

## HYVÄKSYTTÄVÄ ASEMAKAAVA

AO

---

---

---

---

NIEMI

2626

(36)

185

150+v30

ulv50%

II

y75%

as α =26-34°

at

at

at

### ASEMAKAAVAMERKINNÄT JA -MÄÄRÄYKSET:

Erillispientalojen korttelialue.

3 m kaava-alueen rajan ulkopuolella oleva viiva.

Korttelin, korttelinosan ja alueen raja.

Osa-alueen raja.

Poikkiviiva osoittaa rajan sen puolen johon merkintä kohdistuu.

Kaupunginosan nimi.

Korttelin numero.

Sitovan tonttijaon mukaisen tontin raja ja numero.

Rakennusoikeus kerrosalaneliömetreinä.

Lukusarja, jossa ensimmäinen luku ilmoittaa sallitun asunto-kerrosalan neliömetrimäärän ja toinen luku ainoastaan maanpäälliseksi autosuoja- ja taloustilaksi varattavan kerrosalan neliömetrimäärän.

Merkintä osoittaa, kuinka monta prosenttia asuinrakennuksen ensimmäisen kerroksen alasta on vähintään käytettävä sen yläpuolella olevasta tilasta sellaiseksi tilaksi, joka välittömästi tai myöhemmin voidaan sisustaa kerrosalaan laskettavaksi tilaksi.

Roomalainen numero osoittaa rakennusten, rakennuksen tai sen osan suurimman sallitun kerrosluvun.

Rakennuksen ylimmässä kerroksessa saa enintään prosenttiluvun osoittaman määrän alemman kerroksen pinta-alasta käyttää kerrosalaan luettavaksi tilaksi. Sen yläpuolelle ei saa rakentaa ullakkoa.

Asuinrakennuksen kattokaltevuus.


Rakennusala.

Auton säilytyspaikan ja talousrakennuksen rakennusala.

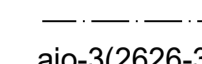
Rakennuksen harjansuuntaa osoittava viiva.



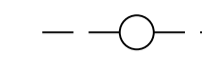
Istutettava alueen osa.



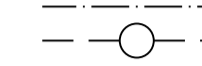
Merkintä osoittaa sen osan alueen rajasta, jolle on istutettava pensasaita.



Alueelle saa sijoittaa ajoyhteyden. Suluisissa oleva merkintä osoittaa korttelin osat, joille ajo kyseisen alueen kautta on sallittu.



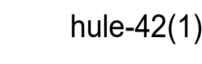
Maanalainen johto.



Maanalaista johtoa varten varattu alueen osa.




Merkintä osoittaa, kuinka monta autopaiikkaa asuntoa kohti on rakennettava.



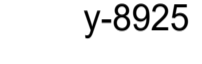
hule-42(1) Kiinteistön vettä läpäisemättömillä pinoilla syntyvät hulevedet tulee ensisijaisesti imeyttää tontilla. Mikäli imeyttäminen ei ole mahdollista, tulee vettä läpäisemättömillä pinoilla tulevia hulevesiä viivyttaa tontilla siten, että viivytysrakenteiden mitoitusluku on suluisissa mainittu kuutiometrimäärä jokaista sataa vettä läpäisemättömää pintaneliometriä kohden. Viivytysrakenteiden tulee tyhjäntyä 12 tunnin kuluessa täyttymisestäään ja niissä tulee olla suunniteltu ylivuoto.



ju-5 Rakennuksen julkisivun pintakäsittelyä tulee käyttää rappausta tai vaihtoehtoisesti pääasiallisena julkisivu-materiaalina tulee käyttää puuta.



sa Kattomuotona on käytettävä satulakattoa.



y-8925 Merkintä osoittaa, että tätä asemakaavaa varten on laadittu yleismääräys, joka on asemakaavakartassa. Luku tarkoittaa asemakaavan numeroa.

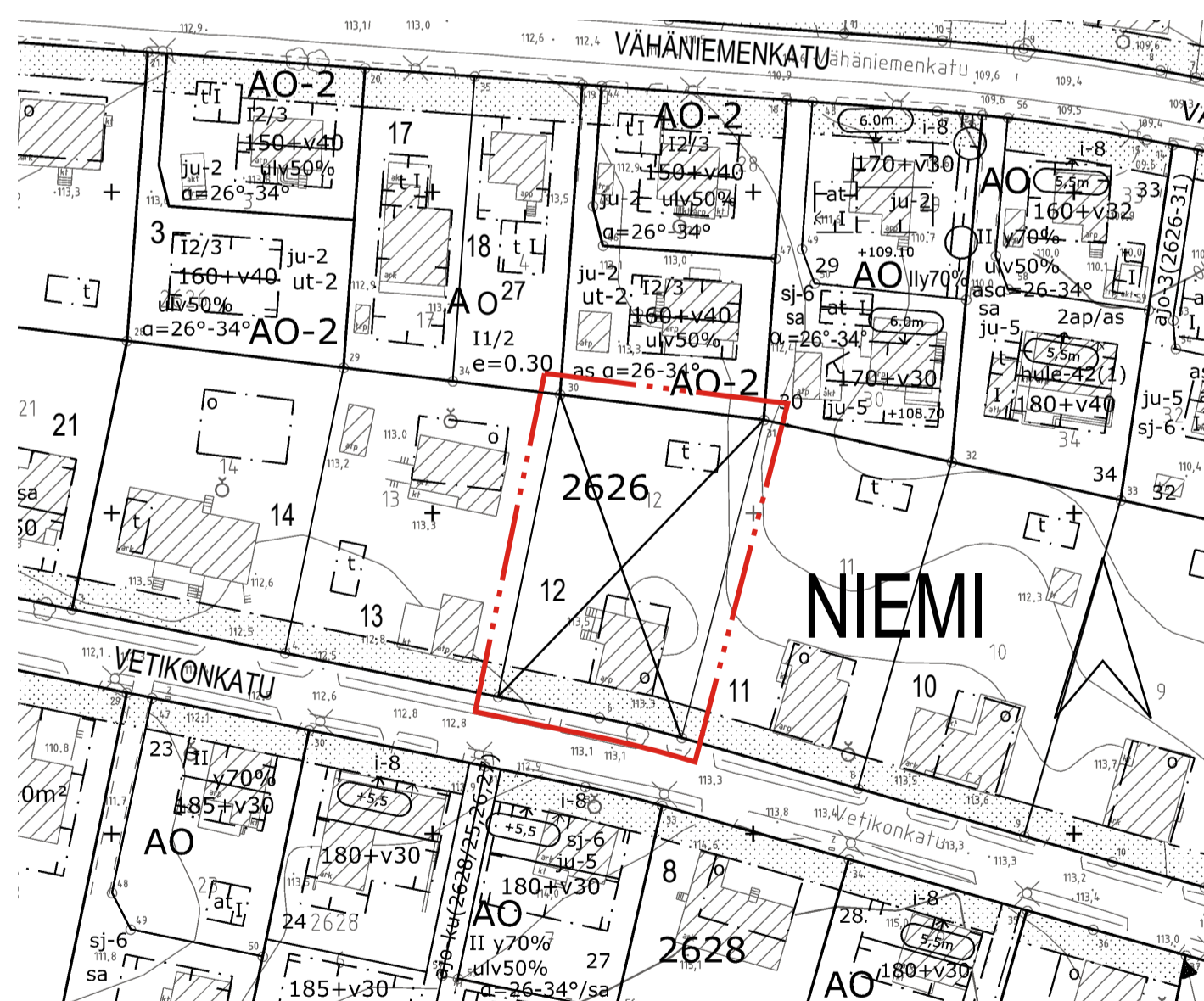
### YLEISMÄÄRÄYS:

Pihojen päällysteiden tulee olla pääosin vettä läpäiseviä. Piholla ei sallita suuria päällystettyjä alueita. Asfaltti sallitaan vain auton säilytyspaikan alalla.

### POISTETTAVA ASEMAKAAVA



3 m sen asemakaava-alueen ulkopuolella oleva viiva, jonka sisäpuolelta asemakaavamerkinnät ja -määräykset poistetaan.



## TAMPERE

### ASEMAKAAVAN MUUTOS

Kaupunginosa: NIEMI (260)  
Kortteli nro: 2626  
Tontti nro: 12

### ASEMAKAAVAN MUUTOKSELLA JA TONTTIIAOLLA MUODOSTUU

Kaupunginosa: NIEMI (260)  
Kortteli nro: 2626  
Tontit nro: 35 ja 36

MUUTETAAN 14.9.1955 VAHVISTETTUA ASEMAKAAVAA NRO 654.

TÄHÄN ASEMAKAAVAKARTTAAN LIITTYY ASEMAKAAVAN SELOSTUS, HAVAINNEPIIRROS JA TONTTIIAKO.

TÄMÄN ASEMAKAAVAN ALUEELLA TONTTIIAKO NRO 9403 ON LAADITTU SITOVANA JA SE SISÄLTYY ASEMAKAAVAAN.

1:1000 0 10 20 30 40 50 100 150

KAUPUNKIYMPÄRISTÖN SUUNNITTELU / KAUPUNKIMITTAUS		<i>tiina Vesanta</i>	
Asemakaavaehdotus perustuu pohjakarttaan, joka täyttää Maankäyttö- ja rakennuslain 54 § a-c vaatimukset.		14.9.2022	Tiina Vesanta paikkatietosuunnittelija
Tasokoordinaatti- / korkeusjärjestelmä ETRS-GK24 / N2000			
KAUPUNKIYMPÄRISTÖN SUUNNITTELU / ASEMAKAAVOITUS		<i>Elina Karpinen</i>	
Suunnittelija PINJA HAKONEN, ONNI PERNU		Elina Karpinen asemakaavapäällikkö	
Piirtäjä	U. T.		
Pvm.	22.9.2022	24.10.2022	
Tekn. tark.	24.10.2022		
Asemakaavakartta nro	8925	Ylä hyv. 17.1.2023	