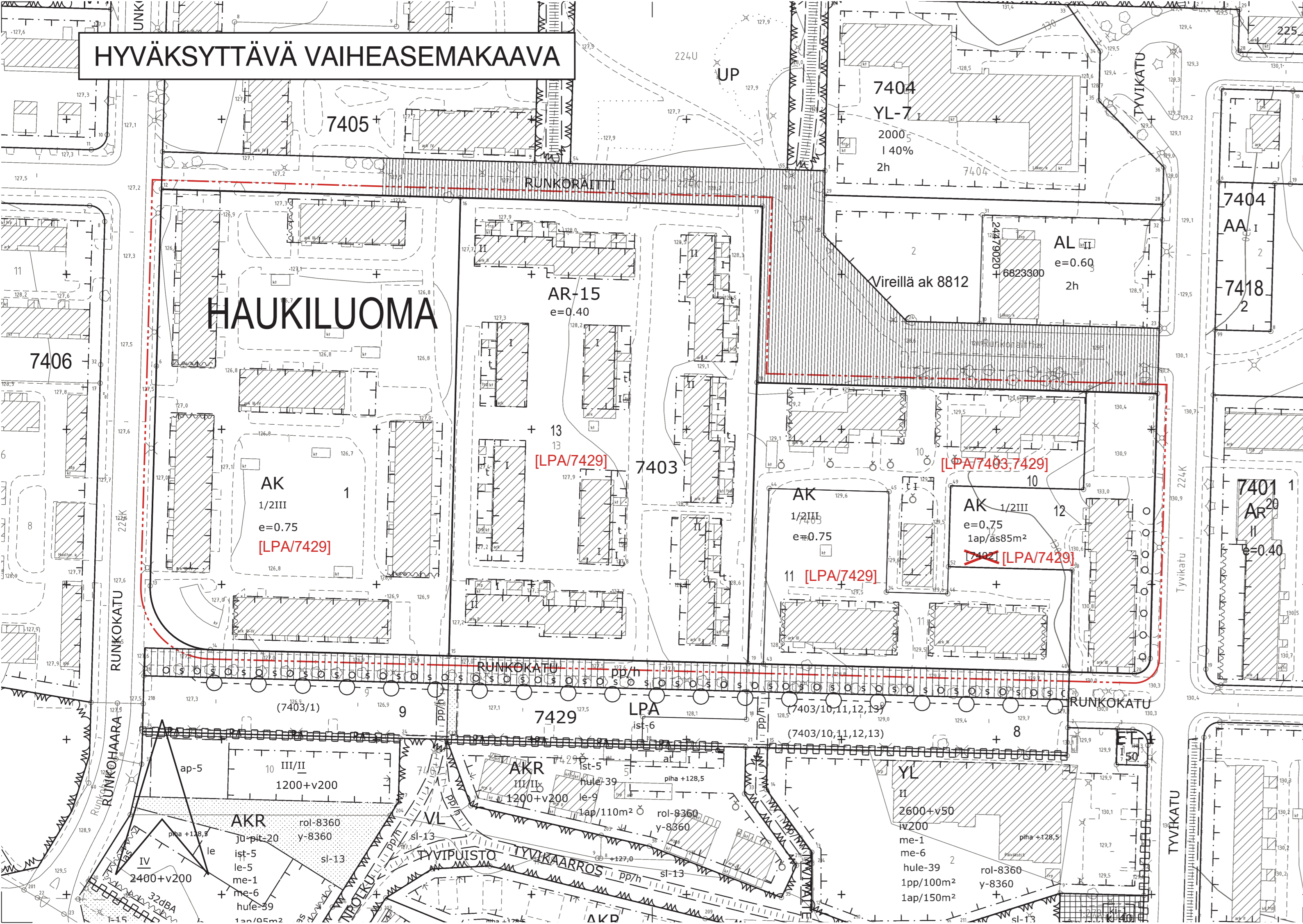





HYVÄKSYTTÄVÄ VAIHEASEMAKAAVA



ASEMAKAAVAMERKINNÄT JA -MÄÄRÄYKSET:

-  3 m kaava-alueen rajan ulkopuolella oleva viiva.
-  Korttelin, korttelinosan ja alueen raja.
-  Risti merkinnän päällä osoittaa merkinnän poistamista.
- HAUKI** Kaupunginosan nimi.
- 7403** Korttelin numero.
- 10** Tontin numero.
- [LPA/7429]** Hakasuluissa olevat numerot osoittavat sen korttelin tai korttelin osan, jolta autopaikat saadaan osoittaa.



TAMPERE ASEMKAAVAN MUUTOS, VAIHEASEMAKAAVA

Kaupunginosa: HAUKILUOMA (224)
 Kortteli nro: 7403
 Tontit nro: 1, 10, 11, 12 ja 13
 Autopaikkamääräyksen muutos

MUUTETAAN 9.11.1987 VAHVISTETTUA ASEMKAAVAA NRO 6619 AUTOPAIKKAMÄÄRÄYKSEN OSALTA. MULTA OSIN ASEMKAAVA NRO 6619 JÄÄ VOIMAAN.


MUUTETAAN 18.10.1982 VAHVISTETTUA ASEMKAAVAA NRO 5945 AUTOPAIKKAMÄÄRÄYKSEN OSALTA. MULTA OSIN ASEMKAAVA NRO 5945 JÄÄ VOIMAAN.

MUUTETAAN 11.5.1977 VAHVISTETTUA ASEMKAAVAA NRO 5207 AUTOPAIKKAMÄÄRÄYKSEN OSALTA. MULTA OSIN ASEMKAAVA NRO 5207 JÄÄ VOIMAAN.

MUUTETAAN 3.6.1976 VAHVISTETTUA ASEMKAAVAA NRO 4788 AUTOPAIKKAMÄÄRÄYKSEN OSALTA. MULTA OSIN ASEMKAAVA NRO 4788 JÄÄ VOIMAAN.

TÄHÄN ASEMKAAVAKARTTAAN LIITTYY ASEMKAAVAN SELOSTUS JA VOIMASSA OLEVAT ASEMKAAVAT NRO 6619, 5945, 5207 JA 4788.

TÄMÄN ASEMKAAVAN ALUEELLA ON VOIMASSA TONTTIJAKO NRO 3866 / 14.6.1976 (TONTILLA 1)
 TÄMÄN ASEMKAAVAN ALUEELLA ON VOIMASSA TONTTIJAKO NRO 4909 / 25.2.1980 (TONTILLA 10)
 TÄMÄN ASEMKAAVAN ALUEELLA ON VOIMASSA TONTTIJAKO NRO 5034 / 16.6.1980 (TONTILLA 11 ja 12)
 TÄMÄN ASEMKAAVAN ALUEELLA ON VOIMASSA TONTTIJAKO NRO 5387 / 31.1.1983 (TONTILLA 13)



KAUPUNKIYMPÄRISTÖN PALVELUALUE / PAIKKATIETO		<i>Anna Mustajoki</i>
Asemakaavaehdotus perustuu pohjakarttaan, joka täyttää 1.1.2000 voimaan tulleen kaavoitusmittausasetuksen (1284/1999) vaatimukset.		Anna Mustajoki kaupungingeodeetti
Tasokoordinaatti- / korkeusjärjestelmä ETRS-GK24 / N2000		
KAUPUNKIYMPÄRISTÖN SUUNNITTELU / ASEMKAAVOITUS		<i>Elina Karpinen</i>
Suunnittelija	Marjut Lund-Rahkola	Elina Karpinen asemakaavapäällikkö
Piirtäjä	JG	
Pvm.	11.11.2021	
Asemakaavakartta nro	8875	Yla hyv. 20.4.2022