
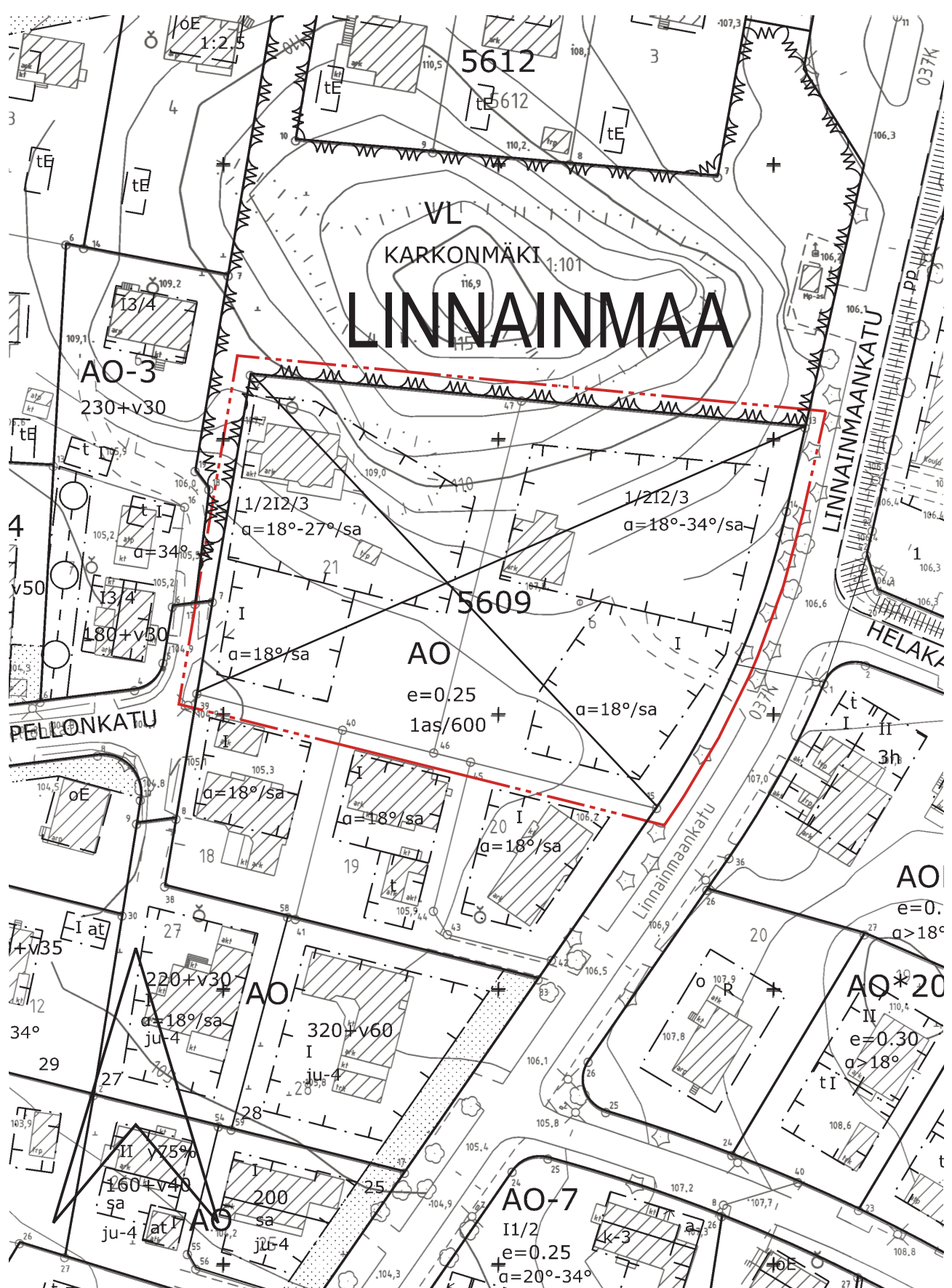


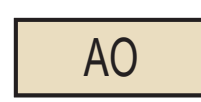


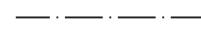
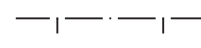


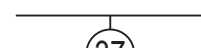

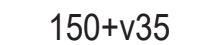




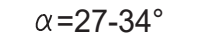



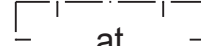

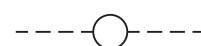


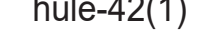
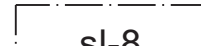
HYVÄKSYTTÄVÄ ASEMAKAAVA

POISTETTAVA ASEMAKAAVA

 3 m sen asemakaava-alueen ulkopuolella oleva viiva, jonka sisäpuolelta asemakaavamerkinnyt ja -määräykset poistetaan.



ASEMAKAAVAMERKINNÄT JA -MÄÄRÄYKSET:

	Erillispientalojen korttelialue.
	3 m kaava-alueen rajan ulkopuolella oleva viiva.
	Korttelin, korttelinosan ja alueen raja.
	Osa-alueen raja.
	Poikkiviiva osoittaa rajan sen puolen johon merkintä kohdistuu.
	Kaupunginosan nimi.
	Korttelin numero.
	Sitovan tonttijaon mukaisen tontin raja ja numero.
	Rakennusoikeus kerrosalaneliömetreinä.
	Lukusarja, jossa ensimmäinen luku ilmoittaa sallitun asunokerrosalan neliömetrimäärän ja toinen luku ainoastaan maanpäälliseksi autosuoja- ja taloustilaksi varattavan kerrosalan neliömetrimäärän.
	Merkintä osoittaa, kuinka monta prosenttia asuinrakennuksen ensimmäisen kerroksen alasta on vähintään käytettävä sen yläpuolella olevasta tilasta sellaiseksi tilaksi, joka välittömästi tai myöhemmin voidaan sisustaa kerrosalaan laskettavaksi tilaksi.
	Roomalainen numero osoittaa rakennusten, rakennuksen tai sen osan suurimman sallitun kerrosluvun.
	Rakennuksen ensimmäisessä, rinteeseen sijoituvassa kerroksessa saa enintään prosenttiluvun osoittaman määrän ylempään kerroksen pinta-alasta käyttää kerrosalaan luettavaksi tilaksi.
	Rakennuksen ylimmässä kerroksessa saa enintään prosenttiluvun osoittaman määrän alemman kerroksen pinta-alasta käyttää kerrosalaan luettavaksi tilaksi. Sen yläpuolelle ei saa rakentaa ullakkoa.
	Kattokaltevuus.
	Alueen osa, jolla lepakoiden elinolosuhteiden ja kulkureittien turvaamiseksi tulee säilyttää ja istuttaa lepakolle suotuisaa puustoa.
	Rakennuksessa olevaa lepakoiden lisääntymis- ja levähdyspaikkaa ei saa hävittää. Korjaustöidenpiteillä ei saa heikentää lepakoiden elinoloja. Rakennuslupahakemuksesta tulee pyytää toimivaltaisen ympäristöviranomaisen lausunto.
	Rakennusala.
	Auton säilytyspaikan ja talousrakennuksen rakennusala.
	Alueelle saa sijoittaa ajoyhteyden. Suluissa oleva merkintä osoittaa korttelin osat, joille ajo kyseisen alueen kautta on sallittu.
	Maanalainen johto.
	Ohjeellinen maanalaista johtoa varten varattu alueen osa.
	Merkintä osoittaa, kuinka monta autopaikkaa asuntoa kohti on rakennettava.
	Kiinteistön vettäläpäisemättömällä pinnolla syntyvät hulevedet tulee ensisijaisesti imeytää tontilla. Mikäli imeyttäminen ei ole mahdollista, tulee vettäläpäisemättömiltä pinoilta tulevia hulevesiä viivyttaa tontilla siten, että viivytysrakenteiden mitoitusluvun on suluissa mainittu kuutiometrimäärä jokaista sataa vettäläpäisemätöntä pintaneliometriä kohden. Viivytysrakenteiden tulee tyhjentyä 12 tunnin kuluessa täyttymisestään ja niissä tulee olla suunniteltu ylivuoto.
	Alueen osa, joka on osa laajempaa liito-oravan elinympäristöä. Alue on säilytettävä luonnontilaisena. Liito-oravan elinolosuhteita edistävät toimenpiteet ovat sallittuja.



ASEMAKAAVAN MUUTOS

Kaupunginosa: LINNAINMAA (037)
Kortteli nro: 5609
Tontit nro: 6 ja 21


ASEMAKAAVAN MUUTOKSELLA JA TONTTIJAOILLA MUODOSTUU



Kaupunginosa: LINNAINMAA (037)
Kortteli nro: 5609
Tontit nro: 31 - 37

MUUTETAAN 9.5.1995 VAHVISTETTUA ASEMAKAAVAA NRO 7314.

TÄHÄN ASEMAKAAVAKARTTAAN LIITTYY ASEMAKAAVAN SELOSTUS, HAVAINNEPIIRROS JA TONTTIJAKO.

TÄMÄN ASEMAKAAVAN ALUEELLA TONTTIJAKO NRO 9378 ON LAADITTU SITOVANA JA SE SISÄLTYY ASEMAKAAVAAN.

1:1000 

KAUPUNKIYMPÄRISTÖN PALVELUALUE / PAIKKATIETO		
Asemakaavaehdotus perustuu pohjakarttaan, joka täyttää Maankäyttö- ja rakennuslain 54 § a-c vaatimukset.		
Tasokoordinaatti- / korkeusjärjestelmä ETRS-GK24 / N2000		18.3.2022 Anna Mustajoki kaupungingeodeetti
KAUPUNKIYMPÄRISTÖN SUUNNITTELU / ASEMAKAAVOITUS		
Suunnittelija	MARJUKKA HUOTARI	
Piirtäjä	EH	
Pvm.	21.3.2022	
		2.5.2022 Elina Karppinen asemakaavapäällikkö
Asemakaavakartta nro	8851	Yla hyv. 14.6.2022