













-  ASFALTTI, AJORATA
-  ASFALTTI, JALKAKÄYTÄVÄ TAI PYÖRÄTIE
-  SÄVYASFALTTI PUNAINEN, PYÖRÄTIE
-  LUONNONKIVI
-  BETONIKIVI
-  SORA, PYÖRÄTIE PUISTOSSA
-  GRANIITTINEN REUNATUKI, NÄKYMÄ 10 CM
-  MADALLETTU GRANIITTINEN REUNATUKI, NÄKYMÄ 0-4 CM
-  EROTUSKAISTA, KAHDEN KIVEN LEVYNEN BETONIKIVIRAITA
-  JALKAKÄYTÄVÄN/ PYÖRÄTIEN REUNA (PÄÄLLYSTEEN REUNA)
-  LIIKENNEVALO-OHJATTU LIITYMÄ

Puiston ja poikkikatujen materiaalit on esitetty tarkemmin puiston yleissuunnitelman asemapiirustuksissa 22238/XX - XX

## LUONNOS 30.6.2023

Tässä suunnitelmassa on käytetty ETRS-GK24/N2000 taso- ja korkeuskoordinaatistoa

 <b>TAMPERE</b> KAUPUNKIYMPÄRISTÖN PALVELUALUE	Kaupunkiympäristön suunnittelu		
	HÄMEENPUISTO	Piirt.	NIMI
FINLAYSON, TAMMERKOSKI, NALKALA	Suunn.	NIMI	
LIIKENNESUUNNITELMA	Tark.	NIMI	
ASEMAPIIRUSTUS, VE C Eteläpuisto 1:1000	Hyv.	NIMI	
	Pvm.	xx.xx.xxxx	
	Muutos pvm.	PÄIVÄMÄÄRÄ	Ark.n:o
	Korvaa	PIIR.N:O	Piir.n:o
	Suunn.	NIMI	22238/XX