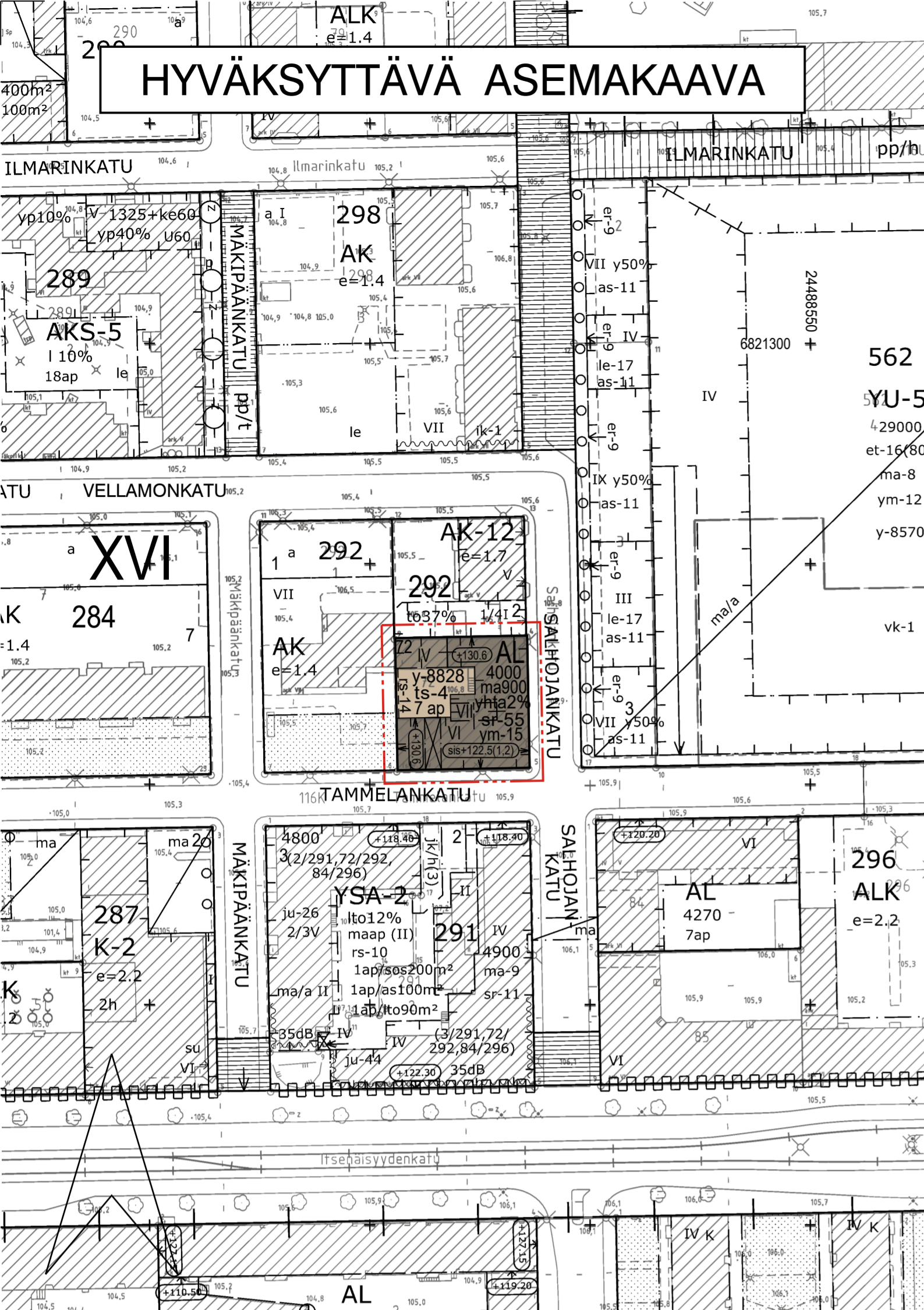


HYVÄKSYTTÄVÄ ASEMAKAAVA

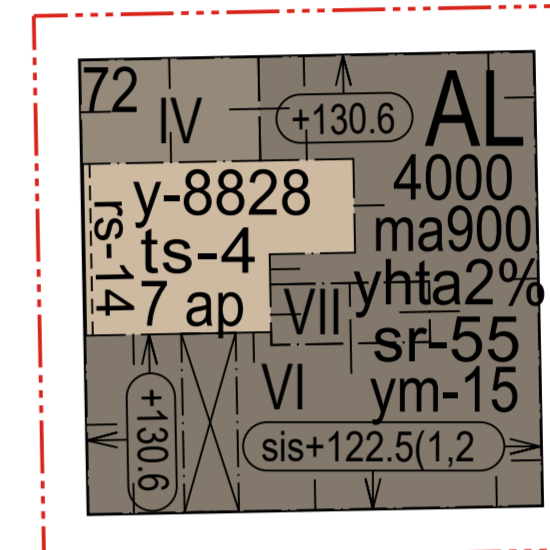


ASEMAKAAVAMERKINNÄT JA -MÄÄRÄYKSET:

AL	Asuin-, liike- ja toimistorakennusten korttelialue.
	3 m kaava-alueen rajan ulkopuolella oleva viiva.
	Korttelin, korttelinosan ja alueen raja.
	Osa-alueen raja.
	Poikkiviiva osoittaa rajan sen puolen johon merkintä kohdistuu.
XVI	Kaupunginosan numero.
292	Korttelin numero.
72	Tontin numero.
4000	Rakennusoikeus kerrosalaneliömetreinä.
ma900	Maanalaisen tilan rakennusoikeus neliömetreinä.
yhta2%	Merkintä osoittaa, kuinka monta prosenttia asumisen kerrosalasta tulee vähintään toteuttaa asukkaiden yhteis- ja vapaa-ajantiloina.
VII	Roomalainen numero osoittaa rakennusten, rakennuksen tai sen osan suurimman sallitun kerrosluvun.
	Rakennuksen julkisivupinnan ja vesikaton leikkauksen ylin korkeusasema.
	Merkintä osoittaa korkeusaseman, jonka yläpuolinen rakennuksen osa tulee olla sisäänvedetty muusta julkisivupinnasta vähintään suluissa olevan luvun osoittama metrimäärä.
	Rakennusala.
	Rakennukseen jätettävä kulkuaukko.
	Rajan osa, jossa rajaseinään saadaan tehdä kulkuaukkoja.
	Rakennustaiteellisesti ja kulttuurihistoriallisesti arvokas sekä kaupunkikuvan säilymisen kannalta tärkeä rakennus. Rakennusta ei saa purkaa. Rakennuksessa suoritettavien korjaus- ja muutostöiden tulee olla sellaisia, että rakennuksen kaupunkikuvan kannalta merkittävä luonne, rakennuksen rakennustaiteelliset ja kulttuurihistorialliset arvot säilyvät. Merkittävässä hankkeissa korjaus- ja muutossuunnitelmista on pyydettävä museoviranomaisen lausunto.
ym-15	Täydennys- ja uudisrakentamisen ja erityisesti rakennusten korottamisen yhteydessä tulee säilyttää hillitty yleisvaikutelma ja kytkeä muutokielin nykyiseen arkkitehtuuriin luontevasti ja kestävin ratkaisuin.
7 ap	Tontin autopaikkamäärä.
ts-4	Ennen rakennusluvan hakemista on tehtävä tontinkäyttösuunnitelma. Hyväksytty tontinkäyttösuunnitelma on rakennusluvan ehtona.
y-8828	Merkintä osoittaa, että tätä asemakaavaa varten on laadittu yleismääräys, joka on asemakaavakartassa. Luku tarkoittaa asemakaavan numeroa.

SUURENNOS KAAVA-ALUEESTA MK 1:500

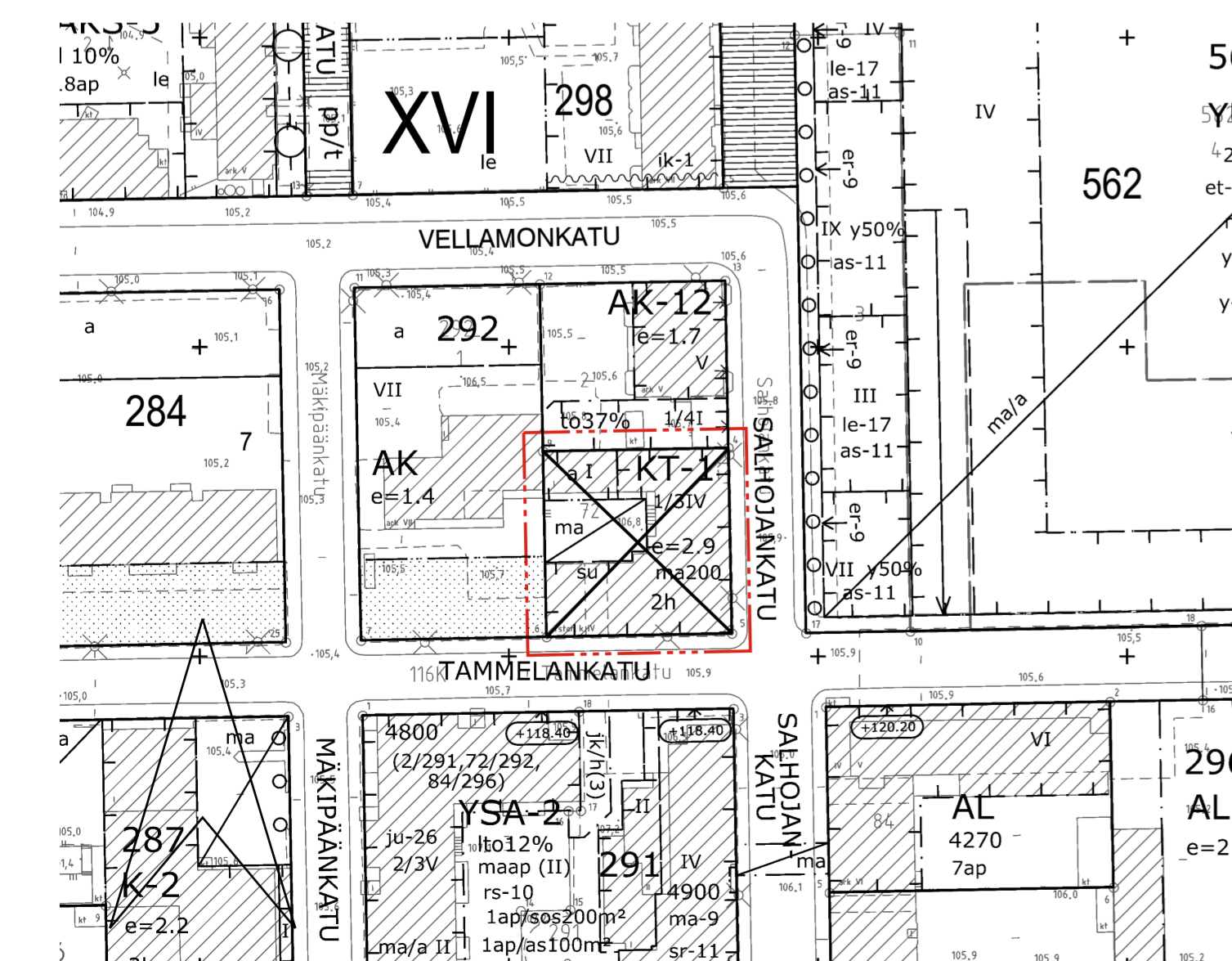
XVI
292



POISTETTAVA ASEMAKAAVA 1:1000



3 m sen asemakaava-alueen ulkopuolella oleva viiva, jonka sisäpuolelta asemakaavamerkinnät ja -määräykset poistetaan.



YLEISMÄÄRÄYKSET

Asumisen ulko-oleskelualueet, viherkerroin ja hulevesien hallinta
Rakennuslupa-asiakirjoihin on liitettävä suunnitelmilla on osoitettava, että pääkäyttötarkoituksen mukainen Tampereen viherkertoimelle määritelty tavoitetaso täyttyy.

Tontilla on viivytettävä hulevesiä viherkerroinlaskelman mukaisesti. Rakennuslupa-asiakirjoihin on liitettävä rakennushankkeen pohjalta laadittu selvitys hulevesimenetelmistä. Rakentamisen aikaisesta hulevesien hallinnan toteuttamisesta tulee tehdä suunnitelma ennen rakentamiseen ryhtymistä. Suunnitelma tulee hyväksyttävä valvontaviranomaisella, joka myös valvoo rakentamisaikaisia hulevesien hallintaa.

Leikkiin ja oleskeluun sopivaa ulko-oleskelualueita tulee olla vähintään 10 % tontin asumisen kerrosalasta. Leikki- ja oleskelualueet on toteutettava yhtenäisinä.

Pysäköinti

Polkupyöräpaikat	pp/k-m ²
Asuminen	1/40
Opiskelija-asuminen	1/30
Kaupungin oma vuokratuotanto ja ARA-vuokratuotanto (valtion korkotukikohde) sekä senioriasuminen	1/35
Liike- ja toimistotilat	1/100
Palveluasuminen	0,25 pp x työntekijä

Asuinkerrostaloissa vähintään 50 % ja liike- ja toimistotiloissa vähintään 30 % polkupyöräpaikoista on osoitettava katettuun ja lukittavaan tilaan.

TAMPERE

LUONNOS

ASEMAKAAVAN MUUTOS

Kaupunginosa: XVI (TAMMELA)
Kortteli nro: 292
Tontti nro: 72

MUUTETAAN 17.1.1983 VAHVISTETTUA ASEMAKAAVAA NRO 5973.

TÄHÄN ASEMAKAAVAKARTTAAN LIITTYVÄ ASEMAKAAVAN SELOSTUS JA HAVAINNEAINEISTO.

TÄMÄN ASEMAKAAVAN ALUEELLA ON VOIMASSA TONTTIJAKO NRO -162/2.12.1897.

1:1000 0 10 20 30 40 50 100 150

KAUPUNKIYMPÄRISTÖN PALVELUALUE / PAIKKATIETO		<i>Antti Alarotu</i>
Asemakaavaehdotus perustuu pohjakarttaan, joka täyttää Maankäyttö- ja rakennuslain 54 § a-c vaatimukset.		Antti Alarotu kaupungingeodeetti
Tasokoordinaatti- / korkeusjärjestelmä ETRS-GK24 / N2000		21.12.2022
KAUPUNKIYMPÄRISTÖN SUUNNITTELU / ASEMAKAAVOITUS		
Suunnittelija Eveliina Hyvönen / Marjut Ahponen		
Piirtäjä	RLE, MVI	Eliina Karppinen asemakaavapäällikkö
Pvm.	16.1.2023	2023
Asemakaavakartta nro 8828 LUONNOS		Yla hyv.