

HAUKILUOMA

Uuden asemakaavan 8812 mukainen
katu (Suippotyvi ja Herttatyvi)

LPA-alue:
Reuna-alue 0,25
Ajorata 7,00
Pysäköinti 5,00
Reuna-alue 0,25

pp-alue
Reuna-alue 1,25
Jalkakäytävä ja pyörätie 3,50
Reuna-alue 1,25

Uuden asemakaavan 8812 mukainen
LPA-alue

Uuden asemakaavan 8812 mukainen
jalkakululle ja pyöräilylle varattu katu

Uuden asemakaavan 8812 mukainen
jalkakululle ja pyöräilylle varattu katu
(Runkoraitti)

Uuden asemakaavan 8812 mukainen
jalkakululle varattu katu (Runkoraitti),
oleva jalkakäytävä säilyy nykyisellään


















Nykyinen ajoyhteys ja pysäköintipaikat
muuttuvat uudessa asemakaavassa 8812
LPA-alueeksi kortteli 7403
tontin 10 autopaikoille

Runkoraitti, 5
Reuna-alue 2,00
Jalkakäytävä 2,50

LPA-alue:
Ajoyhteys ark. III 7,50
Pysäköinti 5,00
Reuna-alue 6,00

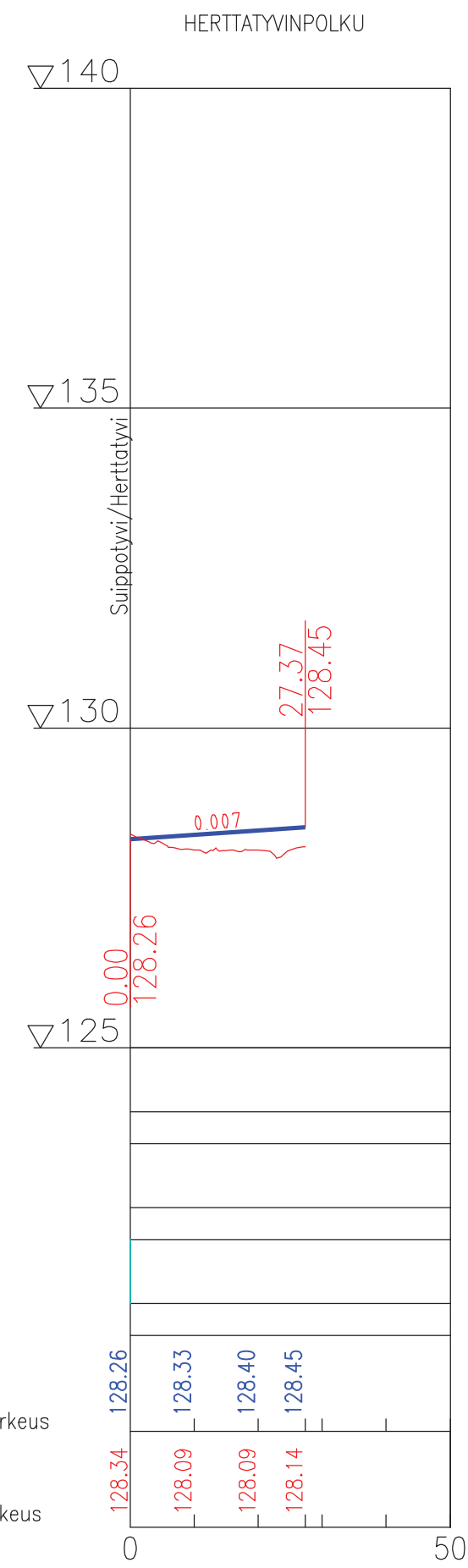
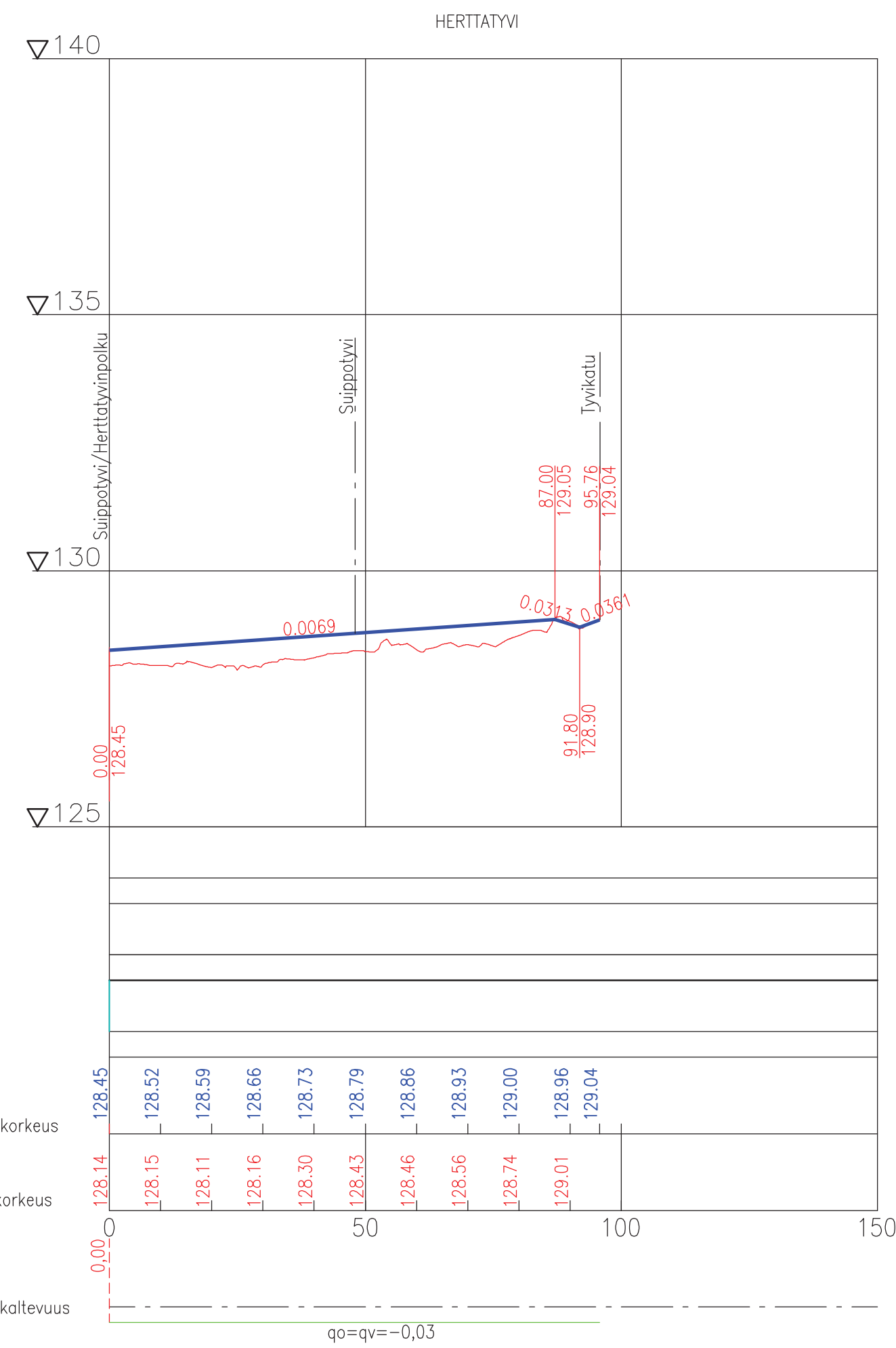
Reuna-alue ~2,30
Jalkakäytävä 2,50
Ajorata ~8,25
Jalkakäytävä 2,50
Reuna-alue ~2,45

MERKINTÖJEN SELITYS:

-  UUDEN ASEMAKAAVAN MUKAINEN UDELLE ASUMISELLE VARATTU ALUE
-  ASFALTIPÄÄLLYSTEINEN AJORATA JA PYSÄKÖINTIALUE
-  ASFALTIPÄÄLLYSTEINEN KEVYEN LIIKENTEEN VÄYLÄ
-  MURSKEPÄÄLLYSTEINEN KEVYEN LIIKENTEEN VÄYLÄ
-  JÄTTEIDEN LÄHIKERÄYSPISTE (ALUE TARKENTUU KERÄYSPISTEEN SUUN. YHTEYDESSÄ)
-  NURMETUS, NURMIKKO R2, RAMS-LUOKITUKSEN MUKAAN
-  ARVIOITU TONTTILIIITYMÄN SIAINTI
-  GRANIITTINEN REUNAKIVI, NÄKYMÄ 10 CM. HARMAA RAAKAREUNAKIVI S170
-  MADALLETTU GRANIITTINEN REUNAKIVI
-  REUNAKIVETÖN REUNALINJA (PÄÄLLYSTEEN REUNA)
-  JALKAKÄYTÄVÄN TAI PYÖRÄTIEN REUNALINJA (PÄÄLLYSTEEN REUNA)
-  VALAISIN, METALLIPLYVÄS
-  ISTUTETTAVA PUU
-  ARVIOITU UUDEN KADUN LIKIMÄÄRÄINEN KORKEUSASEMA
-  NYKYISEN KADUN LIKIMÄÄRÄINEN KORKEUSASEMA
-  UUDEN ASEMAKAAVAN MUKAINEN KATUALUEEN RAJA
-  NYKYINEN SÄILYVÄ KATUALUEEN RAJA

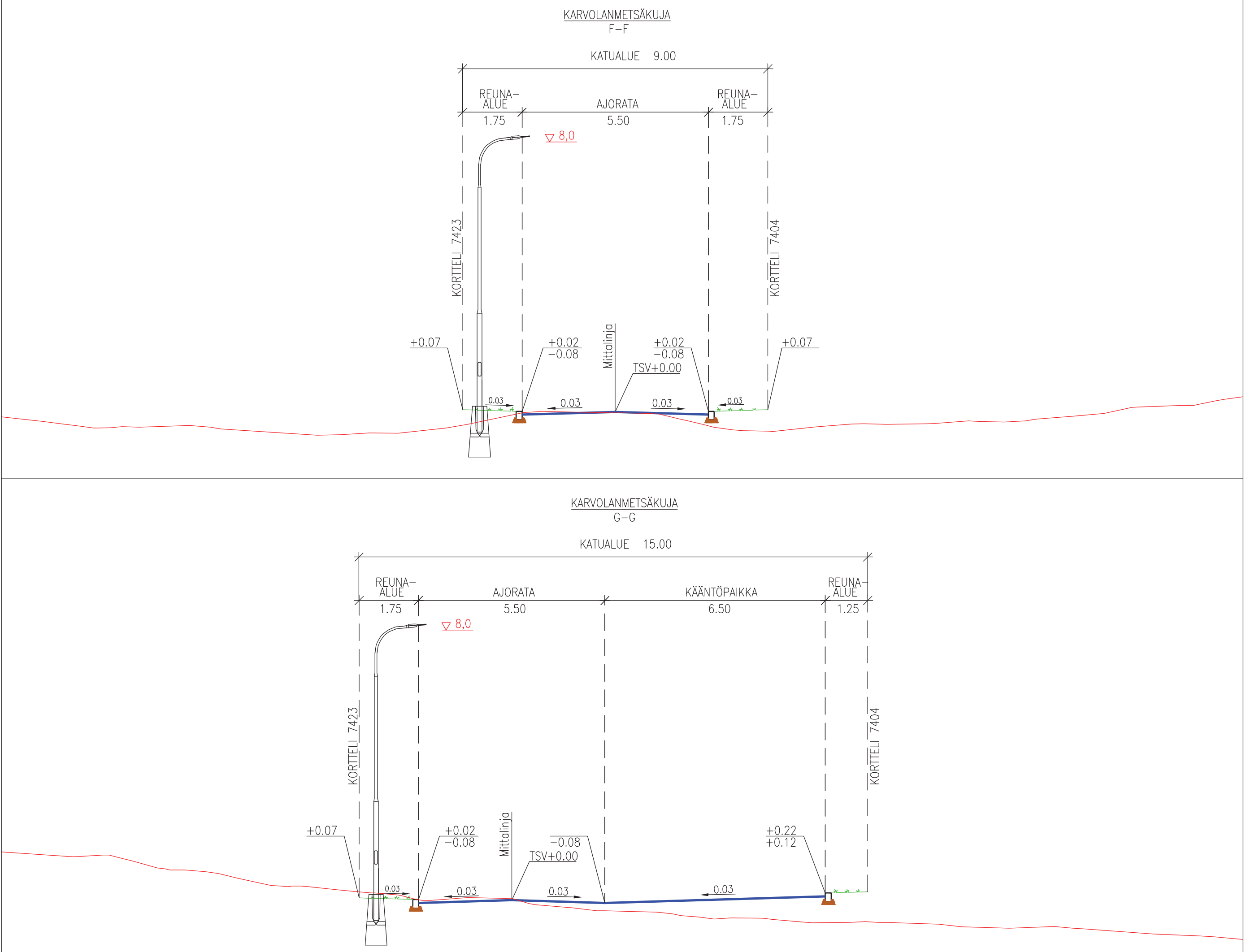
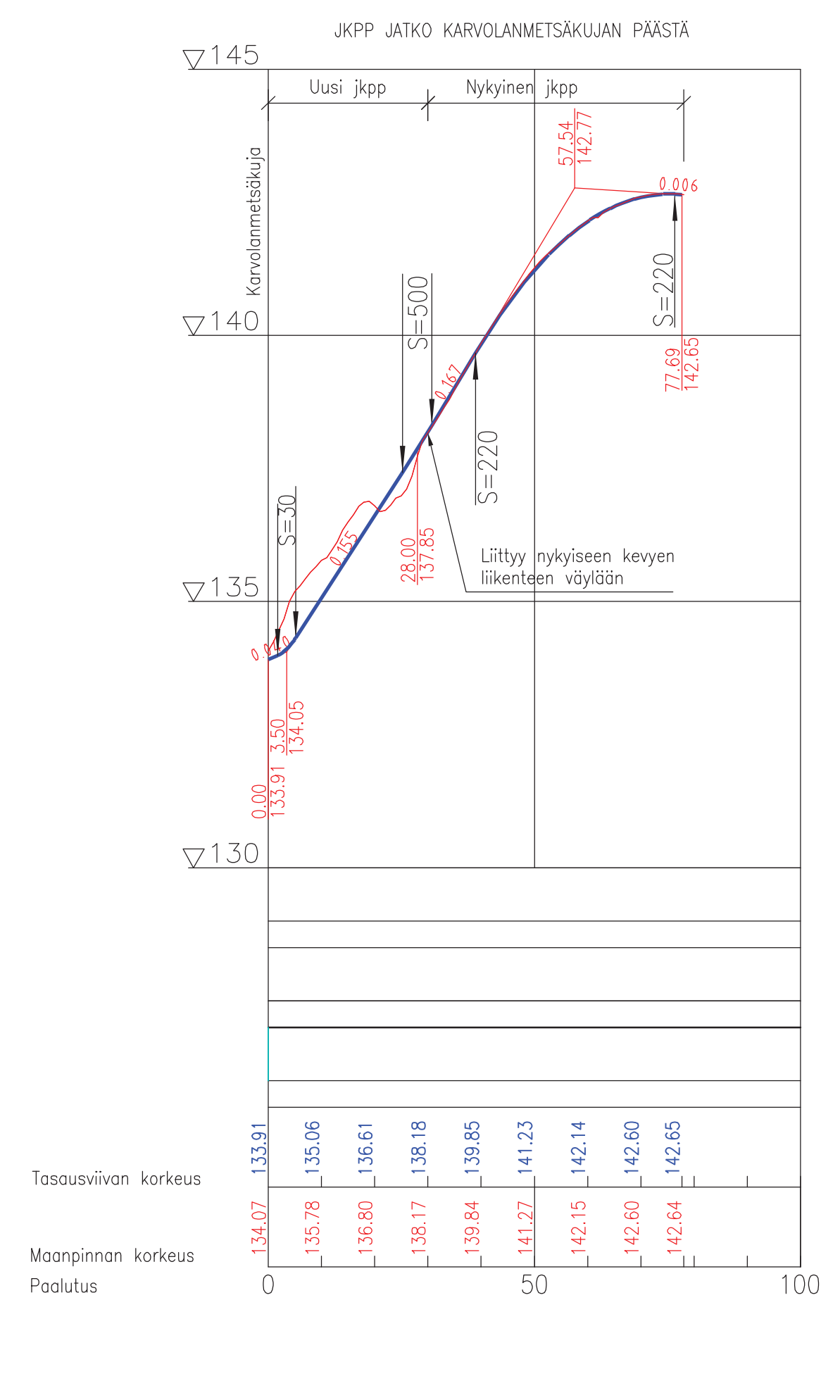
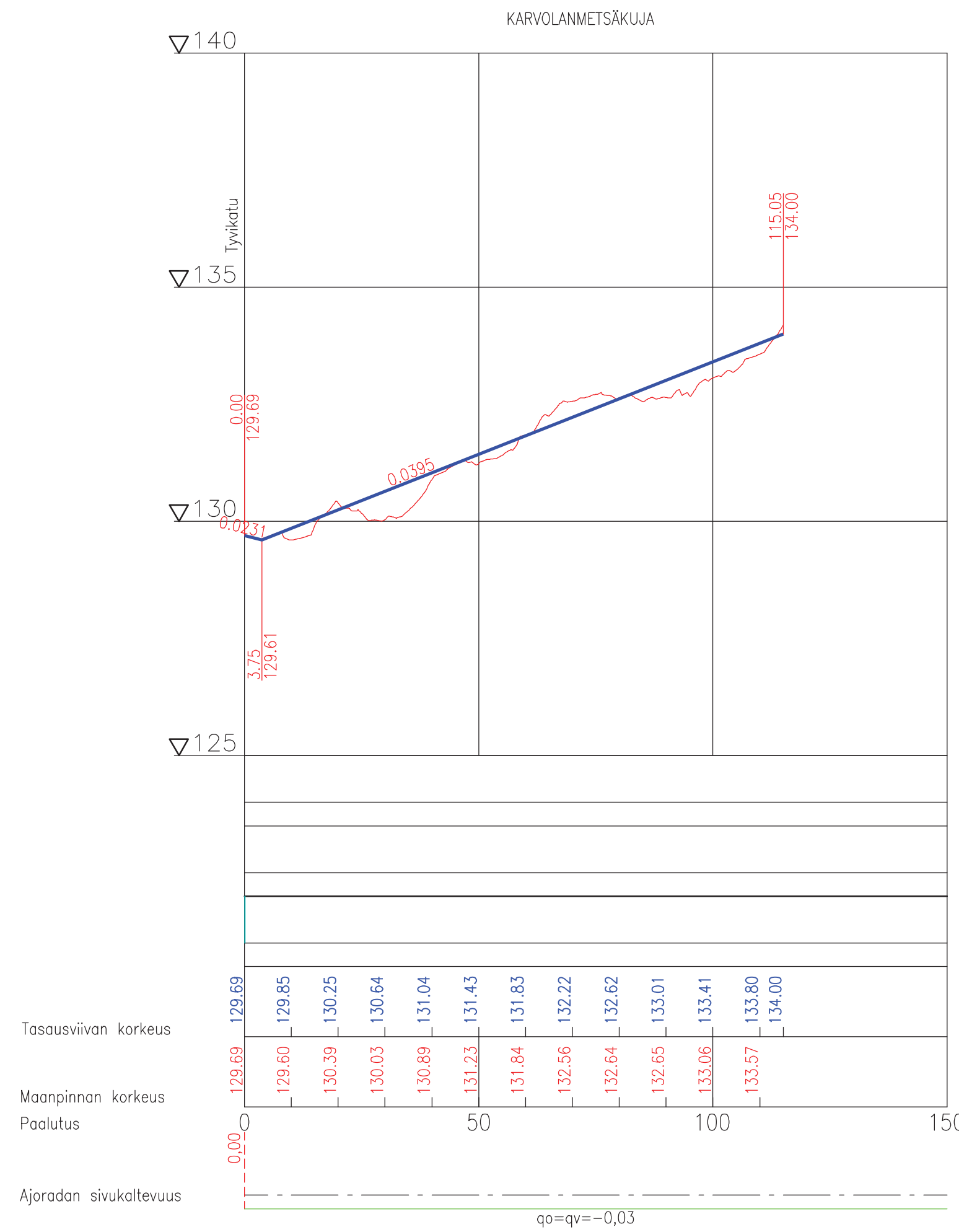
Tässä suunnitelmassa on käytetty ETRS-GK24/N2000 taso- ja korkeuskoordinaatistoa

 TAMPEREEN KAUPUNKI KAUPUNKIYMPÄRISTÖN PALVELUALUE	Kaupunkiympäristön rakennuttaminen ja ylläpito	
	Ylan päätös: / §	
HAUKILUOMAN ASEMAKAAVA-ALUE 8812 TYVIKATU, KARVOLANMETSÄKUJA, RUNKORAITTI, HERTTATYVI, SUIPPOTYVI JA HERTTATYVINPOLKU		
HAUKILUOMA KATUJEN YLEISSUUNNITELMA ASEMAPIIRUSTUS 1:500		
Kuntatekniikan suunnittelu	Piirt. Anne Järvinen Suunn. Petri Rantanen Tark.	Piir.no 1/21716/1



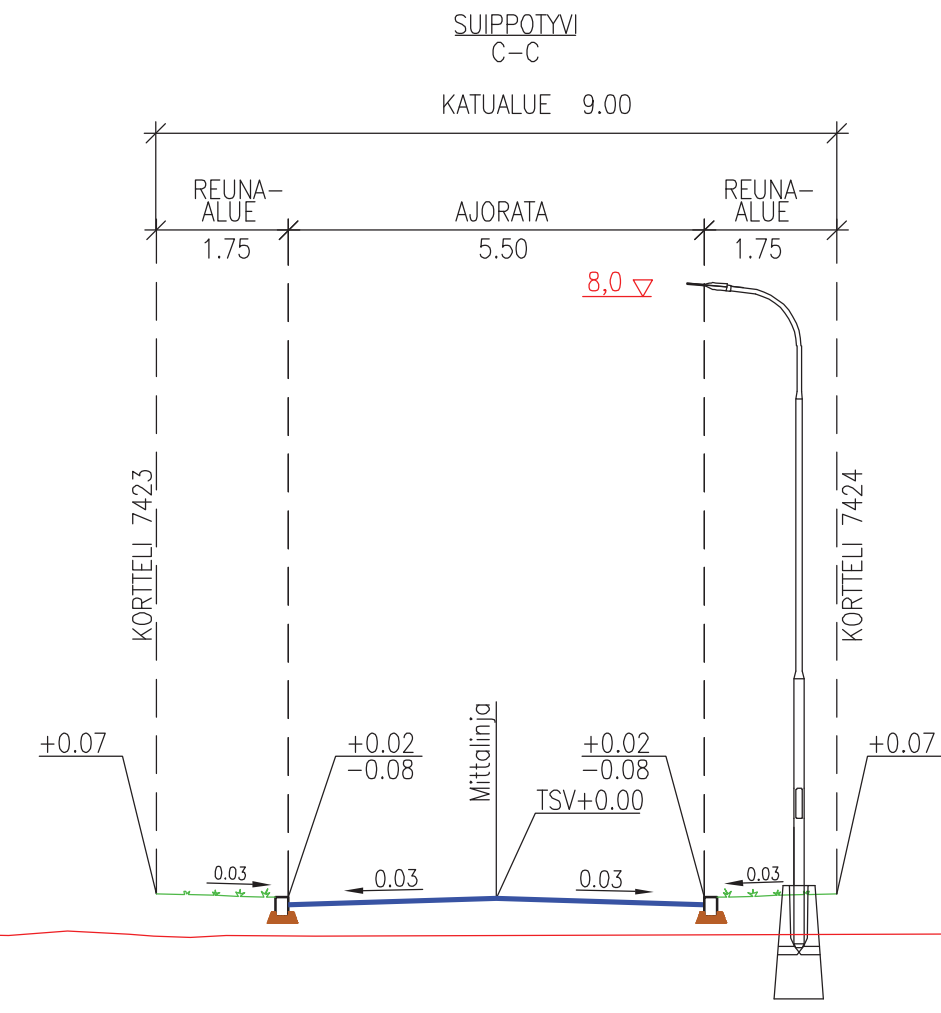
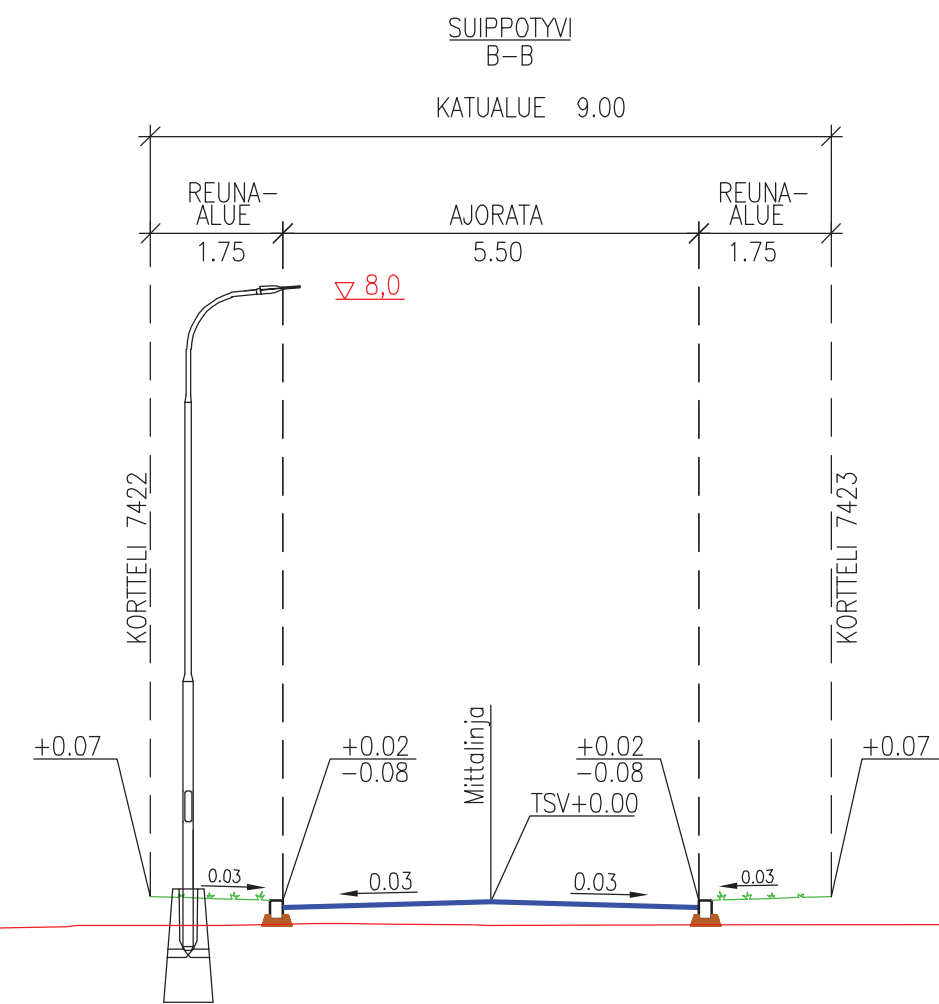
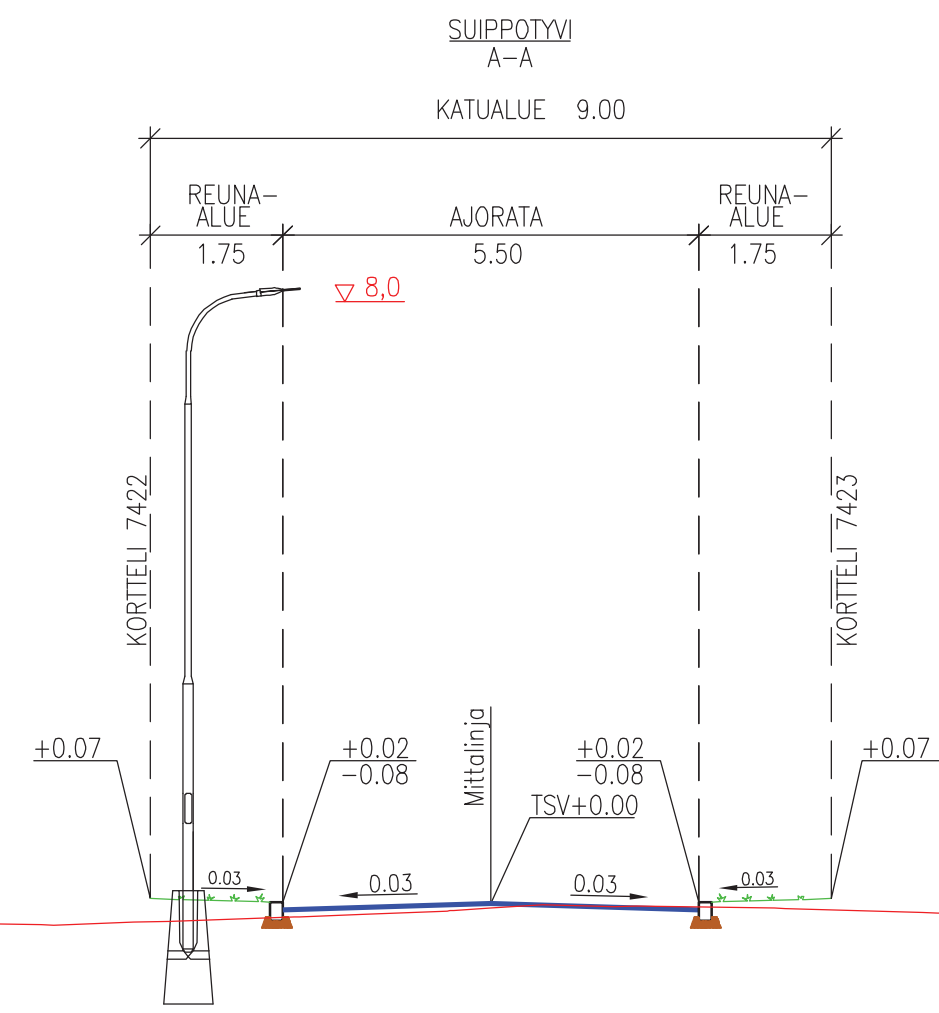
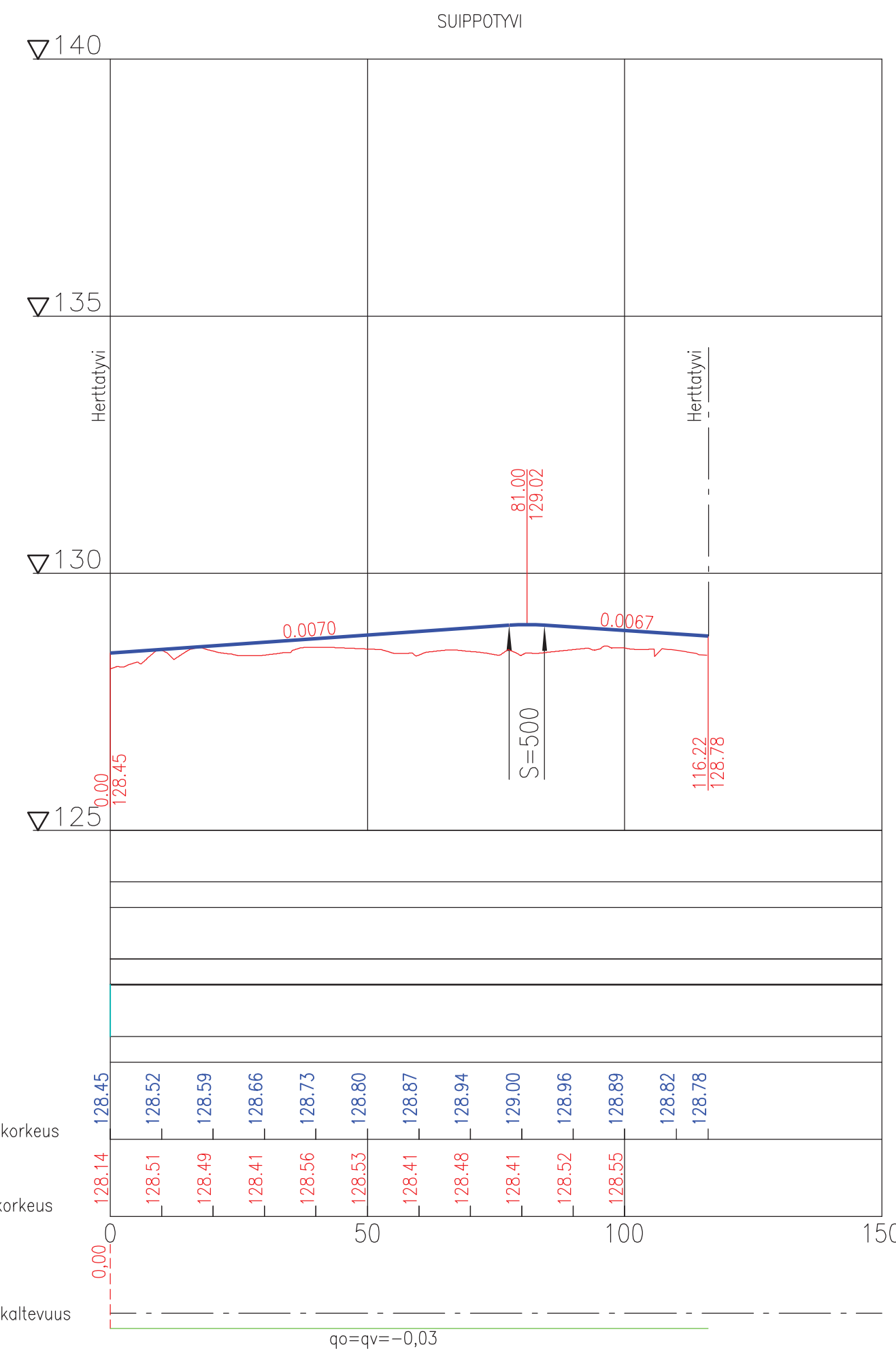
Tässä suunnitelmassa on käytetty ETRS-GK24/N2000 taso- ja korkeuskoordinaatistoa

TAMPEREEN KAUPUNKI KAUPUNKIYMPÄRISTÖN PALVELUALUE	Kaupunkiympäristön rakennuttaminen ja ylläpito	
	HERTTATYVI HERTTATYVINPOLKU HAUKILUOMA KATUJEN YLEISSUUNNITELMA	
PITUUSLEIKKAUS 1:1000/1:100 TYYPIPOIKKILEIKKAUKSET 1:100	Ylan päätös: Suunnittelupäällikön päätös: / §	Muutos Tark. Hyv. Pvm. 2.12.2021 Korvaa piir.n:o Ark.n:o
Kuntatekniikan suunnittelu	Piirt. Anne Järvinen Suunn. Petri Rantanen Tark.	Piir.n:o 1/21716/3



Tässä suunnitelmassa on käytetty ETRS-GK24/N2000 taso- ja korkeuskoordinaatistoa

TAMPEREEN KAUPUNKI KAUPUNKIYMPÄRISTÖN PALVELUALUE	Kaupunkiympäristön rakennuttaminen ja ylläpito	
	Ylan päätös: Suunnittelupäällikön päätös: / §	
HAUKILUOMAN ASEMAKAAVA-ALUE 8812 KARVOLANMETSÄKUJA HAUKILUOMA <u>KATUJEN YLEISSUUNNITELMA</u> PITUUSLEIKKAUS 1:1000/1:100 TYYPPIPOIKKILEIKKAUKSET 1:100	Muutos	
	Tark.	
	Hyv.	
	Pvm.	2.12.2021
	Korvaa piir.n:o	
Ark.n:o		
Kuntatekniikan suunnittelu	Piirt. Anne Järvinen	Piir.n:o 1/21716/4
	Suunn. Petri Rantanen	
	Tark.	



Tässä suunnitelmassa on käytetty ETRS-GK24/N2000 taso- ja korkeuskoordinaatistoa



TAMPEREEN KAUPUNKI
KAUPUNKIYMPÄRISTÖN PALVELUALUE

Kaupunkiympäristön
rakennuttaminen ja ylläpito

HAUKILUOMAN ASEMAKAAVA-ALUE 8812

SUIPPOTYVI
HAUKILUOMA

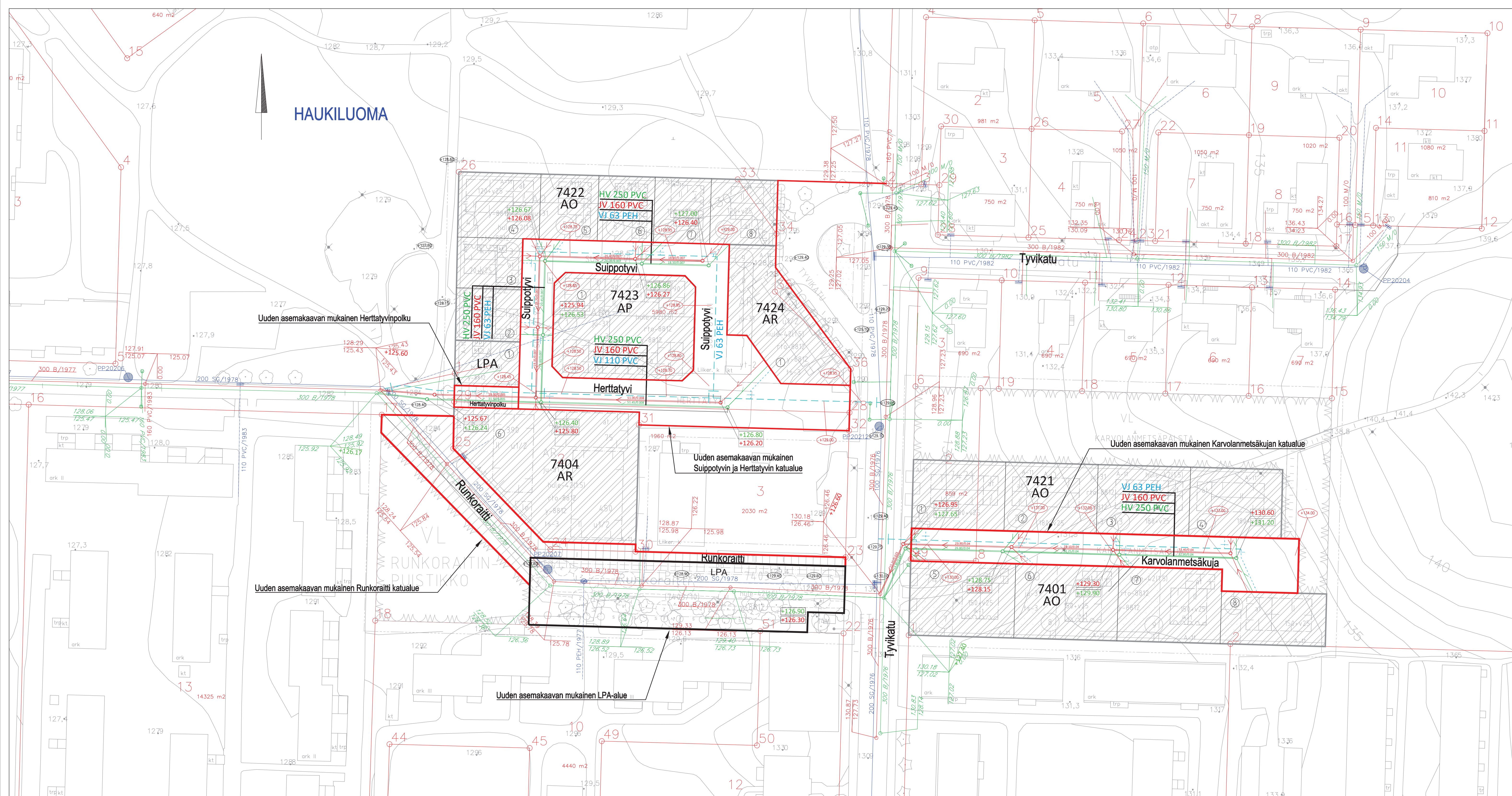
KATUJEN YLEISSUUNNITELMA

PITUUSLEIKKAUS 1:1000/1:100
TYYPPIPOIKKILEIKKAUKSET 1:100

Kuntatekniikan suunnittelu

Piirt.	Anne Järvinen
Suunn.	Petri Rantanen
Tark.	

Ylan päätös:	
Suunnittelupäällikön päätös:	/ §
Muutos	
Tark.	
Hyv.	
Pvm.	2.12.2021
Korvaa piir.n:o	
Ark.n:o	
Piir.n:o	1/21716/2



MERKINTÖJEN SELITYS:

- UUDELLE ASUINRAKENTAMISELLE VARATTU ALUE
- ARVIOITU RAKENNETAVAN KADUN LIIKIMÄÄRÄINEN KORKEUSASEMA
- NYKYISEN KADUN LIIKIMÄÄRÄINEN KORKEUSASEMA
- NYKYINEN JÄTEVESIVIEMÄRI
- NYKYINEN HULEVESIVIEMÄRI
- NYKYINEN VESIUOHTO
- UUSI RAKENNETTAVA JÄTEVESIVIEMÄRIN RUNKOLINJA Ø 160 PVC/k SN8
- UUSI RAKENNETTAVA HULEVESIVIEMÄRIN RUNKOLINJA Ø 250 PVC/k SN8
- UUSI RAKENNETTAVA VESIUOHDON RUNKOLINJA Ø 110 PVC TAI Ø 63 PEH
- UUDEN RAKENNETAVAN JÄTE-/HULEVESIVIEMÄRIN TARKASTUSKAIVON POHJAN KORKEUS
- JÄTEVESIVIEMÄRIN TONTTILIITYMÄ, AO Ø 110 PVC/k SN8 JA AR/AP Ø 160 PVC/k SN 8/TARKASTUSPUTKI Ø 200 M MUOVIKANSISTOLLA
- HULEVESIVIEMÄRIN TONTTILIITYMÄ, AO Ø 110 PVC/k SN 8 JA JA AR Ø 200 PVC/k SN 8/TARKASTUSPUTKI Ø 200 M MUOVIKANSISTOLLA
- VESIUOHDON TONTTILIITYMÄ, AO Ø 40 PEH PN 10 JA AR Ø 63 PEH PN 10/SULKUVENTTIILI

RAKENNETTAVAT VESIHUOLTOLINJAT, KARVOLANMETSÄKUJA

Rakennettava vesijohdon runkolinja 63 PEH	100 m
Rakennettava hulevesiviemäri runkolinja 250 PVC	106 m
Rakennettava jätevesiviemäri runkolinja 160 PVC	106 m
Rakennettava vesijohdon tonttihaara 40 PEH (AO-tontit)	8 kpl
Rakennettava hulevesiviemäri tonttihaara 110 PVC (AO-tontit)	8 kpl
Rakennettava jätevesiviemäri tonttihaara 110 PVC (AO-tontit)	8 kpl

RAKENNETTAVAT VESIHUOLTOLINJAT, SUIPPOTYVI JA HERTTATYVI

Rakennettava vesijohdon runkolinja 110 PVC	138 m
Rakennettava vesijohdon runkolinja 63 PEH	128 m
Rakennettava hulevesiviemäri runkolinja 250 PVC	181 m
Rakennettava jätevesiviemäri runkolinja 160 PVC	179 m
Rakennettava vesijohdon tonttihaara 40 PEH (AO-tontit)	7 kpl
Rakennettava vesijohdon tonttihaara 63 PEH (AR/AP-tontit)	3 kpl
Rakennettava hulevesiviemäri tonttihaara 110 PVC (AO-tontit)	7 kpl
Rakennettava hulevesiviemäri tonttihaara 200 PVC (AR/AP-tontit)	3 kpl
Rakennettava jätevesiviemäri tonttihaara 110 PVC (AO-tontit)	7 kpl
Rakennettava jätevesiviemäri tonttihaara 160 PVC (AR/AP-tontit)	7 kpl

Tässä suunnitelmassa on käytetty ETRS-GK24/N2000 taso- ja korkeuskoordinaatistoa

TAMPEREEN KAUPUNKI HAUKILUOMAN ASEMAKAAVA-ALUE 8812 TYVIKATU, KARVOLANMETSÄKUJA, RUNKORAITTI, HERTTATYVI, SUIPPOTYVI JA HERTTATYVINPOLKU VE1 HAUKILUOMA VESIHUOLLON YLEISSUUNNITELMA ASEMAPIIRUSTUS 1:500	Hyv.	
	Pvm.	
	Piirt.	Anne Järvinen
	Suunn.	Petri Rantonen
	Tark.	Nimi
	Pvm.	2.12.2021
	Korvaa piir.no	
	Ark.no	
Kaupunkiympäristön rakennuttaminen ja ylläpito Kuntateknikan suunnittelu	Piir.no	2.3/21716/5