



TAMPERE

Kaupunkiympäristön suunnittelu
Asemakaavoitus
Kari Korte

Pvm 24.9.2019

Kaupunkiympäristön suunnittelu
Asemakaavoitus
Else Luotinen

Selvitys asemakaavan nro. 8794, Messukylä, Kivikirkontie 7 liito-oravayhteydestä

Asemakaava koskee osoitteessa Kivikirkontie 7:n omakotitalotonttia, joka suunnitelman mukaan puolitetään kahdeksi erilliseksi tontiksi (**liite**). Vuoden 2016 tehdyssä koko kantakaupungin liito-oravakartoituksessa läntisemmän - Kivikirkontien varteen jäävän - puolikkaan, tien puoleinen puusto-/ pensasreunus on merkitty liito-oravan kulkuyhteydeksi Messukylän vanhalta kirkolta etelän suuntaan. Vuonna 2016 liito-oravan jätöshavaintoja saatiin Messukylänkadun pohjoispuolella olevalta elinympäristöltä (Fanny Nymanin puisto) sekä vanhan kirkon luona olevan kentän kuusaidanteelta. Muut lähimmät todetut/ asutut elinympäristöt olivat vuonna 2016 lännessä, Kalevanharjulla sekä idässä Viialan Santaharjunpuistossa.

Selvitettävän kohteen kautta on arvioitu olevan pääkulkuyhteys Kalevanharjun ja Santaharjunpuiston välillä, kaakko-luode-suunnassa. On mahdollista ja jopa todennäköistä, että kulkua on myös pohjois-etelä-suunnassa, onhan esiintymiä pohjoisen suunnalla Pappilassa, Takahuhdissa ja Kissanmaalla sekä etelän suunnalla Korkeinmäessä, Hallilassa ja Veisussa. Pohjois-etelä-suuntaisen kulkuyhteyden sijainti on huomattavasti epävarmemmalla pohjalla kuin kaakkois-luode-suuntaisen yhteyden.

Vuoden 2016 koko kantakaupungin liito-oravaselvityksessä on kulkuyhteys merkitty vanhalta kirkolta etelän kautta muodostuvan mutkan kautta kaakon suuntaan (**liite**). Kuitenkin ilmakuvan perusteella ”todennäköisempi kulkuyhteys” (liitekartalla punainen katkoviiva) muodostuu vanhalta kirkolta Kappalaisenkujan kautta kaakkoon. Tällä osuudella puusto on sankempaa ja isompaa. Ilmakuvan perusteella mahdollisena yhteytenä Kalevanharjulle voidaan pitää myös vanhan kirkon kentän eteläreunan kuusaidannetta, josta edelleen Vuohenojan

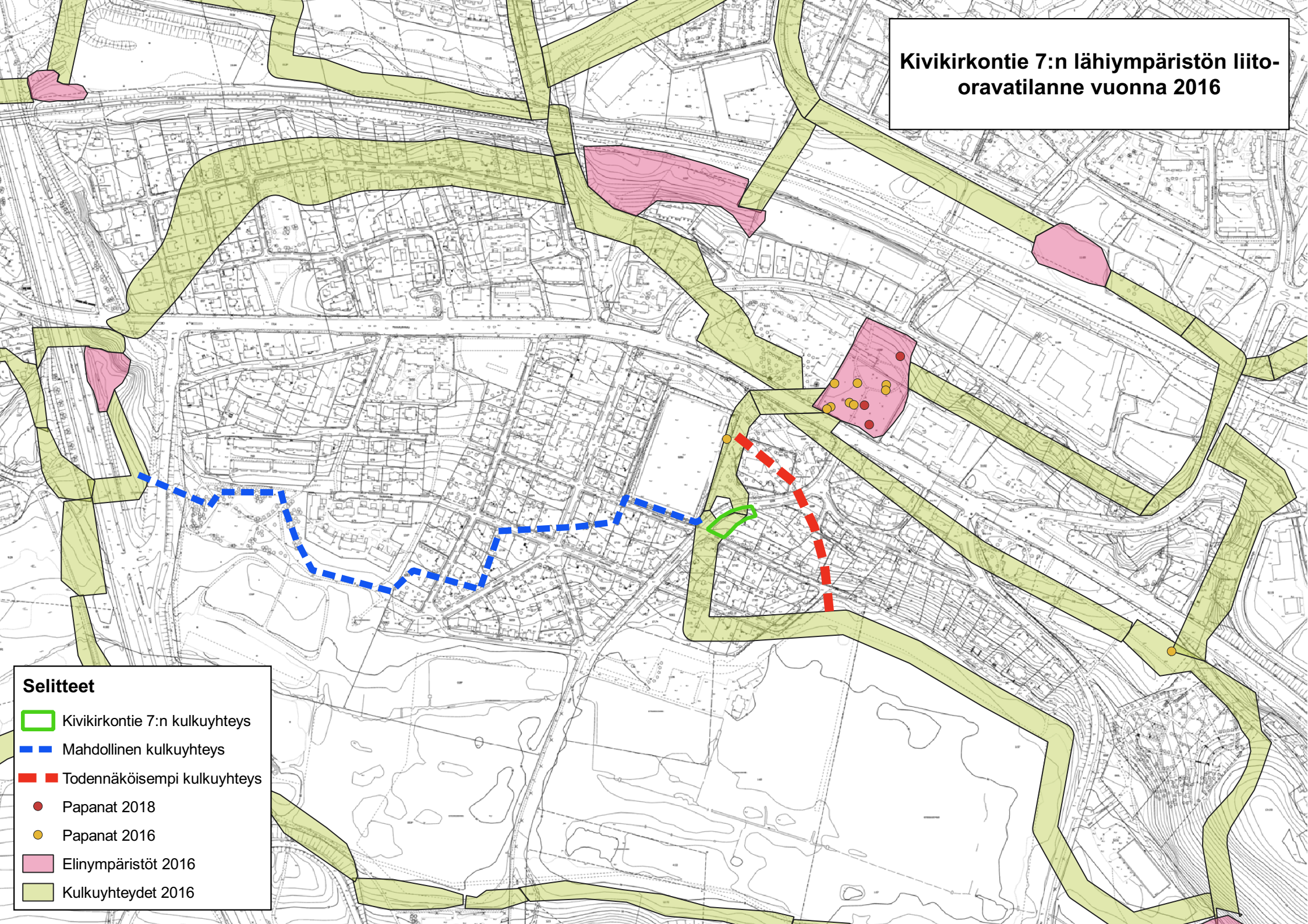
omakotitaloalueen halki kohti Kalevanharjua (liitekartan sininen katkoviiva). Kalevanharjun esiintymille oleva yhteys on kautta aikain ollut pieni mysteeri, mutta joka tapauksessa yhteys on heikko, oli se sitten mistä tahansa. Siksi harjulle olevien mahdollisten yhteyksien tarpeellisuutta ei voi liikaa korostaa. Vanhan kirkon luona olevaa kenttää kiertävä kuusiaidanne muodostaa siis liito-oravan kulkuyhteyden kannalta merkittävän puustovyöhykkeen, jota Kivikirkontie 7:n tien puoleisen puustovyöhykkeen on vuoden 2016 selvityksessä ajateltu täydentävän. Kuitenkin tontilla oleva vyöhyke muodostuu kahdesta isohkosta koivusta; risteyksessä ja talon luoteisnurkalla sekä näiden välisestä terijoensalavapensaikosta. Tätä ei voi pitää liito-oravan kannalta merkittävänä vyöhykkeenä, kun parempaa puustoa on ympärillä kosolti.

Lopputulemana on todettava, että koko kantakaupungin liito-oravakartoituksessa Kivikirkontien 7 tontille merkitty liito-oravan kulkuyhteys ei ole varteenotettava eikä sitä siis tarvitse huomioida tontin suunnittelussa.










Erikoissuunnittelija Kari Korte

Kivikirkontie 7:n lähiympäristön liito-oravatilanne vuonna 2016



Selitteet

-  Kivikirkontie 7:n kulkuyhteys
-  Mahdollinen kulkuyhteys
-  Todennäköisempi kulkuyhteys
-  Papanat 2018
-  Papanat 2016
-  Elinympäristöt 2016
-  Kulkuyhteydet 2016