


HIEDANRANNAN KESKUSPUISTON POHJOISOSAN YLEISSUUNNITELMALUONNOS

Referenssikuvia

MAATIILIPINNAT JA RAKENTEET



TOIMINNALLISET ALUEET



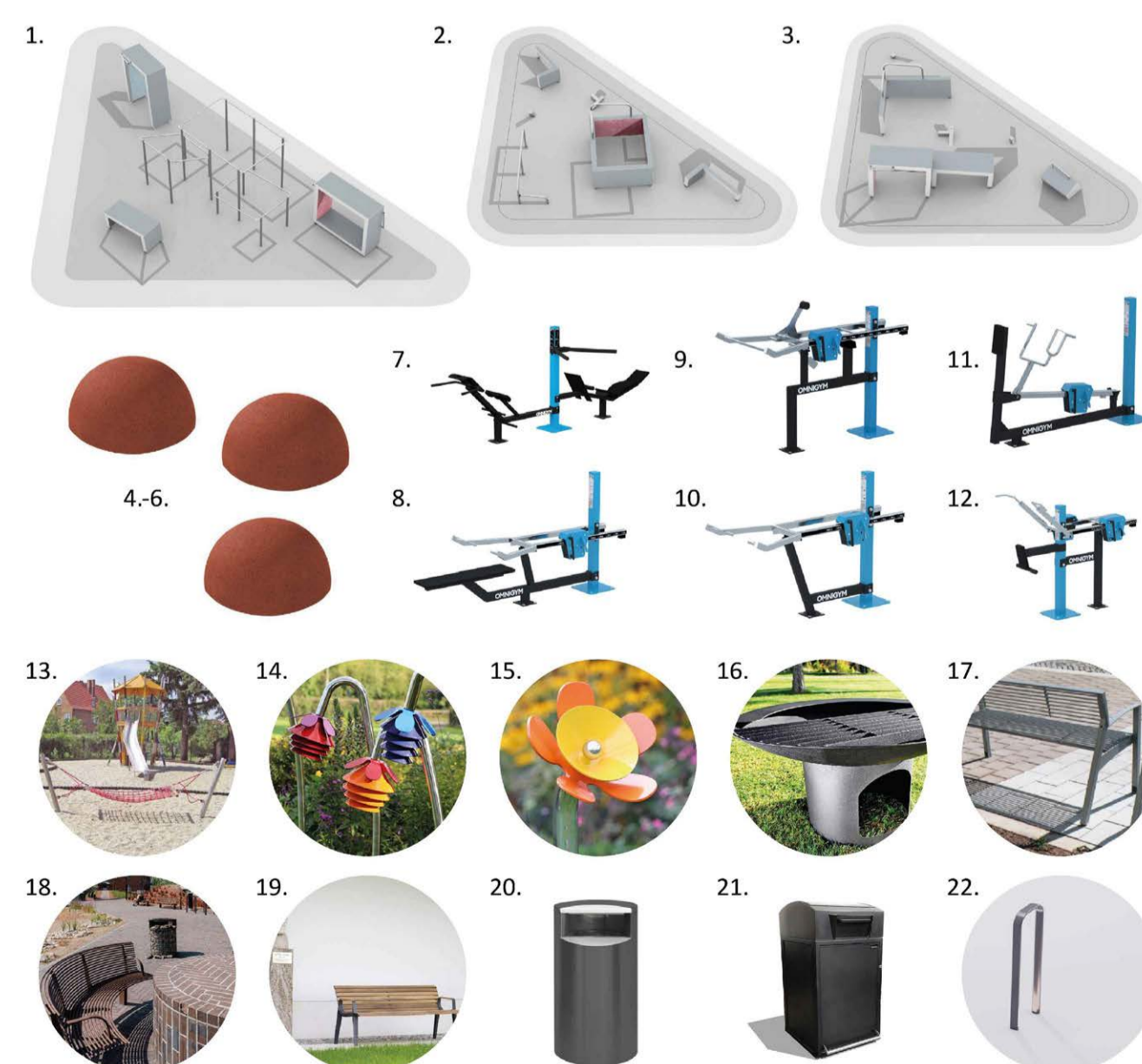
KASVILLISUUS



HUOM! Puiden, istutusten, toimintojen, valaisinten, kalusteiden ja varusteiden sijaintipaikat, mallit ja määrät ovat ohjeelliset ja ne tarkentuvat rakennussuunnittelun aikana.

Välineuettelo

Parkour-välineet	Muut välineet	
1. Moduuli B: Roikunta ja seinäkonekivat 08176TM Lappset 1 kpl	13. Riippukönnä	3 kpl
2. Moduuli 1: Yitykset ja hyppyt 081760M Lappset 1 kpl	14. Soiva kukka, Harmony Bells, Helsingin pihaleikkiväline Oy (eri värisiä ja korkeuksia)	3 kpl
3. Moduuli 5: Aitukset ja tarkkuus 081764 M Lappset 1 kpl	15. Soiva kukka, Harmony Flowers, Helsingin pihaleikkiväline Oy (eri värisiä ja korkeuksia)	4 kpl
4. Puopallo 345 mm, punainen 908895 Lappset 5 kpl	16. Grilli, corten, Lappset	1 kpl
5. Puopallo 500 mm, punainen 908890 Lappset 4 kpl	17. Penkki 1, mmittö Vera, corten	2 kpl
6. Puopallo 695 mm, punainen 908903 Lappset 3 kpl	18. Penkki 2, mmittö Vera, kaareva, corten	2 kpl
Ulkokäytävä	19. Penkki 3, mmittö Emma, istuin osat otettavissa puuta, runko terästä, mustanharmaa RAL 7012	9 kpl
7. Yhteiskäytävä, Orniymy Oy OG7 1 kpl	20. Roska-astia, City 60, Lehtovuori, väri: Basaltiharmaa RAL 7012	5 kpl
8. Penkkipöytä, Orniymy Oy OG30 1 kpl	21. City Solar älyroska-astia, Lehtovuori, väri: Basaltiharmaa RAL 7012	2 kpl
9. Jalakäykky Orniymy Oy OG10 1 kpl	22. Pyöräteline, Arc LEO, Alusheli, väri: Basaltiharmaa RAL 7012	1 kpl
10. Esteeton ulkopöytä, Orniymy Oy OGFA41 1 kpl		
11. Vaakasuora Orniymy Oy OG23 1 kpl		
12. Esteeton ylätie Orniymy Oy OGFA24 1 kpl		



Merkinnät

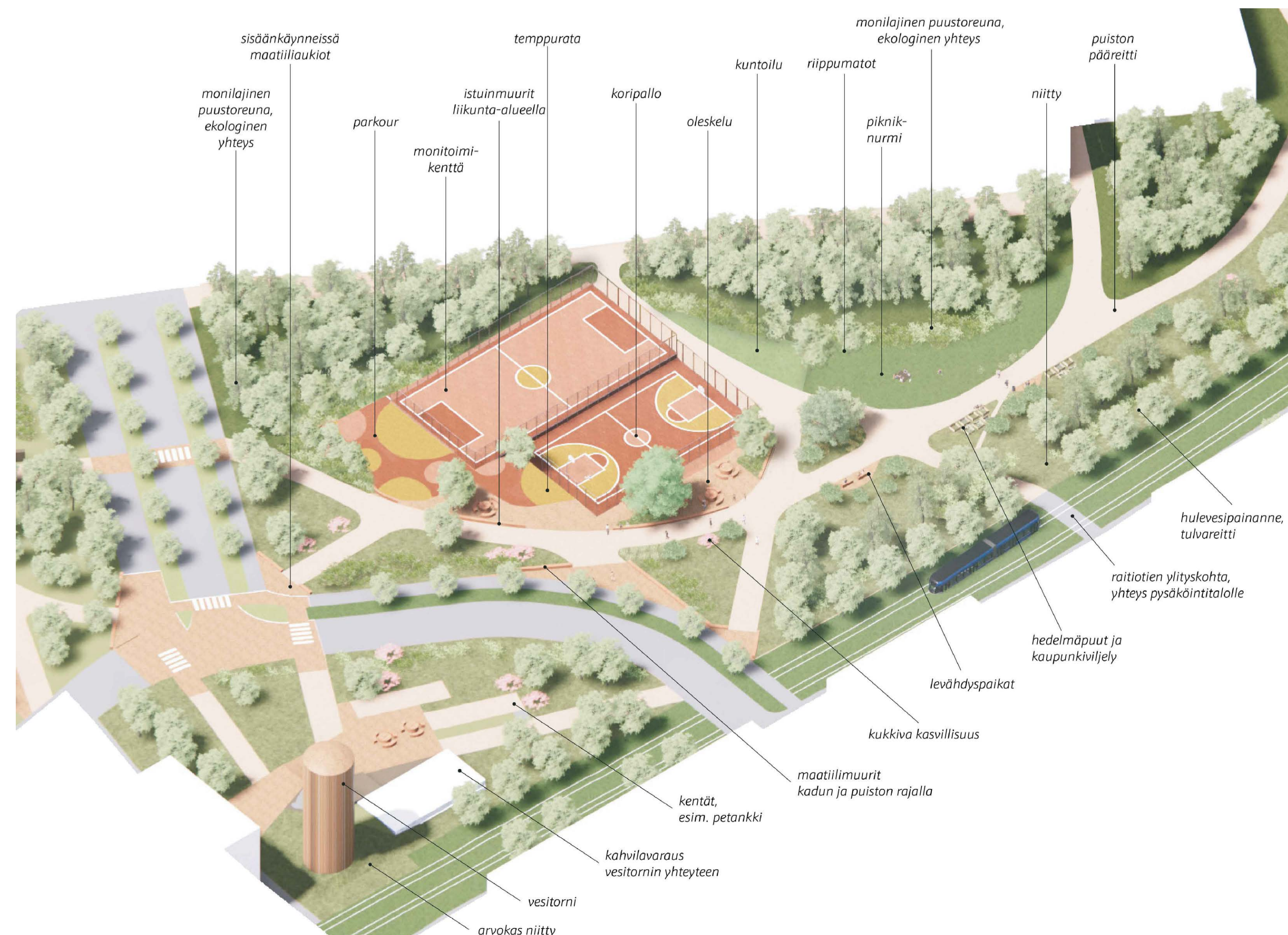
- Keskuspuiston pohjoisosan puistoalueen raja
- oleva korkeuspiste / -käyrä
- uusi korkeuspiste / -käyrä
- istutettava lehti- / havupuu
- istutettava hedelmäpuu
- istutettavat pensaat
- istutettavat perennat
- istutettavat sipulikulukat
- niitty
- metäänpohjaiskasvillisuus, monikerroksinen kasvillisuus
- raitiotien nurmi, pikniknurmi
- maatiilikiveys
- toiminta-alueen ja monitoimikentän pinnote, esim. hiekkatekonurmi, väri: oranssit, keltaiset ja punertavat sävyt
- uikokuntosalin pinnote, esim. hiekkatekonurmi, väri: vihreä
- koripallokentän pintamateriaali, esim. värillinen asfatti
- hulevesipainanne, tulvareitti, painanteen pohja 0,5 m raitiotien piennarta alempana

- puistokäytävä
- asf asfatti
- kt kiviltukka
- istuinurkoinen uusi tukimuri, maatiili, integroitu valaistus
- pelikentän aita
- kaide
- istutuksen suoja-aita, lattaterästä
- penkki
- roska-astia, valaisinylyväseen kiinnitettävä
- älyroska-astia
- pyöräteline / pyöräpajakkoon lkm
- maatiilipöytä + penkit
- grilli
- valaisin, ohjeellinen sijainti
- tärkeä näkymä vesitornille

M2 LÄHIMETSÄ	3190 m ²
R2 TOIMINTAHERALUE	2630 m ²
R3 KÄYTTÖHERALUE	2870 m ²
A2 KÄYTTÖNIITYT	950 m ²



Näkymä Sellupuiston suunnasta puistoon.



SUUNNITELMASELOSTUS:

Hiedanrannan Keskuspuisto on pitkäomainen pohjois-eteläsuuntainen puistonauha, joka sijoittuu vanhan tehdasalueen ja uuden Hiedanrannan kaupunginosan länsireunaan. Valmistuttuaan koko Keskuspuisto tulee luomaan n. 9 ha laajuisen uuden virkistysyhteyden ja ekologisen yhteyden Epilänharjun ja Sellupuiston välille. Keskuspuiston pohjoisosassa (n. 1,6 ha) on puiston ensimmäisenä asemakaavoitettava ja rakennettava osa.

Keskuspuiston pohjoisosasta luodaan vihreää ja toiminnallinen kaupunkipuisto alueen asukkaalle. Hiedanrannan vanha tehdasmiljö, maamerkinomainen vesitorni ja puiston eteläpuolella sijaitseva rustohollinajan vanha kylätontti luovat kiinnostavan lähtökohdan puiston suunnittelulle. Puiston maisema-arkkitehtuuri armentaa ilmeensä tehdasmiljöön tunnelmasta: puiston pintoissa ja rakenteissa käytetään maatiilitä tullen eri sävyissä, ja toiminnallisten alueiden värimaailma koostetaan lämpimistä punertavista ja okran sävyistä. Vihreä monimuotoinen kasvillisuus tuo vaihtelua vuodenaikoihin ja valaistuksella luodaan ilahduttavaa ilmettä pimeään aikaan.

Puiston pääreitti on esteetön, talvikunnossapidetty ja valaistu. Puistoreitti yhdistyy pohjoisessa Sellupuistoon, ja jatkuu uuden Tehdaskartanonkadun yli etelän suuntaan. Puisto rajautuu itäreunaltaan uuteen raitiotielinjaa sekä asuinalueeseen. Raitiotien ylityskohdista linjataan sujuvat yhteydet puiston läpi länsireunalle rakennettavaan pysäköintialtiin, joka muodostaa puistolle rajaavan julkisivun länsireunalle. Raitiotien reunaan muotoillaan tulvapaikka alueen hulevesille.

Puistoon sijoitetaan runsaasti uusia liikunta- ja leikkialueita, mm monitoimikenttä, koripallokenttä sekä kuntoulu- ja parkour-alueet eri ikäisille harrastajille. Toiminta-alueet rajataan puiston pääreitistä istuinmuureilla ja kasvillisuudella. Puistoon sijoitetaan monipuolisia oleskelupaikkoja kaiken ikäisille, riippumatta sekä piknik-nurmi.

Kaupunkiluonnon monimuotoisuutta ja Hiedanrannan ekologiastrategian tavoitteita tuetaan puiston runsaalla ja vaihtelevalla kasvillisuudella. Kasvilajeina käytetään pääasiassa kotoperäistä lajistoa. Puiston länsireunaan perustettava puustoinen, monikerroksellinen ja luonnonmukaisempi kasvillisuusvyöhyke tulee muodostamaan tärkeän osan Keskuspuiston pohjois-eteläsuuntaista ekologista yhteyttä. Metsikköön varataan tilaa myös lahopuille.

Avoimet niitypinnat puiston keskiosassa liittävät alueen pohjoisosan niityverkostoon. Niitykasvillisuudessa hyödynnetään mahdollisuuksien mukaan Hiedanrannan rikastamisniityn paikallisesti arvokkaan kulttuurilajiston siemeniä. Puiston itäreunassa suositetaan niitypintojen lisäksi vuodenaikojen vaihtelua ilmentävää kasvillisuutta: puistossa kukki kevästä loppukesään ja syksyllä puistossa on kauniita syysvärejä sekä hedelmäpuiden satoa korjattavaksi. Hedelmäpuiden lisäksi puistoon varataan tilaa asukkaiden viljelylaitteille tai -pusseille ja metsikköä hyönteishoteleille ja erilaisille pöntöille. Talvella vihreyttä tuovat ikkivihreät kasvit.

Tilallisesti kasvillisuus ryhmitellään siten, että näkyvät vesitornin suuntaan säilyvät avoimia. Vesitorninmaahan alue rakentuu vaihtein: alueella on tilavarauksia väliaikaiselle kaupalle, myöhemmin mahdolliselle kahvilalle, jolle on esitetty suunnitelmassa alustava varaus. Suunnitelmat tarkentuvat myöhemmin.

Keskuspuiston kunnossapitoluokitus on laadittu RAMS 2020 mukaisesti.



15.8.2023
 Piirustusnumero 18/22173/1
Palautteet luonnoksesta 15.9.2023 mennessä osoitteella:
 TAMPEREEN KAUPUNKI
 KIRJAAMO
 PL 487, 33101 TAMPERE
 KÄYNTIOSOITE: Frencckellinaukio 2 B
 TAI SÄHKÖPOSTILLA: kirjaamo@tamper.fi
 Palautteeseen suunnitelman diaarinumero:
 TRE:2029/10.03.04/2023