

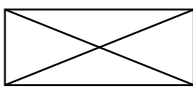


ASEMAKAAVAMERKINNÄT JA -MÄÄRÄYKSET:

-  3 m kaava-alueen rajan ulkopuolella oleva viiva.
-  Korttelin, korttelinosan ja alueen raja.
-  Alue, jolta asemakaava kumotaan.
- LIELA** Kaupunginosan nimi.




KUMOTTAVA ASEMAKAAVA



Kaupunginosa: LIELAHTI (263)
Puisto- ja liikennealuetta.

Kaupunginosa: SANTALAHTI (221)
Puisto-, virkistys- erityis- ja vesialuetta.

KUMOTAAN 17.08.1970 VAHVISTETTU ASEMAKAAVA NRO 3146,
KUMOTAAN OSA 03.12.1979 VAHVISTETTUA ASEMAKAAVAA NRO 5476,
KUMOTAAN OSA 29.05.1981 VAHVISTETTUA ASEMAKAAVAA NRO 5671.

TÄHÄN ASEMAKAAVAKARTTAAN LIITTYVÄ ASEMAKAAVAN SELOSTUS.

1:4000 

KAUPUNKIYMPÄRISTÖN SUUNNITTELU / KIINTEISTÖN MUODOSTUS Asemakaavaehdotus perustuu pohjakarttaan, joka täyttää 1.1.2000 voimaan tulleen kaavoitusmittausasetuksen (1284/1999) vaatimukset. 5.3.2020		 Anna Mustajoki Kaupungeedeetti
Tasokoordinaatti- / korkeusjärjestelmä ETRS-GK24 / N2000		
KAUPUNKIYMPÄRISTÖN SUUNNITTELU / ASEMAKAAVOITUS Suunnittelija JARI VAARMA, MERJA KINOS Piirtäjä MVI Pvm. 16.3.2020		 Elina Karppinen Asemakaavapäällikkö
Asemakaavakartta nro 8768		Ylä hyv. 23.2.2021