



## TAMPERE

Kaupunkiympäristön suunnittelu  
Asemakaavoitus

Pvm 29.09.2017

**Kaupunkiympäristön suunnittelu**  
**Asemakaava**  
**Päivi Veijola**

### **Etelä-Hervannan koulun, asemakaava nro. 8687, selvitysalueen luontoarvoista**

Suunnittelualueen pinta-ala on 6,92 ha, selvitysalueen pinta-ala on hieman pienempi, 6,8 ha. Suunnittelualueeseen kuuluu selvitysalueen lisäksi joitakin katu ympäristöjä. Selvitysalue rajautuu lännessä Ahvenisraittiin, pohjoisessa Mekaniikanpolkuun, etelässä Elementinpolkuun ja Arkkitehdinkatuun ja idässä Insinöörinkadun asuinalueeseen. Alueella sijaitsee Etelä-Hervannan koulu. Koulun ja muidenkin käyttäjien jäljiltä alue on paikoin voimakkaasti kulunut eikä luontaista metsää ole juurikaan jäljellä. Alueen maast selvitys tehtiin 29.9.2017.

Selvitysalueelta ei löydetty mitään erityistä luontoarvoa, myöskään Tampereen kaupungin tietokannoista. Maastokäynnin yhteydessä etsittiin merkkejä liito-oravan olemassaolosta niitä löytämättä. Alueen metsien soveltuvuutta lajille arvioitiin (liitekartta). Liito-oravalle soveltuvaa metsää on sekä alueen länsi-että itäpäässä. Liito-oravien kulkuyhteyksien kannalta selvitysalue on heikosti saavutettavissa ja lähimmät havainnot lajista ovat muutaman sadan metrin päästä, Tohtorinpuistosta, jonka esiintymä kulkuyhteyksineen on kuitenkin suuntautunut etelään.

Luontoarvojen suhteen suunnittelualueen maankäytölle ei ole rajoitteita.





*Kari Korte*

Erikoissuunnittelija Kari Korte

**Etelä-Hervannan koulun asemakaava-alueen  
8687 selvitysalueen luonnonarvoista, 29.9.2017.**

**Selitteet**

**1 cm = 15 m**

-  Suunnittelualue
-  Selvitysalue
-  Biotoopiltaan liito-oravan elinympäristöksi heikosti soveltuvaa aluetta
-  Biotoopiltaan liito-oravan elinympäristöksi hyvin soveltuvaa aluetta

