



PIRKANMAAN MAAKUNTAMUSEO



MIIA HINNERICHSEN • PIRKANMAAN MAAKUNTAMUSEO

Tampere

# NEKALA

---

Nekalan korttelien 573–577 ja 579–580  
sekä puistojen rakennetun kulttuuri-  
ympäristön inventointi 2017

**OSA 2**





Nekalan korttelien 573–577 ja 579–580 sekä puistojen  
rakennetun kulttuuriympäristön inventointi  
2017

Osa 2

Miia Hinnerichsen  
Pirkanmaan maakuntamuseo

ID -numero: ID 1 786 857  
Selvityksen nimi: Tampere, Nekala, Nekalan korttelien 573–577 ja 579–580 sekä puistojen rakennetun kulttuuriympäristön inventointi 2017, Osa 1.  
Kaava, johon selvitys liittyy: Asuinkortteleita ja puistoalueita Nekalassa, asemakaavamuutos nro 8644.  
Selvityksen laatija sekä yritys: Miia Hinnerichsen, Pirkanmaan maakuntamuseo  
Päivämäärä: 15.5.2017

---

Kansi: Asuintaloja ja asukkaita Nekalassa 1950-luvulla. E.M. Staf, Vapriikin kuva-arkisto.

Takakansi: Selvitysalue rajattuna ilmakuvaan. Ortoilmakuva: Maanmittauslaitos ja Tampereen kaupunki 2012.

Kannen suunnittelu: Tuija Rikala, Museokeskus Vapriikki.



# Tampere

## Nekalan korttelien 573–577 ja 579–580 sekä puistojen rakennetun kulttuuriympäristön inventointi 2017

### Sisällys

#### Osa 1

Johdanto	1
Selvitysalueen ja lähiympäristön historia	3
Maankäytön historiaa kartoilla	6
Selvitysalueen rakennettu ympäristö	13
Kaupunkikuva, tiet ja katumaisemat	13
Pihat	15
Rakennukset	17
Yhden perheen talo	19
Kahden perheen paritalo	21
Kaksikerroksinen pienkerrostalo	24
Piharakennukset	28
Muut rakennukset	30
Puistot	32
Rakennetun ympäristön arvot	34
Yhteenveto ja toimenpidesuositukset	37
Lähteet	38

#### Osa 2

Johdanto	1
Inventoidut rakennetun ympäristön kohteet: pihapiirit ja puistot	3
Luettelo: Inventoidut rakennetun ympäristön kohteet: pihapiirit ja puistot	3
Kartta: Inventoidut rakennetun ympäristön kohteet: pihapiirit ja puistot	5
Inventointikortit / Kohdeinventointitiedot, inventoidut kohteet 1-76	6

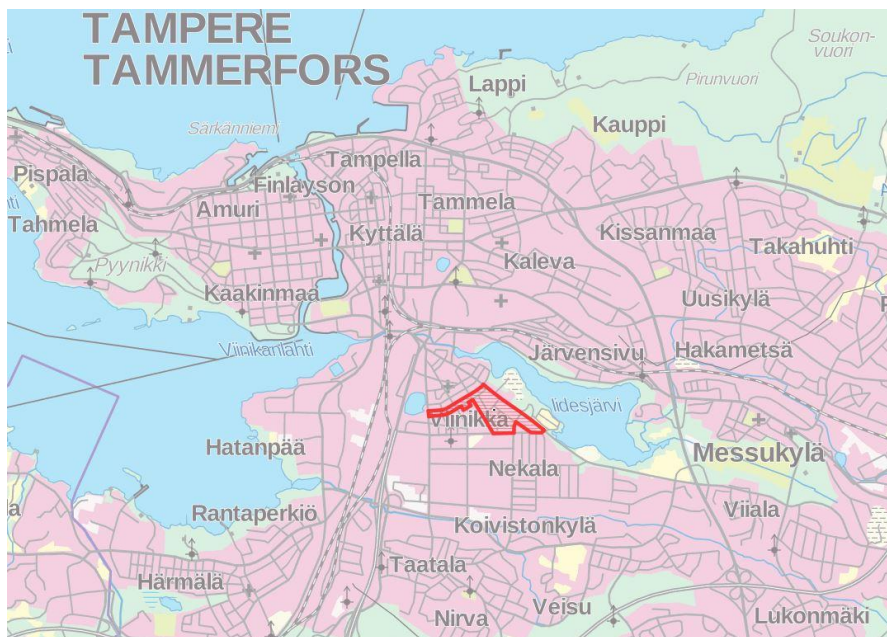




# Johdanto

Tampereen kaupungin Kaupunkiympäristön suunnittelu, Asemakaavoitus on tilannut Pirkanmaan maakuntamuseolta Nekala asemakaava-alueen (kaava nro 8644) sekä siihen rajoittuvien korttelien 579–580 rakennetun ympäristön selvityksen.

Selvitysalue sijaitsee Tampereen keskustan kaakkoispuolella, lidesjärven rannan tuntumassa. Alue rajautuu koillisessa Nekalantiehen, etelässä Kuokkamaantiehen ja Nekalan lastentalon tonttiin, lännessä Erätiehen ja luoteessa Viinikanpuistoon.



Selvitysalue rajattuna kartalle.  
Kartta: Maanmittauslaitos, Paikkatietoikkuna, taustakarttasarja.



Selvitysalue rajattuna ortoilmakuvaan.  
Ilmakuva: Maanmittauslaitos ja Tampereen kaupunki.

Selvityksen tuloksena on saatu kuva alueen rakennusperinnön, puistojen ja kaupunkikuvan piirteistä sekä kulttuurihistoriallisista arvoista, jotta ne voidaan huomioida alueen tulevissa asemakaavoissa. Inventointityön on tehnyt tutkija Miia Hinnerichsen ja työtä on ohjannut museolla rakennustutkija Miinu Mäkelä.

Selvitys toteutettiin helmi-huhtikuussa 2017. Inventointityöhön kuuluivat esiselvitykset, maastokäynnit alueella, aineiston analysointi, tallennus sekä raportointi.

Maastokäynneillä inventointialueen nykytila dokumentoitiin valokuvaamalla katumaisemat, puistot, piha-piirit ja rakennukset sekä arvioimalla mm. rakennusten säilyneisyyttä, pihapiirien kasvillisuutta ja näkymiä. Kasvillisuuden arviointi oli vuodenajasta johtuen osin puutteellinen. Yhteensä alueelta inventoitiin 76 kohdetta. Kohteista 5 oli puistoja ja 71 rakennettuja tontteja.

Selvityksen lähdemateriaalina käytettiin maastokäyntihavaintojen lisäksi mm. Rakennusvalvonnan arkiston (RVA) lupakuvia, vanhoja valokuvia, aiempia selvityksiä, kartta- ja ilmakuva-aineistoja sekä kirjallisuutta.

Alueen nykytilaa, historiatietoja ja muita lähdeaineistoja vertaamalla luotiin kokonaiskuva alueella tapahtuneista muutoksista, säilyneisyydestä ja kulttuurihistoriallisista ominaispiirteistä. Inventointi koottiin loppuraportiksi sekä kohdekohtaisiksi kuvauksiksi, inventointikorteiksi.

Inventoinnin loppuraportti muodostui sivumäärästä johtuen kaksiosaiseksi. Raportin osa 1 käsittää johdannon, alueen lyhyen historian, rakennetun ympäristön piirteiden kuvauksen sekä yhteenvedon alueen kulttuurihistoriallisista ominaispiirteistä ja arvoista. Raportin osa 2 koostuu pihapiirien ja puistojen kohdekohtaisista inventointitiedoista, inventointikorteista. 2 Osan alussa on myös lista inventoiduista kohteista ja kohteiden sijaintikartta.

Selvityksen tuloksena syntyneet aineistot on tallennettu maakuntamuseon Siiri-tietojärjestelmään, johon tilaajan on mahdollista saada selausoikeudet. Siiri on museon tietopankki, jonne tallennetaan valokuvia sekä tietoa esineistä ja maakunnan kulttuuriympäristöstä. Tietokannan aineistoja myös päivitetään jatkuvasti.

Aineistot ovat selattavissa myös Siirin julkisessa versiossa internetissä (<http://siiri.tampere.fi/>) lukuun ottamatta henkilötietoja ja muita yksityisyyden suojan piirissä olevia aineistoja. Julkinen Siiri on vapaasti hyödynnettävissä esimerkiksi kaavan aineistojen esillepanossa. Suora linkki hankkeen aineistoihin on: <http://siiri.tampere.fi/displayObject.do?uri=http://www.profiom.com/archive/ArchivedObject-543CD19E-6C7F-F341-54F5-42968C4ABE8C>

Inventoitujen kohteiden sijaintipisteet sekä ydintiedot näkyvät myös Tampereen kaupungin kartta- ja paikkatietopalvelussa Oskarissa sekä Maanmittauslaitoksen Paikkatietoikkunassa <http://www.paikkatietoikkuna.fi/>. Aineistot löytyvät seuraamalla polkua: Karttatason–Tiedontuottaja–Tampereen kaupunki–Pirkanmaan rakennetun ympäristön kohteet.

Hankkeen päättyessä tilaajalle on toimitettu kaksiosainen loppuraportti. Lisäksi on toimitettu vastaavat aineistot sähköisenä pdf-muodossa, paikkatietoaineistot MapInfo-tietokantoina sekä kenttätöiden yhteydessä otetut digitaalivalokuvat jpg-tiedostoina. Tilaaja vastaa saamansa aineiston jatkokopioinnista.

Inventoinnin aikana otettujen valokuvien kuvaaja on Miia Hinnerichsen ja niiden oikeudet omistaa Pirkanmaan maakuntamuseo ja Vapriikin kuva-arkisto. Kuvituksena käytettyjen muiden kuvien ja karttojen oikeudet on mainittu kuvateksteissä. Kaksiosaisen loppuraportin sekä kaikkien inventoinnin liiteaineistojen julkaisuoikeudet ovat Pirkanmaan maakuntamuseolla. Tilaaja voi käyttää aineistoja veloituksetta alueen asemakaavoituksessa ja muissa aluetta koskevissa ei-kaupallisissa hankkeissaan.



# Inventoidut rakennetun ympäristön kohteet: pihapiirit ja puistot

Luettelo: Inventoidut rakennetun ympäristön kohteet: pihapiirit ja puistot

## Inventoidut pihapiirit

inventointi- numero	osoite	Kiinteistötunnus
1.	Ahotie 2	837-124-573-100
2.	Ahotie 4 ja 6	837-124-573-3
3.	Ahotie 8 ja 10	837-124-573-4
4.	Ahotie 12 ja 14	837-124-573-1
5.	Ahotie 16 ja 18	837-124-573-2
6.	Ahotie 20	837-124-573-109
7.	Erätie 27	837-124-573-124
8.	Erätie 25	837-124-573-125
9.	Erätie 23	837-124-573-126
10.	Erätie 21	837-124-573-127
11.	Erätie 19	837-124-573-128
12.	Erätie 17	837-124-573-129
13.	Ahotie 22 ( Lounaantie 6 )	837-124-574-110
14.	Ahotie 24	837-124-574-111
15.	Ahotie 26	837-124-574-112
16.	Ahotie 28	837-124-574-113
17.	Ahotie 30	837-124-574-114
18.	Ahotie 32	837-124-574-115
19.	Ahotie 34	837-124-574-116
20.	Erätie 41	837-124-574-117
21.	Erätie 39	837-124-574-118
22.	Erätie 37	837-124-574-119
23.	Erätie 35	837-124-574-120
24.	Erätie 33	837-124-574-121
25.	Erätie 31	837-124-574-122
26.	Erätie 29 ( Lounaantie 4 )	837-124-574-123
27.	Riihitie 2 ( Lounaantie 10 )	837-124-575-130
28.	Riihitie 4 ( Esantie 7 )	837-124-575-134
29.	Esantie 5	837-124-575-135
30.	Esantie 3	837-124-575-136
31.	Ahotie 5 ( Esantie 1 )	837-124-575-137
32.	Ahotie 3 ( Lounaantie 8 )	837-124-575-131
33.	Riihitie 6 ( Esantie 8 )	837-124-576-141
34.	Riihitie 8 ( Koivulantie 13 )	837-124-576-142
35.	Koivulantie 11	837-124-576-143

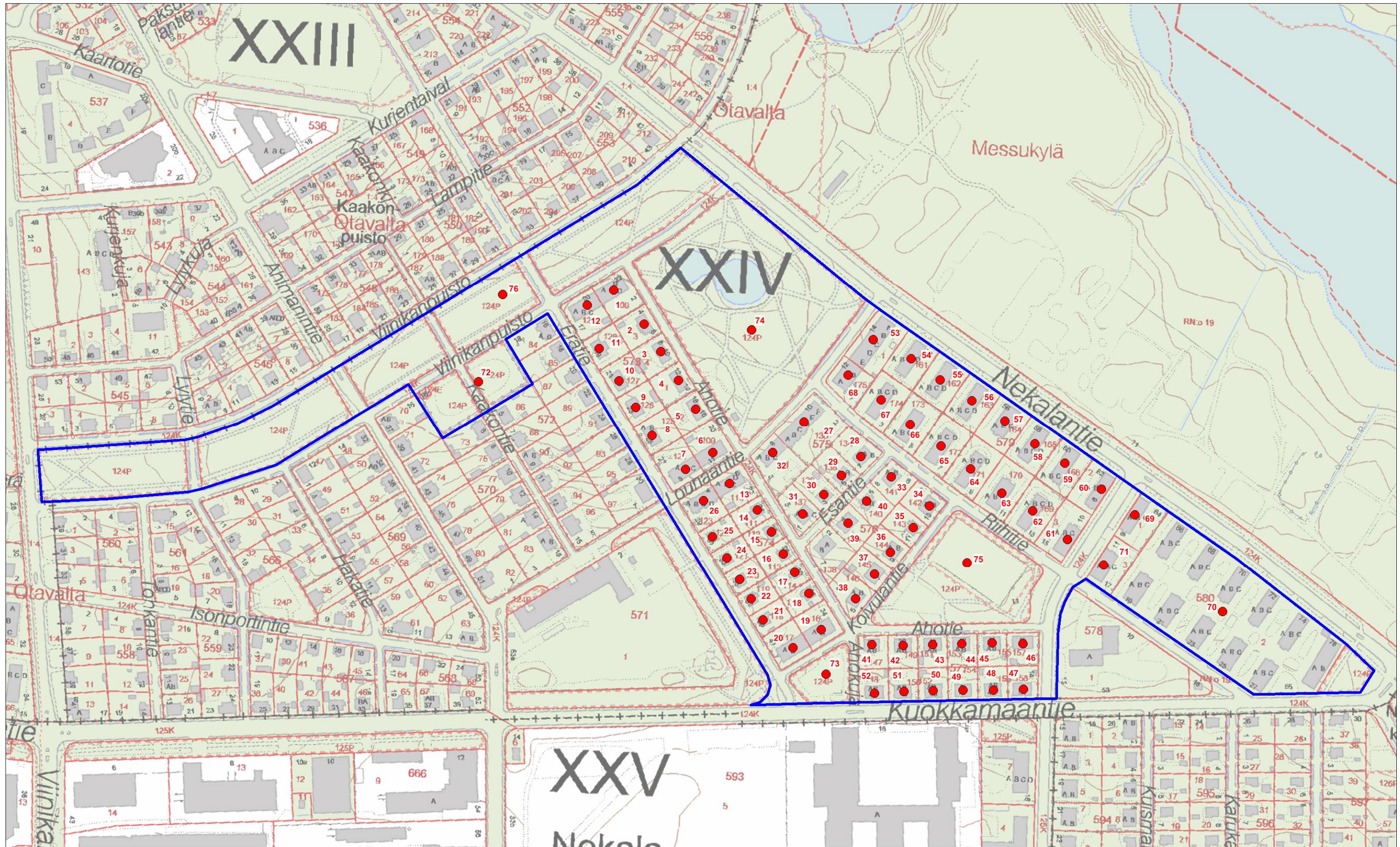
inventointi- numero	osoite	Kiinteistötunnus
36.	Koivulantie 9	837-124-576-144
37.	Koivulantie 7	837-124-576-145
38.	Ahotie 9	837-124-576-146
39.	Esantie 4	837-124-576-139
40.	Esantie 6	837-124-576-140
41.	Ahotie 36	837-124-577-147
42.	Ahotie 38	837-124-577-149
43.	Ahotie 40	837-124-577-151
44.	Ahotie 42	837-124-577-153
45.	Ahotie 44	837-124-577-155
46.	Ahotie 46	837-124-577-157
47.	Jokipohjantie 14 ( Kuokkamaantie 51 )	837-124-577-158
48.	Kuokkamaantie 49	837-124-577-156
49.	Kuokkamaantie 47	837-124-577-154
50.	Kuokkamaantie 45	837-124-577-152
51.	Kuokkamaantie 43	837-124-577-150
52.	Ahokuja 2	837-124-577-148
53.	Nekalantie 48 ( Lounaantie 14 )	837-124-579-1
54.	Nekalantie 50	837-124-579-161
55.	Nekalantie 52	837-124-579-162
56.	Nekalantie 54	837-124-579-163
57.	Nekalantie 56	837-124-579-164
58.	Nekalantie 58	837-124-579-165
59.	Nekalantie 60	837-124-579-166
60.	Nekalantie 62	837-124-579-2
61.	Riihitie 15	837-124-579-3
62.	Riihitie 13	837-124-579-169
63.	Riihitie 11	837-124-579-170
64.	Riihitie 9	837-124-579-171
65.	Riihitie 7	837-124-579-172
66.	Riihitie 5	837-124-579-173
67.	Riihitie 3	837-124-579-174
68.	Riihitie 1 ( Lounaantie 12 )	837-124-579-175
69.	Nekalantie 64	837-124-580-1
70.	Nekalantie 66 68 70 72 74 76 Riihitie 19 21 23 25 ja 27	837-124-580-2
71.	Riihitie 17 ( Jokipohjantie 11 )	837-124-580-3

#### Inventoidut puistot

72.	Kaakonpuistot länsi ja itä
73.	Koivulanpuistikko
74.	Lampipuisto
75.	Riihipuisto
76.	Viinikanpuisto



### Kartta: Inventoidut rakennetun ympäristön kohteet: pihapiirit ja puistot

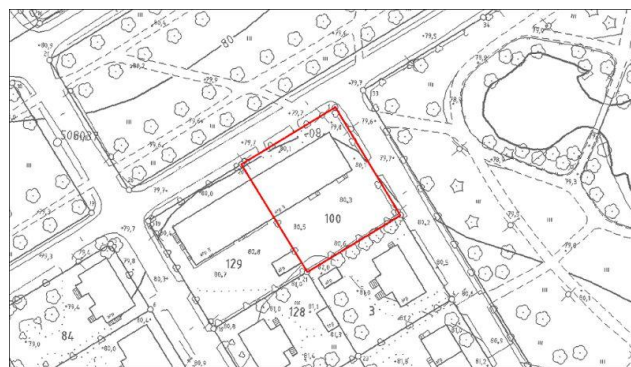




Inventointikortit / Kohdeinventointitiedot,  
inventoidut kohteet 1-76



## Rakennetun ympäristön kohde Ahotie 2 , 2017/0001



Ahotie 2 sijainti kartalla. Pohjakartta: Tampereen kaupunki, kantakartta.

kyy 247 : 5 Ahotie 2 idästä Miia Hinnerichsen 10.03.2017

Nimi	Ahotie 2
Inventointinumero	2017/0001
Kunta	Tampere
Kaupunginosa	Nekala - XXIV
Kiinteistötunnus	837-124-0573-0100
Osoite	Ahotie 2
Kohdetyyppi	asuinkiinteistö
Rakennusten lukumäärä	1
Inventointipäivämäärä	09.03.2017

#### Kuvaus

Ahotien ja Viinikanpuiston kulmauksessa, Ahotien lounaispuolella sijaitseva suorakaiteen muotoinen tontti, jolla 1930-40-lukujen taitteessa rakennettu kaksikerroksinen puukerrostalo.

#### Historia

Alkuperäisten rakennuslupakuvien mukaan tontille on 1938 suunniteltu rakennettavaksi myös autotalli, kuten lounaispuolisella naapuritontilla, mutta joko talli on jätetty rakentamatta tai se on myöhemmin purettu.

#### Ympäristö ja pihapiiri

Tontin lähiympäristössä on saman ikäisiä, 1930-40-luvun vaihteessa rakennettuja paritaloja ja lounaassa kaksikerroksinen puukerrostalo. Itäpuolella on 1953 rakennettu Lampipuisto ja luoteispuolella 1940-50-luvun taitteessa rakennettu Viinikanpuisto.

Tontti on rajattu orapihlaja-aidalla. Pihassa on laaja sorapintainen parkkialue, muutoin piha on nurmella. Pensaiden ja puiden puute antaa pihalle askeettisen ilmeen. Viinikanpuiston puolella porrashuoneiden sisäänkäynneille johtavilla poluilla on betoniset portinpylväät ja kauniit taivutetusta metalliputkesta tehdyt portit. Piha on pääosin perinteinen.

#### Kaava

1935



## Kirjalliset lähteet

Asemakaavat, Tampereen kaupunki.

Kartat: asemakartat, virastokartta, kantakartta, Tampereen kaupunki.

Maastokäyntivalokuvat, Miia Hinnerichsen.

Ortoilmakuvat, Maanmittauslaitos ja Tampereen kaupunki.

Rakennuslupa- ja muutoslupakuvat, Rakennusvalvonnan arkisto.

## Kulttuurihistorialliset arvot

Rakennushistoriallinen arvo	rakennusperinteinen
Historiallinen arvo	sosiaalihistoria
Ympäristöarvo	maisemallisesti keskeinen sijainti
Arvojen perustelu	<p>Pääosin perinteisen ilmeensä säilyttänyt tontti, jolla 1930-40-lukujen vaihteessa valmistunut puukerrostalo. Rakennuksen perusmuoto, tilajako, porrashuoneiden pintamateriaalit, julkisivulaudoitus ja porrashuoneiden sisäänkäyntikatokset ovat säilyneet kertoen ajan rakentamisen, asumisen ja elämisen tavasta. Maisemallisesti erittäin merkittävä sijainti Ahotien ja Viinikanpuiston kulmauksessa, avoimien puistoalueiden reunalla. Merkittävä osa valtakunnallisesti arvokasta aluekokonaisuutta.</p>
Toimenpidesuositukset	<p>Kohteen kulttuurihistoriallisesti ja maisemallisesti arvokkaat piirteet, joiden säilyminen on tärkeää:</p> <p>Asuinrakennuksen rakennustyyppi: kaksikerroksinen puukerrostalo</p> <p>Asuinrakennuksen runkomuoto, katon muoto, julkisivujen aukotus, julkisivulaudoitus, porrashuoneiden sisäänkäyntikatokset ja porrashuoneiden sisätilojen pintamateriaalit</p> <p>Asuinrakennuksen 1920-30-lukujen puutaloklassismin piirteet: lunetti-ikkunat, aumakatto</p> <p>Pihan luonnolliset maastonmuodot ja perinteiset pinnat (sora/hiekka, nurmi)</p> <p>Pihan perinteinen kasvillisuus: nurmi, orapihlaja-aita</p> <p>Katuliittymien sijainti ja hiekka/sorapinta, betoniset portinpylväät ja taivutetut metalliputkiportit</p>



kyy 247 : 6 Ahotie 2 pihaan Viinikanpuistosta johtavat portit Miia Hinnerichsen 10.03.2017

#### Rakennukset

Rakennetun ympäristön kohteeseen liittyvät rakennukset on listattu seuraavalta sivulta alkaen

## Ahotie 2 , asuinrakennus - kerrostalo , 1



Ahotie 2 puukerrostalo koillisesta  
Miia Hinnerichsen 10.3.2017

Nimi	Ahotie 2
Rakennustyyppi	asuinrakennus - kerrostalo
Rakennusnumero	1
Kiinteistötunnus	837-124-0573-0100
Osoite	Ahotie 2
Nykyinen käyttö	asuintoiminnot
Alkuperäinen käyttö	asuintoiminnot
Rakentamisajan tarkkuus	vuosi
Rakentamisajan luku	1938
Rakentamisajan selite	rakennuslupakuvien signeerausvuosi
Suunnittelija	Veikko Kallio
Rungon muoto	suorakaide
Kerrosluke	kellarikerros + 2 asuinkerrosta + ullakkokerros
Perustus	betoni - valettu
Runko	hirsi
Vuoraus	pystylauta-peiterimoitettu
Katemateriaali	pelti -saumattu
Katon muoto	auma

## Kuvaus ja historia

Tontin luoteisreunalla, lähellä Viinikanpuiston reunaa, pääty Ahotielle päin sijaitseva kaksikerroksinen, pohjaltaan suorakaide puukerrostalo, jossa on hirsirunko, betoniperustus ja aumakatto.

Rakennuksen on suunnitellut Veikko Kallio 1938. Se on rakennettu lounaispäädyistä yhteen naapuritontin kerrostalon kanssa. Porrashuoneita on neljä. Niistä kahteen on sisäänkäynnit pihasivulta ja kahteen Viinikanpuiston puoleiselta sivulta. Talossa on 16 asuntoa, joista 12 ovat yksiöitä (huone+keittiö+alkovi+eteinen+wc) ja 4 hellahuoneita (keittiö+alkovi+eteinen+wc). Asuinkerrosten pohjaratkaisut ovat identtiset. Ullakko on alkujaan ollut avointa tilaa ja kellarissa on ollut huoneistokohtaiset talouskellarit ja halkovarastot, kattilahuone, pesutupa, pukuhuone, sauna ja yhteinen varastotila. Pesutupa on käynti pihasivulta.

Peltikate on hiljattain uusittu. Katolla on lunetti-ikkunoita ullakolle. Asuinhuoneiden ja porrashuoneiden ikkunat ja porrashuoneiden ulko-ovet on vaihdettu. Rakennuksessa on säilynyt julkisivujen alkuperäinen pystyrimalaudoitus, pihasisvulla metalliset luukut kellarin polttoainevarastoon, porrashuoneiden sisäänkäyntejä suojaavat pienet katokset, porrashuoneiden paneloidut seinät ja puuportaat, huoneistojen puuiset peiliovet. Siinä on nähtävillä joitain 1920-30-lukujen puutaloklassismin piirteitä, kuten aumakatto ja lunetti-ikkunat.

#### Kulttuurihistorialliset arvot

Rakennushistoriallinen arvo	rakennusperinteinen
Historiallinen arvo	sosiaalihistoria
Ympäristöarvo	maisemallisesti keskeinen sijainti
Arvojen perustelu	ks. edellä kohteen arvojen perustelu

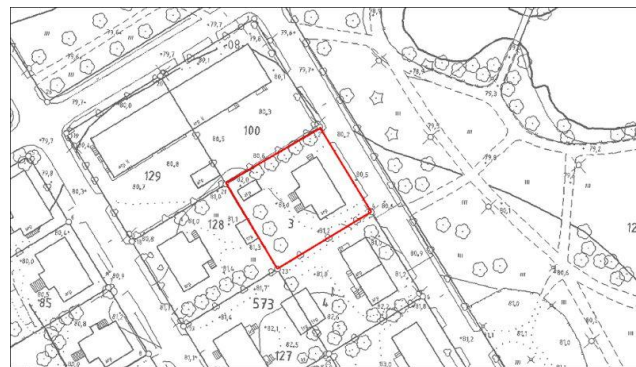


kyy 247 : 8 Ahotie 2 puukerrostalo eteläsiivu Miia Hinnerichsen 10.03.2017



kyy 247 : 9 Asunnon ovi Ahotie 2 puukerrostalon porraskäytävässä Miia Hinnerichsen 10.03.2017

## Rakennetun ympäristön kohde Ahotie 4 ja 6 , 2017/0002



Ahotie 4 ja 6 sijainti kartalla. Pohjakartta: Tampereen kaupunki, kantakartta.

ky 247 : 14 Ahotie 4 ja 6 idästä Miia Hinnerichsen  
10.03.2017

Nimi	Ahotie 4 ja 6
Inventointinumero	2017/0002
Kunta	Tampere
Kaupunginosa	Nekala - XXIV
Kiinteistötunnus	837-124-573-3
Osoite	Ahotie 4 ja 6
Kohdetyyppi	asuinkiinteistö
Historiallinen tilatyyppi	tontti
Nykyinen tilatyyppi	tontti
Rakennusten lukumäärä	2
Inventointipäivämäärä	09.03.2017

#### Kuvaus

Ahotien varressa, tien lounaispuolella sijaitseva suorakaiteen muotoinen tontti, jolla 1938 rakennettu kahden perheen paritalo.

#### Historia

Talo on alkujaan rakennettu kahdelle vierekkäiselle tontille (tontit 101 ja 102), siten että tonttiraja on jakanut rakennuksen kahtia. Tontit on sittemmin yhdistetty, joten nykyisin ne muistuttavat muita alueen paritalotontteja. Muistona vanhasta tonttijaosta kohteella on kuitenkin yhä kaksi osoitenumeroa.

#### Ympäristö ja pihapiiri

Tontin ympärillä samassa korttelissa on pääosin saman ikäisiä 1930-luvun lopulla rakennettuja paritaloja, lukuun ottamatta luodetta, missä on kaksikerroksiset puukerrostalot. Koillispuolella on 1953 rakennettu Lampipuisto.

Tontti on rajattu vaihtelevasti orapihlaja-aidalla, vaakarima-aidalla, angervoaidalla ja verkkoaidalla. Pihaan on sorapintaiset ajotiet asuinrakennuksen molemmista päädyistä. Piha on nurmipintainen ja siellä kasvaa mm. vaahtera, muutamia koivuja, yksi vanha ja muutamia nuorempia omenapuita, kartiotuijia ja koristepensaita sekä perennoja. Lisäksi pihan länsikulmassa on 1960–70-luvun autovaja, kaakkoisivulla pieni uudehko pihavaja ja kuistin edessä pieni patio. Piha on pääosin perinteinen.

#### Kirjalliset lähteet

Asemakaavat, Tampereen kaupunki.

Kartat: asemakartat, virastokartta, kantakartta, Tampereen kaupunki.

Maastokäyntivalokuvat, Miia Hinnerichsen.

Ortoilmakuvat, Maanmittauslaitos ja Tampereen kaupunki.

Rakennuslupa- ja muutoslupakuvat, Rakennusvalvonnan arkisto.

#### Suulliset lähteet

Inventoinnin yhteydessä haastateltu asukas/kiinteistön omistaja

#### Kulttuurihistorialliset arvot

Rakennushistoriallinen arvo

rakennusperinteinen

Historiallinen arvo

sosiaalihistoria

Arvojen perustelu

Pääosin perinteisen ilmeensä säilyttänyt tontti, jolla 1938 valmistunut kahden perheen paritalo. Rakennuksen perusmuoto, julkisivulaudoitus ja umpikuisti ovat säilyneet kertoen ajan rakentamisen, asumisen ja elämisen tavasta. Merkittävä osa valtakunnallisesti arvokasta aluekokonaisuutta.

Toimenpidesuosituksat

Kohteen kulttuurihistoriallisesti ja maisemallisesti arvokkaat piirteet, joiden säilyminen on tärkeää:

Asuinrakennuksen rakennustyyppi: kahden perheen paritalo

Asuinrakennuksen runkomuoto, katon muoto, julkisivujen aukotus, julkisivulaudoitus, umpikuisti ja sen päällä oleva parveke

Pihan luonnolliset maastonmuodot ja perinteiset pinnat (sora/hiekka, nurmi)

Pihan perinteinen kasvillisuus: omenapuut, perennat, orapihlaja-aita

Katuliittymien sijainti ja hiekka/sorapinta



kyy 247 : 15 Ahotie 4 ja 6 pihaa ja autovaja tontin länsikulmassa Miia Hinnerichsen 10.03.2017

#### Rakennukset

Rakennetun ympäristön kohteeseen liittyvät rakennukset on listattu seuraavalta sivulta alkaen



## Ahotie 4 ja 6 , asuinrakennus -paritalo , 1



Ahotie 4 ja 6 paritalo lounaasta

Miia Hinnerichsen 10.3.2017

Nimi	Ahotie 4 ja 6
Rakennustyyppi	asuinrakennus -paritalo
Rakennusnumero	1
Kiinteistötunnus	837-124-573-3
Osoite	Ahotie 4 ja 6
Nykyinen käyttö	asuintoiminnot
Alkuperäinen käyttö	asuintoiminnot
Rakentamisaajan tarkkuus	vuosi
Rakentamisaajan luku	1938
Rakentamisaajan selite	rakennuslupakuvien signeerausvuosi ja valmistumisvuosi
Suunnittelija	V. Anttila
Rungon muoto	suorakaide
Kerrosluke	kellarikerros + asuinkerros + ullakkokerros
Pohjakaava	keskeismuuri
Perustus	betoni - valettu
Runko	hirsi
Vuoraus	pystylauta-peiterimoitettu
Katemateriaali	pelti -profiloitu
Katon muoto	satula
Kuisti	umpikuisti
Kuistin kattomuoto	muu

## Kuvaus ja historia

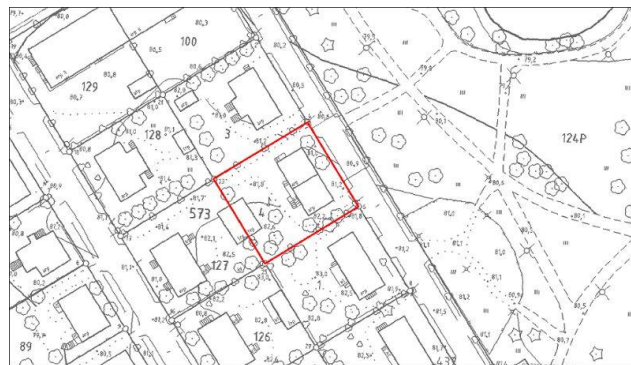
Tontin koillisreunalla, lähellä Ahotien reunaa, kylki tielle päin sijaitseva puolitoistakerroksinen, pohjaltaan suorakaide, kahden perheen paritalo, jossa on hirsirunko, betoniperustus ja harjakatto.

Rakennuksen on suunnitellut V. Anttila 1938. Pihasisvulla on umpikuisti ja sen päällä parveke ja Ahotien puoleisella katonlappeella pulpettimallinen katon pystykkuna. Taloon on mm. tehty keskuslämmitys, purettu uunit, vaihdettu katteeksi tiilikuvioitu pelti, uusittu ikkunat ja ulko-ovet. Rakennuksessa on säilynyt julkisivujen alkuperäinen laudoitus ja pihasisvun umpikuisti.

Kulttuurihistorialliset arvot

Rakennushistoriallinen arvo	rakennusperinteinen
Historiallinen arvo	sosiaalihistoria
Arvojen perustelu	ks. edellä kohteen arvojen perustelu

Rakennetun ympäristön kohde Ahotie 8 ja 10 , 2017/0003



Ahotie 8 ja 10 sijainti kartalla. Pohjakartta: Tampereen kaupunki, kantakartta.

ky 247 : 21 Ahotie 8 ja 10 idästä Miia Hinnerichsen  
10.03.2017

Nimi	Ahotie 8 ja 10
Inventointinumero	2017/0003
Kunta	Tampere
Kaupunginosa	Nekala - XXIV
Kiinteistötunnus	837-124-573-4
Osoite	Ahotie 8 ja 10
Kohdetyyppi	asuinkiinteistö
Historiallinen tilatyyppi	tontti
Nykyinen tilatyyppi	tontti
Rakennusten lukumäärä	2
Inventointipäivämäärä	09.03.2017

#### Kuvaus

Ahotien varressa, tien lounaispuolella sijaitseva suorakaiteen muotoinen tontti, jolla 1936 rakennettu kahden perheen paritalo ja samanikäinen piharakennus.

#### Historia

Talo on alkujaan rakennettu kahdelle vierekkäiselle tontille (tontit 103 ja 104), siten että tonttiraja on jakanut rakennuksen kahtia. Tontit on sittemmin yhdistetty, joten nykyisin ne muistuttavat muita alueen paritalotontteja. Muistona vanhasta tonttijaosta kohteella on kuitenkin yhä kaksi osoitenumeroa.

#### Ympäristö ja pihapiiri

Tontin ympärillä samassa korttelissa on 1930-luvun lopulla rakennettuja paritaloja. Koillispuolella on 1953 rakennettu Lampipuisto.

Tontti on rajattu orapihlaja-aidalla. Pihaan on sorapintaiset ajotiet asuinrakennuksen molemmista päädyistä. Piha on nurmipintainen ja siellä kasvaa mm. koivuja, pihlajia, vanhoja omenapuita ja koristepensaita sekä perennoja. Lisäksi pihan luoteisosalla on kaksi kasvihuonetta ja pieni pihavaja. Piha on perinteinen.

#### Kaava

1935

#### Kirjalliset lähteet

Asemakaavat, Tampereen kaupunki.

Kartat: asemakartat, virastokartta, kantakartta, Tampereen kaupunki.

Maastokäyntivalokuvat, Miia Hinnerichsen.

Ortoilmakuvat, Maanmittauslaitos ja Tampereen kaupunki.

Rakennuslupa- ja muutoslupakuvat, Rakennusvalvonnan arkisto.

#### Kulttuurihistorialliset arvot

Rakennushistoriallinen arvo	rakennusperinteinen
Historiallinen arvo	sosiaalihistoria
Arvojen perustelu	Perinteisen ilmeensä säilyttänyt tontti, jolla 1936 valmistunut kahden perheen paritalo ja samanikäinen piharakennus. Rakennusten alkuperäiset rakennusmateriaalit, kuten asuinrakennuksen saumapeltikatto, molempien ikkunat ja julkisivulaudoitus ovat säilyneet erinomaisesti kertoen ajan rakentamisen, asumisen ja elämisen tavasta. Erittäin merkittävä osa valtakunnallisesti arvokasta aluekokonaisuutta.
Toimenpidesuositukset	Kohteen kulttuurihistoriallisesti ja maisemallisesti arvokkaat piirteet, joiden säilyminen on tärkeää:  Asuinrakennuksen rakennustyyppi: kahden perheen paritalo  Asuinrakennuksen runkomuoto, katon muoto, katemateriaali (saumapelti), julkisivujen aukotus, julkisivulaudoitus, alkuperäiset puurunkoiset ikkunat, ulko-ovi, avokuisti  Piharakennuksen runkomuoto, katon muoto, julkisivujen aukotus, alkuperäiset puurunkoiset ikkunat, julkisivulaudoitus  Pihan luonnolliset maastonmuodot ja perinteiset pinnat (sora/hiekka, nurmi)  Pihan perinteinen kasvillisuus: omenapuut, perennat, orapihlaja-aita  Katuliittymien sijainti ja hiekka/sorapinta





kyy 247 : 22 Ahotie 8 ja 10 pihaa kaakosta Miia  
Hinnerichsen 10.03.2017

## Rakennukset

Rakennetun ympäristön kohteeseen liittyvät rakennukset on listattu seuraavalta sivulta alkaen

## Ahotie 8 ja 10 , asuinrakennus -paritalo , 1



Ahotie 8 ja 10 lounaasta  
Miia Hinnerichsen 10.3.2017

Nimi	Ahotie 8 ja 10
Rakennustyyppi	asuinrakennus -paritalo
Rakennusnumero	1
Kiinteistötunnus	837-124-573-4
Osoite	Ahotie 8 ja 10
Nykyinen käyttö	asuintoiminnot
Alkuperäinen käyttö	asuintoiminnot
Rakentamisajan tarkkuus	vuosi
Rakentamisajan luku	1936
Rakentamisajan selite	rakennuslupakuvien signeerausvuosi
Suunnittelija	Martti Laihonen
Rungon muoto	suorakaide
Kerrosluke	kellarikerros + asuinkerros + ullakkokerros
Pohjakaava	keskeismuuri
Perustus	betoni - valettu
Runko	hirsi
Vuoraus	pystylauta-peiterimoitettu
Katemateriaali	pelti -saumattu
Katon muoto	satula
Kuisti	avokuisti
Kuistin kattomuoto	pulpettikatto

#### Kuvaus ja historia

Tontin koillisreunalla, lähellä Ahotien reunaa, kylki tielle päin sijaitseva puolitoistakerroksinen, pohjaltaan suorakaide, kahden perheen paritalo, jossa on hirsirunko, betoniperustus ja harjakatto.

Rakennuksen on suunnitellut Martti Laihonen 1936. Talo on samanlainen kuin Ahotie 16 ja 18. Pihasivulla on avokuisti, jonka molemmissa päädyissä on portaat, ja jolta on sisäänkäynnit molempiin asuntoihin. Ahotien puoleisella katonlapeella on pieni katon pystyikkuna. Julkisivuja kiertää kerroslista. Rakennus on ulkoisesti

säilyttänyt erinomaisesti alkuperäisen asunsa ja rakennusmateriaalit.

#### Kulttuurihistorialliset arvot

Rakennushistoriallinen arvo	rakennusperinteinen
Historiallinen arvo	sosiaalihistoria
Arvojen perustelu	ks. edellä kohteen arvojen perustelu



kyy 247 : 25 Ahotie 8 ja 10 paritalon avokuisti etelästä  
Miia Hinnerichsen 10.03.2017



kyy 247 : 26 Ahotie 8 ja 10 paritalon pohjoispäätä Miia  
Hinnerichsen 10.03.2017

#### Ahotie 8 ja 10 , piharakennus , 2



Ahotie 8 ja 10 piharakennus idästä  
Miia Hinnerichsen 10.3.2017

Nimi	Ahotie 8 ja 10
Rakennustyyppi	piharakennus
Rakennusnumero	2
Kiinteistötunnus	837-124-573-4
Osoite	Ahotie 8 ja 10
Nykyinen käyttö	varastointi
Alkuperäinen käyttö	varastointi muu käyttö
Rakentamisajan tarkkuus	vuosikymmen
Rakentamisajan luku	1930
Rakentamisajan selite	1930-luku
Rungon muoto	suorakaide
Kerrosluku	1
Perustus	betoni - valettu
Vuoraus	vaakalauta
Katemateriaali	pelti- aalto
Katon muoto	pulpetti

#### Kuvaus ja historia

Pihan lounaisrajalla sijaitseva piharakennus on rakennettu yhteen naapuritontin piharakennuksen kanssa. Se on katemateriaalin vaihtamista lukuun ottamatta säilyttänyt hyvin alkuperäiset julkisivumateriaalinsa ja ilmeensä.

#### Kulttuurihistorialliset arvot

Rakennushistoriallinen arvo	rakennusperinteinen
Historiallinen arvo	sosiaalihistoria
Arvojen perustelu	ks. edellä kohteen arvojen perustelu



## Rakennetun ympäristön kohde Ahotie 12 ja 14 , 2017/0004



Ahotie 12 ja 14 sijainti kartalla. Pohjakartta: Tampereen kaupunki, kantakartta.

kyy 247 : 31 Ahotie 12 ja 14 paritalo idästä Miia Hinnerichsen 10.03.2017

Nimi	Ahotie 12 ja 14
Inventointinumero	2017/0004
Kunta	Tampere
Kaupunginosa	Nekala - XXIV
Kiinteistötunnus	837-124-573-1
Osoite	Ahotie 12 ja 14
Kohdetyyppi	asuinkiinteistö
Historiallinen tilatyyppi	tontti
Nykyinen tilatyyppi	tontti
Rakennusten lukumäärä	1
Inventointipäivämäärä	09.03.2017

#### Kuvaus

Ahotien varressa, tien lounaispuolella sijaitseva suorakaiteenmuotoinen tontti, jolla 1936 rakennettu kahden perheen paritalo.

#### Historia

Talo on alkujaan rakennettu kahdelle vierekkäiselle tontille (tontit 105 ja 106), siten että tonttiraja on jakanut rakennuksen kahtia. Tontit on sittemmin yhdistetty, joten nykyisin ne muistuttavat muita alueen paritalotontteja. Muistona vanhasta tonttijaosta kohteella on kuitenkin yhä kaksi osoitenumeroa. Tontille alkujaan suunniteltua piharakennusta ei ole rakennettu.

#### Ympäristö ja pihapiiri

Tontin ympärillä samassa korttelissa on 1930-luvun lopulla rakennettuja paritaloja. Koillispuolella on 1953 rakennettu Lampipuisto.

Tontti on rajattu orapihlaja- ja tuija-aidalla, tienpuoleinen sivu on aitaamaton. Pihaan on sorapintaiset ajotiet asuinrakennuksen molemmista päädyistä, niin ikään sorapintaiset ovat kellarin autotalleille tieltä johtavat ajoluiskat. Piha on nurmipintainen ja siellä kasvaa mm. vuorimäntyjä, koivuja, pihlajia, tuijia, vanhoja omenapuita, marjapensaita ja koristepensaita (sireeni, rodo) sekä perennoja. Lisäksi pihan lounaisreunalla on kaksi pientä pihavajaa ja avokatos. Piha on pääosin perinteinen.

#### Kirjalliset lähteet

Asemakaavat, Tampereen kaupunki.

Kartat: asemakartat, virastokartta, kantakartta, Tampereen kaupunki.

Maastokäyntivalokuvat, Miia Hinnerichsen.

Ortoilmakuvat, Maanmittauslaitos ja Tampereen kaupunki.

Rakennuslupa- ja muutoslupakuvat, Rakennusvalvonnan arkisto.

#### Suulliset lähteet

Iventoinninyhteydessä haastateltu asukas/kiinteistön omistaja

#### Kulttuurihistorialliset arvot

Rakennushistoriallinen arvo	rakennusperinteinen
Historiallinen arvo	sosiaalihistoria
Arvojen perustelu	Pääosin perinteisen ilmeensä säilyttänyt tontti, jolla 1936 valmistunut kahden perheen paritalo. Rakennuksessa on säilynyt alkuperäinen julkisivulaudoitus ja avokuisti sekä osa ikkunoista kertoen ajan rakentamisen, asumisen ja elämisen tavasta. Merkittävä osa valtakunnallisesti arvokasta aluekokonaisuutta.
Toimenpidesuositukset	Kohteen kulttuurihistoriallisesti ja maisemallisesti arvokkaat piirteet, joiden säilyminen on tärkeää:  Asuinrakennuksen rakennustyyppi: kahden perheen paritalo  Asuinrakennuksen runkomuoto, katon muoto, alkuperäistä vastaava katemateriaali (saumapelti), julkisivujen aukotus, julkisivulaudoitus, avokuisti  Pihan luonnolliset maastonmuodot ja perinteiset pinnat (sora/hiekka, nurmi)  Pihan perinteinen kasvillisuus: omenapuut, perennat, orapihlaja-aita  Katuliittymien sijainti ja hiekka/sorapinta



kyy 247 : 32 Ahotie 12 ja 14 pihaa idästä Miia Hinnerichsen  
10.03.2017

## Rakennukset

Rakennetun ympäristön kohteeseen liittyvät rakennukset on listattu seuraavalta sivulta alkaen

## Ahotie 12 ja 14 , asuinrakennus -paritalo , 1



Ahotie 12 ja 14 paritalo pohjoisesta  
Miia Hinnerichsen 10.3.2017

Nimi	Ahotie 12 ja 14
Rakennustyyppi	asuinrakennus -paritalo
Rakennusnumero	1
Kiinteistötunnus	837-124-573-1
Osoite	Ahotie 12 ja 14
Nykyinen käyttö	asuintoiminnot
Alkuperäinen käyttö	asuintoiminnot
Rakentamisajan tarkkuus	vuosi
Rakentamisajan luku	1936
Rakentamisajan selite	rakennuslupakuvien signeerausvuosi ja valmistumisvuosi
Suunnittelija	Urho Pietilä
Rungon muoto	suorakaide
Kerrosluke	kellarikerros + asuinkerros + ullakkokerros
Pohjakaava	keskeismuuri
Perustus	betoni - valettu
Runko	hirsi
Vuoraus	pystylauta-peiterimoitettu
Katemateriaali	pelti -saumattu
Katon muoto	satula
Kuisti	avokuisti

#### Kuvaus ja historia

Tontin koillisreunalla, lähellä Ahotien reunaa, kylki tielle päin sijaitseva puolitoistakerroksinen, pohjaltaan suorakaide, kahden perheen paritalo, jossa on hirsirunko, betoniperustus ja harjakatto.

Rakennuksen on suunnitellut rakennusmestari Urho Pietilä 1936. Tienpuoleisella sivulla on pariovet kahteen kellarikerroksen autotalliin. Vain harvoihin Nekalan paritaloihin on suunniteltu ja toteutettu autotalli jo rakennusvaiheessa 1930-40-luvuilla. Julkisivuissa on pystyrimalaudoitus jota kiertää kerroslista. Pihasisvulla on avokuisti, jonka molemmissa päädyissä on portaat, ja jolta on sisäänkäynnit asuntoihin. Talossa on ollut pääkerroksen omistajien asuntojen lisäksi ullakkokerroksessa vuokralaisasunnot. Ahotien puoleisella katonlappeella

on yksi katon pystyikkuna ja pihanpuoleisella lappeella kaksi. Kellarikerrokseen on 1970-luvulla tehty sauna. Asuinhuoneiden ikkunat ja saunapeltikate on uusittu alkuperäisten mukaisesti. Rakennuksessa on säilynyt mm. alkuperäinen julkisivulaudoitus, avokuisti ja sisätilojen kaakeliuunit.

#### Kulttuurihistorialliset arvot

Rakennushistoriallinen arvo rakennusperinteinen

Historiallinen arvo sosiaalihistoria

Arvojen perustelu ks. edellä kohteen arvojen perustelu



kyy 247 : 34 Ahotie 12 ja 14 paritalon koillissivu Miia Hinnerichsen 10.03.2017



kyy 247 : 35 Ahotie 12 ja 14 paritaloa lounaasta Miia Hinnerichsen 10.03.2017



## Rakennetun ympäristön kohde Ahotie 16 ja 18 , 2017/0005



Ahotie 16 ja 18 sijainti kartalla. Pohjakartta: Tampereen kaupunki, kantakartta.

kyy 247 : 36 Ahotie 16 ja 18 idästä Miia Hinnerichsen  
10.03.2017

Nimi	Ahotie 16 ja 18
Inventointinumero	2017/0005
Kunta	Tampere
Kaupunginosa	Nekala - XXIV
Kiinteistötunnus	837-124-573-2
Osoite	Ahotie 16 ja 18
Kohdetyyppi	asuinkiinteistö
Historiallinen tilatyyppi	tontti
Nykyinen tilatyyppi	tontti
Rakennusten lukumäärä	1
Inventointipäivämäärä	09.03.2017

#### Kuvaus

Ahotien varressa, tien lounaispuolella sijaitseva suorakaiteen muotoinen tontti, jolla 1936–38 rakennettu kahden perheen paritalo.

#### Historia

Talo on alkujaan rakennettu kahdelle vierekkäiselle tontille (tontit 107 ja 108), siten että tonttiraja on jakanut rakennuksen kahtia. Tontit on sittemmin yhdistetty, joten nykyisin ne muistuttavat muita alueen paritalotontteja. Muistona vanhasta tonttijaosta kohteella on kuitenkin yhä kaksi osoitenumeroa. Rakennuslupapaperustuksissa näkyvää Pihasaunaa ei ole koskaan rakennettu, mutta pihan perällä on sota-aikana ollut pieniä eläinsuojia sialle, kilille ja kaneille. Asuinrakennuksen kellarikerroksessa on toiminut Nekalan asusteliike ja myöhemmin kukkakauppa.

#### Ympäristö ja pihapiiri

Tontin ympärillä samassa korttelissa on 1930-luvun lopulla rakennettuja paritaloja, lukuun ottamatta kaakkoa, missä on 1930-luvulla rakennettu ja 1950-luvulla laajennettu kookas entinen asuin- ja tehdasrakennus. Koillispuolella on 1953 rakennettu Lampipuisto.

Tontti on rajattu kolmelta sivulta orapihlaja-aidalla, lounasireuna on aitaamaton. Pihaan on sorapintaiset ajotiet asuinrakennuksen molemmista päädyistä. Piha on nurmipintainen ja siellä kasvaa mm. mänty, koivu, vanhoja omenapuita, luumupuu, marjapensaita, vadelmaa ja koristepensaita sekä runsaasti perennoja. Piha on perinteinen.

#### Kirjalliset lähteet

Asemakaavat, Tampereen kaupunki.

Kartat: asemakartat, virastokartta, kantakartta, Tampereen kaupunki.

Maastokäyntivalokuvat, Miia Hinnerichsen.

Ortoilmakuvat, Maanmittauslaitos ja Tampereen kaupunki.

Rakennuslupa- ja muutoslupakuvat, Rakennusvalvonnan arkisto.

#### Suulliset lähteet

Inventoinnin yhteydessä haastateltu asukas/kiinteistön omistaja

#### Kulttuurihistorialliset arvot

Rakennushistoriallinen arvo

rakennusperinteinen

Historiallinen arvo

sosiaalihistoria

taloushistoria

Arvojen perustelu

Perinteisen ilmeensä säilyttänyt tontti, jolla 1936–38 rakennettu kahden perheen paritalo. Rakennuksen alkuperäiset rakennusmateriaalit, kuten saumapeltikatto, julkisivulaudoitus ja avokuisti ovat säilyneet kertoen ajan rakentamisen, asumisen ja elämisen tavasta. Kellarikerroksessa on ollut pieni liiketila, jossa on toimintu vaateliike ja myöhemmin kukkakauppa. Merkittävä osa valtakunnallisesti arvokasta aluekokonaisuutta.

Toimenpidesuosituks

Kohteen kulttuurihistoriallisesti ja maisemallisesti arvokkaat piirteet, joiden säilyminen on tärkeää:

Asuinrakennuksen rakennustyyppi: kahden perheen paritalo

Asuinrakennuksen runkomuoto, katon muoto, katemateriaali (saumapelti), julkisivujen aukotus, julkisivulaudoitus, avokuisti

Pihan luonnolliset maastonmuodot ja perinteiset pinnat (sora/hiekka, nurmi)

Pihan perinteinen kasvillisuus: omenapuut, luumu, marjapensaat, sireeni, perennat, orapihlaja-aita

Katuliittymien sijainti ja hiekka/sorapinta



ky 247 : 37 Ahotie 16 ja 18 pihaa pohjoisesta Miia  
Hinnerichsen 10.03.2017

### Rakennukset

Rakennetun ympäristön kohteeseen liittyvät rakennukset on listattu seuraavalta sivulta alkaen

## Ahotie 16 ja 18 , asuinrakennus -paritalo , 1



Ahotie 16 ja 18 paritalo pohjoisesta  
Miia Hinnerichsen 10.3.2017

Nimi	Ahotie 16 ja 18
Rakennustyyppi	asuinrakennus -paritalo
Rakennusnumero	1
Kiinteistötunnus	837-124-573-2
Osoite	Ahotie 16 ja 18
Nykyinen käyttö	asuintoiminnot
Alkuperäinen käyttö	asuintoiminnot liike-elämä
Rakentamisajan tarkkuus	vuosi
Rakentamisajan luku	1938
Rakentamisajan selite	rakennuslupakuvien signeerausvuosi 1936, valmistumisvuosi 1938
Suunnittelija	Martti Laihonen
Rungon muoto	suorakaide
Kerrosluke	kellarikerros + asuinkerros + ullakkokerros
Pohjakaava	keskeismuuri
Perustus	betoni - valettu
Runko	hirsi
Vuoraus	pystylauta-peiterimoitettu
Katemateriaali	pelti -saumattu
Katon muoto	satula
Kuisti	avokuisti

## Kuvaus ja historia

Tontin koillisreunalla, lähellä Ahotien reunaa, kylki tielle päin sijaitseva puolitoistakerroksinen, pohjaltaan suorakaide, kahden perheen paritalo, jossa on hirsirunko, betoniperustus ja harjakatto.

Rakennuksen on suunnitellut Martti Laihonen 1936. Talo on samanlainen kuin Ahotie 8 ja 10. Kellarikerrokseen on tehty todennäköisesti rakennusaikaisia muutoksia vuonna 1938. Siellä on toiminut Nekalan asusteliike ja myöhemmin kukkakauppa.

Rakennus on ollut hirsipintainen 1938 nykyisen omistajan vanhempien muuttaessa siihen. Pihasivulla on avokuisti, jonka molemmissa päädyissä on portaat, ja jolta on sisäänkäynnit molempiin asuntoihin. Ahotien puoleisella katonlappeella on pieni katon pystyikkuna. Julkisivuja kiertää kerroslista. Rakennus on ulkoisesti säilyttänyt erinomaisesti alkuperäisen asunsa ja rakennusmateriaalit, ainoastaan ikkunat on uusittu vanhan mallin mukaisesti 1980-luvulla. Sisätiloissa on säilynyt mm. peilipintaiset väliovet, alkuperäiset keittiön kaapistot ja kaakeliuunit.

#### Kulttuurihistorialliset arvot

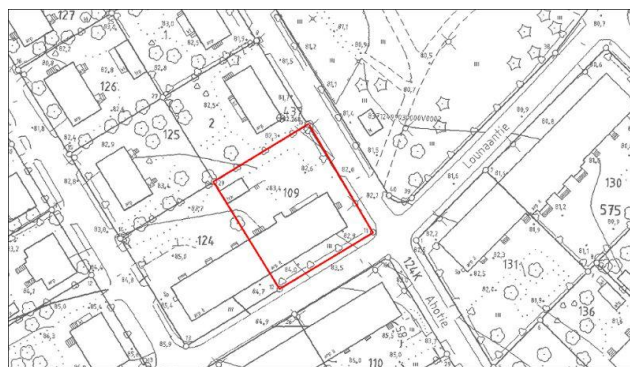
Rakennushistoriallinen arvo	rakennusperinteinen
Historiallinen arvo	sosiaalihistoria taloushistoria
Arvojen perustelu	ks. edellä kohteen arvojen perustelu



ky 247 : 38 Ahotie 16 ja 18 paritalo lounaasta Miia Hinnerichsen 10.03.2017



## Rakennetun ympäristön kohde Ahotie 20 , 2017/0006



Ahotie 20 sijainti kartalla. Pohjakartta: Tampereen kaupunki, kantakartta.

kyy 247 : 40 Ahotie 20 pohjoisesta Miia Hinnerichsen  
10.03.2017

Nimi	Ahotie 20 - Suomen Kristityhteisö Tampereen Seurakunta
Inventointinumero	2017/0006
Kunta	Tampere
Kaupunginosa	Nekala - XXIV
Kiinteistötunnus	837-124-0573-0109
Osoite	Ahotie 20
Kohdetyyppi	asuinkiinteistö kirkollinen vapaa-aika
Rakennusten lukumäärä	2
Inventointipäivämäärä	09.03.2017

#### Kuvaus

Ahotien ja Lounaantien kulmauksessa, Ahotien lounaispuolella sijaitseva suorakaiteen muotoinen rinnetontti, jolla 1930-40-luvun taitteessa rakennettu ja 1940-50-lukujen taitteessa laajennettu tehdas- ja asuinrakennus sekä 1940-luvun piharakennus.

#### Historia

Rakennuksen osin tiili-, osin betonirunkoisessa pohjakerroksessa on toiminut makkaratehdas ja sen tehtaanmyymälä.

#### Ympäristö ja pihapiiri

Tontin lähiympäristössä on 1930-luvun lopun paritaloja ja Lounaantien varressa 1930-40-luvun kaksikerroksisia pienkerrostaloja. Koillispuolella on 1953 rakennettu Lampipuisto.

Rinnetontti on rajattu orapihlaja-aidalla. Ahotieltä pihaan johtavassa katuliitymässä on säilynyt betoniset portinpylväät. Pihaa on pengerrytetty betonimuurilla. Nurmialuetta on vain vähän ja kasvillisuutta ei juuri ole.

#### Kaava

1935

## Kirjalliset lähteet

Asemakaavat, Tampereen kaupunki.

Kartat: asemakartta, virastokartta, kantakartta, Tampereen kaupunki.

Maastokäyntivalokuvat, Miia Hinnerichsen.

Ortoilmakuvat, Maanmittauslaitos ja Tampereen kaupunki.

Rakennuslupa- ja muutoslupakuvat, Rakennusvalvonnan arkisto.

## Suulliset lähteet

Inventoinnin yhteydessä haastatellut alueen pitkäaikaiset asukkaat

## Kulttuurihistorialliset arvot

Rakennushistoriallinen arvo	rakennusperinteinen
Historiallinen arvo	sosiaalihistoria taloushistoria
Ympäristöarvo	maisemallisesti keskeinen sijainti
Arvojen perustelu	Suorakaide rinnetontti, jolla 1930-40-luvun taitteessa rakennettu ja 1940-50-lukujen taitteessa laajennettu tehdas- ja asuinrakennus sekä 1940-luvun piharakennus. Rakennusten perusmuoto ja pääosa julkisivumateriaaleista ovat säilyneet kertoen ajan rakentamisen, asumisen ja elämisen tavasta. Rakennuksen pohjakerroksessa on toimintu makkaratehdas ja sen myymälä, jotka ovat yhä hahmotettavissa sisäänkäynneistä ja pihan puolen lastaussillasta. Rakennus on kerroksellinen kokonaisuus, jossa näkyvät erinomaisesti 1940-50-lukujen rakennusvaiheet. Maisemallisesti erittäin merkittävä sijainti rinteessä, Ahotien ja Lounaantien kulmauksessa, Lampipuiston kulmassa. Merkittävä osa valtakunnallisesti arvokasta aluekokonaisuutta.
Toimenpidesuositukset	Kohteen kulttuurihistoriallisesti ja maisemallisesti arvokkaat piirteet, joiden säilyminen on tärkeää:  Rakennustyyppi: tehdas- ja asuinrakennus  Rakennuksen runkomuoto, katon muoto, julkisivujen aukotus, julkisivulaudoitus ja rappaus.  Piharakennuksen runkomuoto, katon muoto, julkisivujen aukotus, ovet, julkisivulaudoitus  Pihan luonnolliset maastonmuodot ja perinteiset pinnat (sora/hiekka, nurmi)  Pihan perinteinen kasvillisuus: nurmi, orapihlaja-aita  Katuliittymän sijainti, betoniset portinpylväät



KYY 2 : 56 Lounaantie, vasemmalla Lounaantie 9 ja 11 (eli Ahotie 20, Kristiyhteisön toimitalo) Miinu Mäkelä 21.02.2012



KYY 2 : 57 Lounaantie 11 (eli Ahotie 20, Kristiyhteisön toimitalo) Miinu Mäkelä 21.02.2012



KYY 2 : 58 Lounaantie 11 (eli Ahotie 20, Kristiyhteisön toimitalo), talon kulmalta näkyy Lampipuisto Miinu Mäkelä 21.02.2012



KYY 2 : 59 Lounaantie 11 (eli Ahotie 20, Kristiyhteisön toimitalo) Lampipuistosta Miinu Mäkelä 21.02.2012



KYY 2 : 60 Lounaantie 11 (eli Ahotie 20, Kristiyhteisön toimitalo), piha Miinu Mäkelä 21.02.2012



KYY 2 : 61 Lounaantie 11 (eli Ahotie 20, Kristiyhteisön toimitalo) pihalta Miinu Mäkelä 21.02.2012





kyy 247 : 41 Ahotie 20 pihaa koillisesta Miia Hinnerichsen  
10.03.2017

#### Rakennukset

Rakennetun ympäristön kohteeseen liittyvät rakennukset on listattu seuraavalta sivulta alkaen

## Ahotie 20 , asuinrakennus - muu , 1



Ahotie 20 rakennus 1 luoteesta  
Miia Hinnerichsen 10.3.2017

Nimi	Ahotie 20
Rakennustyyppi	asuinrakennus - muu
Rakennusnumero	1
Kiinteistötunnus	837-124-0573-0109
Osoite	Ahotie 20
Alkuperäinen käyttö	asuntoiminnot liike-elämä teollisuus
Rakentamisajan tarkkuus	vuosi
Rakentamisajan luku	1937
Rakentamisajan selite	rakennuslupakuvien signeerausvuosi 1937, 1949 tiilirunkoinen laajennuskoillispäätyn
Rungon muoto	suorakaide
Kerrosluke	kellarikerros + tehdaskerros + asuinkerros + ullakkokerros
Perustus	betoni - valettu
Runko	hirsi tiilimuuraus
Vuoraus	pystylauta-peiterimoitettu
Katemateriaali	pelti -saumattu
Katon muoto	satula

## Kuvaus ja historia

Tontin kaakkoisreunalla, lähellä Lounaantien reunaa, pääty Ahotielle päin sijaitseva pohjaltaan suorakaide rakennus, jossa on osin hirsirunko, osin tiilirunko, betoniperustus ja satulakatto.

Rakennuksen ensimmäisen osan, sen lounaisosan, on suunnitellut Arvid Männistö 1937. Se on rakennettu lounaispäädyistä yhteen naapuritontin kaksikerroksisen puukerrostalon kanssa. Rakennusten välissä on tiilinen palomuuuri. Rakennuksessa on yksi hirsirakenteinen asuinkerros, ullakkokerros sekä betonirakenteinen korkea kellarikerros, jossa on toiminut makkaratehdas. Rakennuksessa oli pihan puolella 2 sisäänkäyntiä ja asuinkerroksessa neljä h+k+et+wc asuntoa. Keittiöt sijaitsivat pihan puolella.



1949 rakennusta on laajennettu Väinö Aallon suunnitelmien mukaan jatkamalla runkoa Ahotien suuntaan tiilirunkoisella osalla. 1953 on tehty toinen laajennus rakentamalla pihan alle suuri kellaritila, johon on saatu asuntojen puuvarastot ja talouskellarit. Makkaratehdas ja sen tehtaanmyymälä rakennuksen koillisessä päädissä ovat ilmeisesti toimineet rakennuksessa 1970-luvulle asti. 2000-luvun alussa rakennus on suunniteltu muutettavaksi Suomen Kristiityhteisön Tampereen Seurakunnan tiloiksi.

Rakennuksessa on säilynyt mm. rakennuksen laajennuksen jälkeinen perusmuoto, julkisivujen alkuperäinen aukotus, julkisivulaudoitus ja rappaus, saumapeltikate, pihasivun sisäänkäyntien betoniporaatit, liiketilan sisäänkäynti ja tehdastoiminnasta kertovat pihasivun ovet ja lastaussilta. Rakennus on kerroksellinen kokonaisuus, jossa näkyvät erinomaisesti 1940-50-lukujen rakennusvaiheet.

#### Kulttuurihistorialliset arvot

Rakennushistoriallinen arvo	rakennusperinteinen
Historiallinen arvo	sosiaalishistoria taloushistoria
Ympäristöarvo	maisemallisesti keskeinen sijainti
Arvojen perustelu	ks. edellä kohteen arvojen perustelu



kyy 247 : 43 Ahotie 20 rakennus 1 kaakosta Miia Hinnerichsen 10.03.2017



kyy 247 : 45 Ahotie 20 rakennus 1 koillisesta Miia Hinnerichsen 10.03.2017

#### Ahotie 20 , piharakennus , 2



Ahotie 20 piharakennus koillisesta  
Miia Hinnerichsen 10.3.2017

Nimi	Ahotie 20
Rakennustyyppi	piharakennus
Rakennusnumero	2
Kiinteistötunnus	837-124-0573-0109
Osoite	Ahotie 20
Alkuperäinen käyttö	varastointi
Rakentamisajan tarkkuus	vuosi
Rakentamisajan luku	1937
Rakentamisajan selite	rakennuslupakuvien signeerausvuosi
Rungon muoto	suorakaide
Kerrosluku	1
Perustus	betoni - valettu
Runko	rankorakenne tiilimuuraus
Vuoraus	pystylauta-peiterimoitettu
Katemateriaali	pelti -saumattu
Katon muoto	satula

#### Kuvaus ja historia

Pihan lounaisrajalla sijaitseva piharakennus on suunniteltu rakennettavaksi yhteen naapuritontin vastaavan piharakennuksen kanssa. Rakennuslupakuvien mukaan se on osin tiili-, osin puurunkoinen. Alkujaan rakennukseen on suunniteltu talon asuntojen asuntokohtaiset puuvarastot sekä yhteinen varastotila. 1950-luvulla piharakennus on muutettu autotalliksi. Piharakennus on ulkoisesti säilyttänyt hyvin 1940-50-luvun julkisivumateriaalinsa ja ilmeensä.

#### Kulttuurihistorialliset arvot

Rakennushistoriallinen arvo	rakennusperinteinen
Historiallinen arvo	sosiaalihistoria
Arvojen perustelu	ks. edellä kohteen arvojen perustelu



## Rakennetun ympäristön kohde Erätie 27 , 2017/0007



Erätie 27 sijainti kartalla. Pohjakartta: Tampereen kaupunki, kantakartta.

kyy 247 : 134 Erätie 27 lännestä Miia Hinnerichsen  
09.03.2017

Nimi	Erätie 27
Inventointinumero	2017/0007
Kunta	Tampere
Kaupunginosa	Nekala - XXIV
Kiinteistötunnus	837-124-573-124
Osoite	Erätie 27
Kohdetyyppi	asuinkiinteistö
Historiallinen tilatyyppi	tontti
Nykyinen tilatyyppi	tontti
Rakennusten lukumäärä	1
Inventointipäivämäärä	09.03.2017

#### Kuvaus

Erätien ja Lounaantien kulmauksessa, Erätien koillispuolella sijaitseva suorakaiteen muotoinen tontti, jolla 1930-40-lukujen taitteessa rakennettu kaksikerroksinen puukerrostalo.

#### Historia

Kerrostalon kellarikerroksessa Lounaantien puolella on ollut pieni myymälätila.

#### Ympäristö ja pihapiiri

Tontin lähiympäristössä on 1920-luvun ja 1930-luvun lopun paritaloja. Lounaantien varressa on muita kaksikerroksisia puukerrostaloja. Koillispuolella on entinen asuin- ja tehdasrakennus ja eteläpuolella 1930-luvun alussa valmistunut Nekalan koulu.

Tonttia on rajattu paikoin orapihlaja-aidalla, paikoin verkkoaidalla, Lounaantien puoleinen sivu on aitaamaton. Pihassa kasvaa muutamia tuijia, ruusuja ja sireenejä. Pihaa on pengerrytetty ja sinne on tasattu muutamia autopaikkoja. Ajojtie pihaan, parkkipaikat ja sisäänkäyntien edustat ovat sorapintaiset. Muutoin piha on nurmella. Piha on pääosin perinteinen.

#### Kirjalliset lähteet

Asemakaavat, Tampereen kaupunki.

Kartat: asemakartat, virastokartta, kantakartta, Tampereen kaupunki.

Maastokäyntivalokuvat, Miia Hinnerichsen.

Ortoilmakuvat, Maanmittauslaitos ja Tampereen kaupunki.

Rakennuslupa- ja muutoslupakuvat, Rakennusvalvonnan arkisto.

## Kulttuurihistorialliset arvot

Rakennushistoriallinen arvo	rakennusperinteinen rakennustekninen
Historiallinen arvo	sosiaalihistoria taloushistoria
Ympäristöarvo	maisemallisesti keskeinen sijainti
Arvojen perustelu	Pääosin perinteisen ilmeensä säilyttänyt tontti, jolla 1930-40-luvun vaihteessa rakennettu rakenteeltaan poikkeuksellinen pystyhirsirunkoinen puukerrostalo. Rakennuksen perusmuoto, pääosa julkisivumateriaaleista, tilajako ja siivousparvekkeet ovat säilyneet kertoen ajan rakentamisen, asumisen ja elämisen tavasta. Kerrostalon kellarikerroksessa on ollut liiketila, joka on yhä hahmotettavissa kivijalan näyteikkunasta. Maisemallisesti merkittävä sijainti Erätien ja Lounaantien kulmauksessa. Merkittävä osa valtakunnallisesti arvokasta aluekokonaisuutta.
Toimenpidesuositukset	Kohteen kulttuurihistoriallisesti ja maisemallisesti arvokkaat piirteet, joiden säilyminen on tärkeää:  Asuinrakennuksen rakennustyyppi: kaksikerroksinen puukerrostalo  Asuinrakennuksen runkomuoto, katon muoto, saumapelikate, julkisivujen aukotus, julkisivulaudoitus, siivousparvekkeet, mahdolliset alkuperäiset porrashuoneiden sisätilojen pintamateriaalit  Pihan luonnolliset maastonmuodot ja perinteiset pinnat (sora/hiekka, nurmi)  Pihan perinteinen kasvillisuus: nurmi, sireeni, ruusut, orapihlaja-aita  Katuliittymän sijainti ja hiekka/sorapinta



kyy 247 : 135 Erätie 27 pihaa koillisesta Miia Hinnerichsen



09.03.2017

## Rakennukset

Rakennetun ympäristön kohteeseen liittyvät rakennukset on listattu seuraavalta sivulta alkaen

## Erätie 27 , asuinrakennus - kerrostalo , 1



Erätie 27 puukerrostalo etelästä  
Miia Hinnerichsen 9.3.2017

Nimi	Erätie 27
Rakennustyyppi	asuinrakennus - kerrostalo
Rakennusnumero	1
Kiinteistötunnus	837-124-573-124
Osoite	Erätie 27
Nykyinen käyttö	asuintoiminnot
Alkuperäinen käyttö	asuintoiminnot liike-elämä
Rakentamisajan tarkkuus	vuosi
Rakentamisajan luku	1938
Rakentamisajan selite	rakennuslupakuvien signeerausvuosi
Suunnittelija	E.A. Liuha
Rungon muoto	suorakaide
Kerros-luku	kellarikerros + 2 asuinkerrosta + ullakkokerros
Perustus	betoni - valettu
Runko	hirsi
Vuoraus	pystylauta-peiterimoitettu
Katemateriaali	pelti -saumattu
Katon muoto	satula

#### Kuvaus ja historia

Tontin kaakkoisreunalla, lähellä Lounaantietä, pääty Erätielle päin sijaitseva kaksikerroksinen, pohjaltaan suorakaide puukerrostalo, jossa on poikkeuksellinen pystyhirsirunko, betoniperustus ja satulakatto.

Rakennuksen on suunnitellut E.A. Liuha 1938. Se on rakennettu koillispuolelta yhteen naapuritontin rakennuksen kanssa. Rakennuksia erottaa tiilimuurattu palomuur. Porrashuoneita on kolme ja niihin on sisäänkäynnit pihasivulta. Siivousparvekkeet muodostavat katokset sisäänkäyntien päälle. Talossa on alkujaan ollut 12 asuntoa, kooltaan huone, keittiö, eteinen ja wc. Asuinkerrosten pohjaratkaisut ovat identtiset. Ullakolla on alkujaan ollut avointa rakentamatonta tilaa sekä huoneistokohtaiset varastokomerot. Kellarissa on ollut huoneistokohtaiset talouskellarit ja puusuojat, pesutupa, sauna, yhteinen varastotila ja itäkulmassa pieni myymälätila varastoineen. Myymälä ja varasto

on muutettu myöhemmin asunnoksi.

Taloon on tehty keskuslämmitys 1960-luvun lopussa, jolloin kellariin tehty kattilahuone, todennäköisesti purettu asuinhuoneiden uunit pois, lisätty lounaispäätyyn puhtaaksi muurattu tiilipiippu. Asuinhuoneiden ikkunat ja porrashuoneiden ulko-ovet on vaihdettu.

Rakennuksessa on säilynyt saumapeltikate, julkisivujen alkuperäinen pystyrimalaudoitus, porrashuoneiden sisäänkäyntejä suojaavat metallikaiteiset siivousparvekkeet.

#### Kulttuurihistorialliset arvot

Rakennushistoriallinen arvo	rakennusperinteinen rakennustekninen
Historiallinen arvo	sosiaalihistoria taloushistoria
Ympäristöarvo	maisemallisesti keskeinen sijainti
Arvojen perustelu	ks. edellä kohteen arvojen perustelu

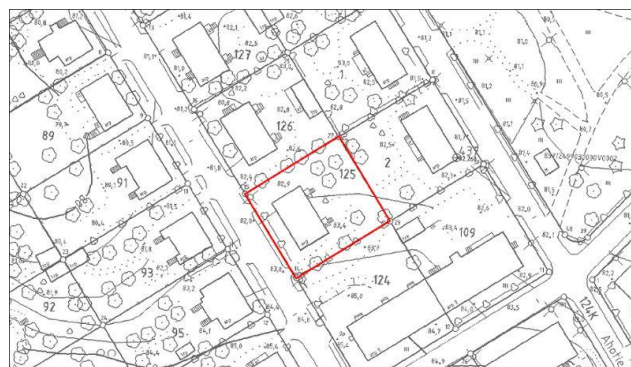


kyy 247 : 137 Erätie 27 puukerrostalon luoteissivua Miia Hinnerichsen 09.03.2017



kyy 247 : 138 Erätie 27 puukerrostalo idästä Miia Hinnerichsen 09.03.2017

## Rakennetun ympäristön kohde Erätie 25 , 2017/0008



Erätie 25 sijainti kartalla. Pohjakartta: Tampereen kaupunki, kantakartta.

ky 247 : 129 Erätie 25 etelästä Miia Hinnerichsen  
10.03.2017

Nimi	Erätie 25
Inventointinumero	2017/0008
Kunta	Tampere
Kaupunginosa	Nekala - XXIV
Kiinteistötunnus	837-124-573-125
Osoite	Erätie 25
Kohdetyyppi	asuinkiinteistö
Historiallinen tilatyyppe	tontti
Nykyinen tilatyyppe	tontti
Rakennusten lukumäärä	1
Inventointipäivämäärä	09.03.2017

#### Kuvaus

Erätien varressa, tien koillispuolella sijaitseva suorakaiteen muotoinen tontti, jolla 1936 valmistunut kahden perheen paritalo.

#### Ympäristö ja pihapiiri

Tontin ympärillä samassa korttelissa on muita 1930-luvun lopulla rakennettuja paritaloja, lukuun ottamatta kaakkoa, missä on kaksikerroksinen puukerrostalo. Erätien toisella puolella on niin ikään 1920-30-luvun paritaloja.

Tontti on rajattu kolmelta sivulta orapihlaja-aidalla, koillisraja on aitaamaton. Pihaan on sorapintaiset ajotiet asuinrakennuksen molemmista päädyistä. Piha on nurmipintainen ja siellä kasvaa mm. koivuja, vaahtera, vanhoja omenapuita, marjapensaita, sireeniä ja perennoja. Piha on perinteinen.

#### Kirjalliset lähteet

Asemakaavat, Tampereen kaupunki.

Kartat: asemakartat, virastokartta, kantakartta, Tampereen kaupunki.

Maastokäyntivalokuvat, Miia Hinnerichsen.

Ortoilmakuvat, Maanmittauslaitos ja Tampereen kaupunki.

Rakennuslupa- ja muutoslupakuvat, Rakennusvalvonnan arkisto.

## Suulliset lähteet

Inventoinnin yhteydessä haastatellut asukas ja kiinteistön omistaja

### Kulttuurihistorialliset arvot

Rakennushistoriallinen arvo	rakennusperinteinen
Historiallinen arvo	sosiaalihistoria
Arvojen perustelu	Ilmeeltään perinteinen tontti, jolla 1936 valmistunut kahden perheen paritalo. Rakennuksen muoto, huonejako, alkuperäiset rakennusmateriaalit, kuten puurunkoiset ikkunat ja avokuistit ovat säilyneet kertoen ajan rakentamisen, asumisen ja elämisen tavasta. Merkittävä osa valtakunnallisesti arvokasta aluekokonaisuutta.
Toimenpidesuositukset	Kohteen kulttuurihistoriallisesti ja maisemallisesti arvokkaat piirteet, joiden säilyminen on tärkeää:  Asuinrakennuksen rakennustyyppi: kahden perheen paritalo  Asuinrakennuksen runkomuoto, katon muoto, alkuperäistä vastaava katemateriaali (saumapelti), julkisivujen aukotus, alkuperäiset puurunkoiset ikkunat ja pihasisivun avokuistit  Pihan luonnolliset maastonmuodot ja pinnat (nurmi, hiekka/sora)  Pihan perinteinen kasvillisuus: omenapuut, sireeni, marjapensaat, orapihlaja-aita  Katuliittymien sijainti ja hiekka/sorapinta



kyy 247 : 130 Erätie 25 pihaa pohjoiseen Miia Hinnerichsen  
10.03.2017

### Rakennukset

Rakennetun ympäristön kohteeseen liittyvät rakennukset on listattu seuraavalta sivulta alkaen



## Erätie 25 , asuinrakennus -paritalo , 1



Erätie 25 paritalo lännestä  
Miia Hinnerichsen 10.3.2017

Nimi	Erätie 25
Rakennustyyppi	asuinrakennus -paritalo
Rakennusnumero	1
Kiinteistötunnus	837-124-573-125
Osoite	Erätie 25
Nykyinen käyttö	asuintoiminnot
Alkuperäinen käyttö	asuintoiminnot
Rakentamisajan tarkkuus	vuosi
Rakentamisajan luku	1936
Rakentamisajan selite	rakennuslupakuvien signeerausvuosi 1935, valmistunut 1936
Suunnittelija	Martti Laihonen
Rungon muoto	suorakaide
Kerrosluke	kellarikerros + asuinkerros + ullakkokerros
Pohjakaava	keskeismuuri
Perustus	betoni - valettu
Runko	hirsi
Vuoraus	mineriitti
Katemateriaali	pelti -saumattu
Katon muoto	satula
Kuisti	avokuisti
Kuistin kattomuoto	satulakatto

#### Kuvaus ja historia

Tontin lounaisreunalla, lähellä Erätien reunaan, kylki tielle päin sijaitseva puolitoistakerroksinen, pohjaltaan suorakaide, kahden perheen paritalo, jossa on hirsirunko, betoniperustus ja harjakatto.

Rakennuksen on suunnitellut Martti Laihonen 1935. Talo on lähes samanlainen kuin Erätie 21 ja 23. Rakennuksessa on ollut pääkerroksessa omistajien asunnot ja ullakolla kaksi vuokralaisasuntoa. Pihasivulla on kaksi satulakattoista avokuistia, jolta on sisäänkäynnit asuntoihin. Hirsien kerrotaan olevan vanhasta riihestä Kangasalan Suinulasta.

Talon julkisivuihin on 1970-luvun alussa laitettu mineriittilevyt, vanha keltaiseksi maalattu laudoitus on jätetty alle. Peltikatto on uusittu noin 15 vuotta sitten. Rakennuksessa ovat säilyneet alkuperäiset puurunkoiset ikkunat, avokiustit, ulko-ovet ja tilanjako. Sisätiloissa on säilynyt runsaasti alkuperäisiä rakennusosia, kuten peilipintaiset väliovet.

#### Kulttuurihistorialliset arvot

Rakennushistoriallinen arvo rakennusperinteinen

Historiallinen arvo sosiaalihistoria

Arvojen perustelu ks. edellä kohteen arvojen perustelu

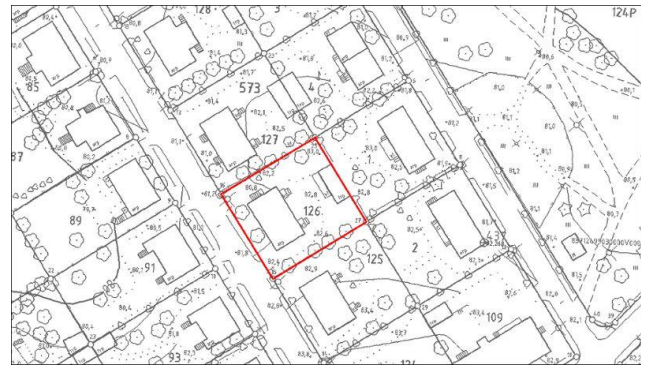


kyy 247 : 132 Erätie 25 paritalo idästä Miia Hinnerichsen  
10.03.2017



kyy 247 : 133 Erätie 25 paritalon alkuperäinen ikkuna  
lounaissivulla Miia Hinnerichsen 10.03.2017

Rakennetun ympäristön kohde Erätie 23 , 2017/0009



Erätie 23 sijainti kartalla. Pohjakartta: Tampereen kaupunki, kantakartta.

kyy 247 : 123 Erätie 23 etelästä Miia Hinnerichsen  
17.03.2017

Nimi	Erätie 23
Inventointinumero	2017/0009
Kunta	Tampere
Kaupunginosa	Nekala - XXIV
Kiinteistötunnus	837-124-573-126
Osoite	Erätie 23
Kohdetyyppi	asuinkiinteistö
Historiallinen tilatyyppi	tontti
Nykyinen tilatyyppi	tontti
Rakennusten lukumäärä	2
Inventointipäivämäärä	17.03.2017

#### Kuvaus

Erätien varressa, tien koillispuolella sijaitseva suorakaiteen muotoinen tontti, jolla 1939 valmistunut kahden perheen paritalo ja piharakennus.

#### Ympäristö ja pihapiiri

Tontin ympärillä samassa korttelissa on muita 1930-luvun lopulla rakennettuja paritaloja. Erätien toisella puolella on 1920-30-luvun paritaloja.

Tontti on rajattu orapihlaja- ja tuija-aidoilla. Pihaa on laatoitettu laajasti betonikivillä. Nurmea on vähän. Istutuksina on runsaasti tuijia ja erilaisia havukasveja, koristepensaita ja nuoria puita. Piharakennuksen edustalla on patio ja tontin itäkulmassa huvimaja-kasvihuone. Piha on ilmeeltään moderni.

#### Kirjalliset lähteet

Asemakaavat, Tampereen kaupunki.

Kartat: asemakartat, virastokartta, kantakartta, Tampereen kaupunki.

Maastokäyntivalokuvat, Miia Hinnerichsen.

Ortoilmakuvat, Maanmittauslaitos ja Tampereen kaupunki.



Rakennuslupa- ja muutoslupakuvat, Rakennusvalvonnan arkisto.

## Suulliset lähteet

Inventoinnin yhteydessä haastateltu asukas/kiinteistön omistaja

### Kulttuurihistorialliset arvot

Historiallinen arvo

sosiaalihistoria

Arvojen perustelu

Ilmeeltään moderni tontti, jolla 1939 valmistunut kahden perheen paritalo ja samanikäinen piharakennus. Rakennusten alkuperäiset muodot ja rakennusmateriaalit, kuten piharakennuksen puurunkoiset ikkunat ja julkisivulaudoitus, molempien avokuistit ovat säilyneet kertoen ajan rakentamisen, asumisen ja elämisen tavasta. Osa valtakunnallisesti arvokasta aluekokonaisuutta.

Toimenpidesuosituks

Kohteen kulttuurihistoriallisesti ja maisemallisesti arvokkaat piirteet, joiden säilyminen on tärkeää:

Asuinrakennuksen rakennustyyppi: kahden perheen paritalo

Asuinrakennuksen runkomuoto, katon muoto, alkuperäistä vastaava katemateriaali (saunapelti), julkisivujen aukotus ja pihasivun avokuistit

Piharakennuksen runkomuoto, katon muoto, julkisivujen aukotus, alkuperäiset puurunkoiset ikkunat, julkisivulaudoitus

Pihan luonnolliset maastonmuodot

Pihan perinteinen kasvillisuus: orapihlaja-aita

Katuliittymien sijainti



kyy 247 : 124 Lasikasvihuone Erätie 23 pihan itäkulmassa  
Miia Hinnerichsen 17.03.2017



kyy 247 : 128 Erätie 23 pihaa pohjoisesta Miia  
Hinnerichsen 17.03.2017

### Rakennukset

Rakennetun ympäristön kohteeseen liittyvät rakennukset on listattu seuraavalta sivulta alkaen

## Erätie 23 , asuinrakennus -paritalo , 1



Erätie 23 paritalo koillisesta  
Miia Hinnerichsen 17.3.2017

Nimi	Erätie 23
Rakennustyyppi	asuinrakennus -paritalo
Rakennusnumero	1
Kiinteistötunnus	837-124-573-126
Osoite	Erätie 23
Nykyinen käyttö	asuintoiminnot
Alkuperäinen käyttö	asuintoiminnot
Rakentamisajan tarkkuus	vuosi
Rakentamisajan luku	1939
Rakentamisajan selite	rakennuslupakuvien signeerausvuosi 1935, valmistunut 1939
Suunnittelija	Martti Laihonen
Rungon muoto	suorakaide
Kerrosluke	kellarikerros + asuinkerros + ullakkokerros
Pohjakaava	keskeismuuri
Perustus	betoni -harkko
Runko	hirsi
Vuoraus	pystylauta-peiterimoitettu
Katemateriaali	pelti -saumattu
Katon muoto	satula
Kuisti	avokuisti
Kuistin kattomuoto	satulakatto

#### Kuvaus ja historia

Tontin lounaisreunalla, lähellä Erätien reunaa, kylki tielle päin sijaitseva puolitoistakerroksinen, pohjaltaan suorakaide, kahden perheen paritalo, jossa on hirsirunko, betoniperustus ja harjakatto.

Rakennuksen on suunnitellut Martti Laihonen 1935. Talo on lähes samanlainen kuin Erätie 21 ja 25. Rakennuksessa on ollut pääkerroksessa omistajien asunnot ja ullakolla kaksi vuokralaisasuntoa. Pihasivulla on kaksi satulakattoista avokuistia, jolta on sisäänkäynnit asuntoihin. Rakennus on peruskorjattu 1980-luvun alussa, jolloin asunnon on



yhdistetty ja toistamiseen 1990-luvulla, jolloin kaikki julkisivumateriaalit on vanhaa mukaillen uusittu ja molemmille katonlappeille lisätty puolipyöreät lunetti-ikkunat.

#### Kulttuurihistorialliset arvot

Historiallinen arvo sosiaalihistoria

Arvojen perustelu ks. edellä kohteen arvojen perustelu



kyy 247 : 126 Erätie 23 paritalo lännestä Miia Hinnerichsen  
17.03.2017

#### Erätie 23 , piharakennus , 2



Erätie 23 piharakennus lännestä  
Miia Hinnerichsen 17.3.2017

Nimi	Erätie 23
Rakennustyyppi	piharakennus
Rakennusnumero	2
Kiinteistötunnus	837-124-573-126
Osoite	Erätie 23

Nykyinen käyttö	varastointi
Alkuperäinen käyttö	muu käyttö
Rakentamisajan tarkkuus	vuosi
Rakentamisajan luku	1939
Rakentamisajan selite	rakennuslupakuvien signeerausvuosi 1935, valmistunut 1939
Suunnittelija	Martti Laihonen
Rungon muoto	suorakaide
Kerrosluku	1
Perustus	betoni - valettu
Vuoraus	pystylauta-peiterimoitettu
Katemateriaali	huopa -saumattu
Katon muoto	pulpetti
Kuisti	avokuisti
Kuistin kattomuoto	pulpettikatto

#### Kuvaus ja historia

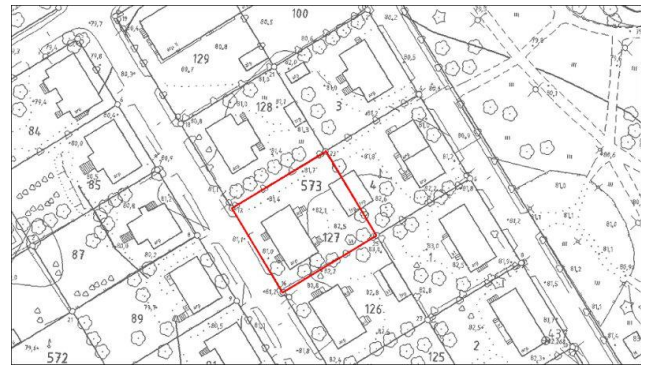
Pihan koillisrajalla sijaitseva piharakennus on suunniteltu rakennettavaksi yhteen naapuritontin vastaavan piharakennuksen kanssa. Naapuritontin piharakennusta ei kuitenkaan ole rakennettu. Rakennuslupakuvien mukaan piharakennus on rankorunkoinen ja siinä on ollut luoteispäädystä ulkokuone ja vaja ja kaakkoispäädystä pukuhuone, sauna ja pesutupa. 1950-luvun lopussa luoteispääty on muutettu avonaiseksi autotalliksi ja sen eteen on tehty kookas katos ja kaakkoispäättyyn askartelutilaa, jota on kuitenkin myöhemmin käytetty asuntona. Rakennuksessa on säilynyt alkuperäinen julkisivulaudoitus, ikkunat ja lounaissivun avokuisti.

#### Kulttuurihistorialliset arvot

Historiallinen arvo sosiaalihistoria

Arvojen perustelu ks. edellä kohteen arvojen perustelu

## Rakennetun ympäristön kohde Erätie 21 , 2017/0010



Erätie 21 sijainti kartalla. Pohjakartta: Tampereen kaupunki, kantakartta.

kyy 247 : 118 Erätie 21 etelästä Miia Hinnerichsen  
09.03.2017

Nimi	Erätie 21
Inventointinumero	2017/0010
Kunta	Tampere
Kaupunginosa	Nekala - XXIV
Kiinteistötunnus	837-124-573-127
Osoite	Erätie 21
Kohdetyyppi	asuinkiinteistö
Historiallinen tilatyyppi	tontti
Nykyinen tilatyyppi	tontti
Rakennusten lukumäärä	2
Inventointipäivämäärä	09.03.2017

#### Kuvaus

Erätien varressa, tien koillispuolella sijaitseva suorakaiteen muotoinen tontti, jolla 1936–37 rakennettu kahden perheen paritalo ja piharakennus.

#### Historia

Asuinrakennuksen kellarikerroksessa on toiminut aluksi Valion maitokauppa ja sittemmin pitkään Tiikkolan vaatekauppa.

#### Ympäristö ja pihapiiri

Tontin ympärillä samassa korttelissa on muita 1930-luvun lopulla rakennettuja paritaloja. Erätien toisella puolella on 1920–30-luvun paritaloja.

Tontti on rajattu vaihtelevasti orapihlaja-, angervo- ja pystylauta-aidoilla. Erätien puoleinen reuna on aitaamaton. Ajojtie pihaan on sorapintainen, samoin tien reunassa olevat autopaikat. Piha on nurmipintainen ja siellä kasvaa mm. pihlaja, tuijia, koristepensaita, marjapensaita ja perennoja. Lisäksi pihan kaakkoisreunalla on huvimaja, piharakennus ja sen edessä kestopuupatio. Piha on osin perinteinen.

#### Kirjalliset lähteet

Asemakaavat, Tampereen kaupunki.

Kartat: asemakartat, virastokartta, kantakartta, Tampereen kaupunki.

Maastokäyntivalokuvat, Miia Hinnerichsen.

Ortoilmakuvat, Maanmittauslaitos ja Tampereen kaupunki.

Rakennuslupa- ja muutoslupakuvat, Rakennusvalvonnan arkisto.

## Suulliset lähteet

Inventoinnin yhteydessä haastatellut kiinteistön omistajat

### Kulttuurihistorialliset arvot

Rakennushistoriallinen arvo	rakennusperinteinen
Historiallinen arvo	sosiaalihistoria taloushistoria
Arvojen perustelu	Osin perinteisen ilmeensä säilyttänyt tontti, jolla 1936–37 rakennettu kahden perheen paritalo ja samanikäinen piharakennus. Rakennusten alkuperäiset muodot ja rakennusmateriaalit, kuten piharakennuksen puurunkoiset ikkunat ja molempien julkisivulaudoitus ovat säilyneet kertoen ajan rakentamisen, asumisen ja elämisen tavasta. Asuinrakennuksen kellarikerroksessa on ollut liiketila, jossa on toiminut Valion maitokauppa ja myöhemmin vaateliike. Merkittävä osa valtakunnallisesti arvokasta aluekokonaisuutta.
Toimenpidesuosituks	Kohteen kulttuurihistoriallisesti ja maisemallisesti arvokkaat piirteet, joiden säilyminen on tärkeää:  Asuinrakennuksen rakennustyyppi: kahden perheen paritalo  Asuinrakennuksen runkomuoto, katon muoto, alkuperäistä vastaava katemateriaali (saumapelti), julkisivujen aukotus, julkisivulaudoitus ja pihisivun avokuistit.  Piharakennuksen runkomuoto, katon muoto, julkisivujen aukotus, alkuperäiset puurunkoiset ikkunat, julkisivulaudoitus  Pihan luonnolliset maastonmuodot ja perinteiset pinnat (sora/hiekka, nurmi)  Pihan perinteinen kasvillisuus:marjapensaat, perennat, orapihlaja-aita  Katuliittymän sijainti ja hiekka/sorapinta



kyy 247 : 119 Erätie 21 pihaa ja piharakennus etelästä Miia  
Hinnerichsen 09.03.2017

### Rakennukset

Rakennetun ympäristön kohteeseen liittyvät rakennukset on listattu seuraavalta sivulta alkaen



## Erätie 21 , asuinrakennus -paritalo , 1



Erätie 21 paritalo lännestä  
Miia Hinnerichsen 9.3.2017

Nimi	Erätie 21
Rakennustyyppi	asuinrakennus -paritalo
Rakennusnumero	1
Kiinteistötunnus	837-124-573-127
Osoite	Erätie 21
Nykyinen käyttö	asuintoiminnot
Alkuperäinen käyttö	asuintoiminnot liike-elämä
Rakentamisaajan tarkkuus	vuosi
Rakentamisaajan luku	1936
Rakentamisaajan selite	rakennuslupakuvien signeerausvuosi 1935, valmistunut 1936-1937
Suunnittelija	Martti Laihonen
Rungon muoto	suorakaide
Kerrosluke	kellarikerros + asuinkerros + ullakkokerros
Pohjakaava	keskeismuuri
Perustus	betoni - valettu
Runko	hirsi
Vuoraus	pystylauta-peiterimoitettu
Katemateriaali	pelti -saumattu
Katon muoto	satula
Kuisti	avokuisti
Kuistin kattomuoto	satulakatto

#### Kuvaus ja historia

Tontin lounaisreunalla, lähellä Erätien reunaa, kylki tielle päin sijaitseva puolitoistakerroksinen, pohjaltaan suorakaide, kahden perheen paritalo, jossa on hirsirunko, betoniperustus ja harjakatto.

Rakennuksen suunnittelijasta on kaksi tietoa: alkuperäiset rakennuslupakuvat on signeerannut Martti Laihonen 1935, mutta kiinteistön omistajien mukaan rakennuksen olisi suunnitellut rakennusmestari Urho Pietilä. Talo on lähes

samanlainen kuin Erätie 23 ja 25. Rakennuksessa on ollut pääkerroksessa omistajien asunnot ja ullakolla kaksi vuokralaisasuntoa. Erätien puoleisella katonlappeella on katon pystyikkuna. Pihasivulla on kaksi satulakattoista avokuistia, jolta on sisäänkäynnit asuntoihin.

Kellarikerroksessa talon länsikulmassa on toiminut Valion maitokauppa ja sittemmin pitkään Tiikkosen vaateliike, jossa myytiin mm. naisten puseroita ja hameita. Maitokaupan aikaisia sisäpintoja, kuten kaakeleita on kiinteistön omistajien kertoman mukaan säilynyt tiloissa. Liiketila hahmottuu yhä selkeästi sisäänkäynnistä ja kellarikerroksen suurista ikkunoista. Peltikate ja ikkunat on uusittu vanhan mallin mukaisesti. Rakennuksessa on säilynyt alkupeärinen huonejako, julkisivulaidoitus, alkuperäistä vastaava kate ja pihasivun avokuistit.

#### Kulttuurihistorialliset arvot

Rakennushistoriallinen arvo	rakennusperinteinen
Historiallinen arvo	sosiaalihistoria taloushistoria
Arvojen perustelu	ks. edellä kohteen arvojen perustelu



kyy 247 : 121 Erätie 21 paritalo koillisesta Miia  
Hinnerichsen 09.03.2017

#### Erätie 21 , piharakennus , 2



Erätie 21 piharakennus lännestä

Mia Hinnerichsen 9.3.2017

Nimi	Erätie 21
Rakennustyyppi	piharakennus
Rakennusnumero	2
Kiinteistötunnus	837-124-573-127
Osoite	Erätie 21
Nykyinen käyttö	varastointi
Alkuperäinen käyttö	muu käyttö
Rakentamisajan tarkkuus	vuosi
Rakentamisajan luku	1936
Rakentamisajan selite	rakennuslupakuvien signeerausvuosi 1935, valmistunut 1936-1937
Suunnittelija	Martti Laihonen
Rungon muoto	suorakaide
Kerrosluku	1
Perustus	betoni - valettu
Runko	tiilimuuraus
Vuoraus	vaakalauta
Katemateriaali	pelti- aalto
Katon muoto	pulpetti

#### Kuvaus ja historia

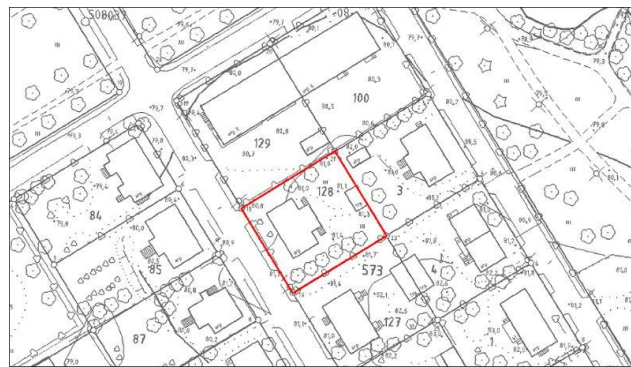
Pihan koillisrajalla sijaitseva piharakennus on rakennettu yhteen naapuritontin piharakennuksen kanssa.

Rakennuslupakuvien mukaan se on tiilirunkoinen kahden auton autotalli. Autotalleihin on ollut pariovet rakennuksen kummassakin päädyssä. Lounasisivulla on ovi lämmityshuoneeseen. Rakennus ei ole autotallikäytössä. Sen kaakkoispäätyn on tehty matala kevytrakenteinen katoskylkiäinen. Piharakennus on katemateriaalin vaihtamista lukuun ottamatta ulkoisesti säilyttänyt hyvin alkuperäiset julkisivumateriaalinsa ja ilmeensä.

#### Kulttuurihistorialliset arvot

Rakennushistoriallinen arvo	rakennusperinteinen
Historiallinen arvo	sosiaalihistoria
Arvojen perustelu	ks. edellä kohteen arvojen perustelu

## Rakennetun ympäristön kohde Erätie 19 , 2017/0011



Erätie 19 sijainti kartalla. Pohjakartta: Tampereen kaupunki, kantakartta.

ky 247 : 113 Erätie 19 lännessä Miia Hinnerichsen  
09.03.2017

Nimi	Erätie 19
Inventointinumero	2017/0011
Kunta	Tampere
Kaupunginosa	Nekala - XXIV
Kiinteistötunnus	837-124-573-128
Osoite	Erätie 19
Kohdetyyppi	asuinkiinteistö
Historiallinen tilatyyppe	tontti
Nykyinen tilatyyppe	tontti
Rakennusten lukumäärä	2
Inventointipäivämäärä	09.03.2017

#### Kuvaus

Erätien varressa, tien koillispuolella sijaitseva suorakaiteen muotoinen tontti, jolla 1938 rakennettu kahden perheen paritalo.

#### Ympäristö ja pihapiiri

Tontin ympärillä samassa korttelissa on 1930-luvun lopulla rakennettuja paritaloja, lukuun ottamatta luodetta, missä on 1930-luvun lopulla rakennettu kaksikerroksinen puukerrostalo. Erätien toisella puolella on 1920-30-luvun paritaloja.

Tontti on rajattu vaihtelevasti orapihlaja-, angervo- ja sireeniäidalla sekä verkkoaidalla. Piha on jaettu asuntojen kesken väliaidalla. Pihaan on sorapintaiset ajotiet asuinrakennuksen molemmista päädyistä. Piha on nurmipintainen ja siellä kasvaa mm. lehmus, vaahtera, vanhoja hedelmäpuita, marjapensaita, koristepensaita ja perennoja. Lisäksi pihan koillisreunalla on 1960-luvun alussa vanhan piharakennuksen tilalle rakennettu asuntojen yhteinen pulpettikattoinen entinen pihasauna, jossa on varasto, eteinen, pukuhuone ja sauna. Piha on pääosin perinteinen.

#### Kirjalliset lähteet

Asemakaavat, Tampereen kaupunki.

Kartat: asemakartat, virastokartta, kantakartta, Tampereen kaupunki.



Maastokäyntivalokuvat, Miia Hinnerichsen.

Ortoilmakuvat, Maanmittauslaitos ja Tampereen kaupunki.

Rakennuslupa- ja muutoslupakuvat, Rakennusvalvonnan arkisto.

#### Suulliset lähteet

Inventoinnin yhteydessä haastateltu asukas/kiinteistön omistaja

#### Kulttuurihistorialliset arvot

Rakennushistoriallinen arvo	rakennusperinteinen
Historiallinen arvo	sosiaalihistoria
Arvojen perustelu	Pääosin perinteisen ilmeensä säilyttänyt tontti, jolla 1938 rakennettu kahden perheen paritalo. Rakennuksen alkuperäiset rakennusmateriaalit, kuten julkisivulaudoitus ja puurunkoiset ikkunat ovat säilyneet kertoen ajan rakentamisen, asumisen ja elämisen tavasta. Merkittävä osa valtakunnallisesti arvokasta aluekokonaisuutta.
Toimenpidesuositukset	Kohteen kulttuurihistoriallisesti ja maisemallisesti arvokkaat piirteet, joiden säilyminen on tärkeää:  Asuinrakennuksen rakennustyyppi: kahden perheen paritalo  Asuinrakennuksen runkomuoto, katon muoto, julkisivujen aukotus, alkuperäiset puurunkoiset ikkunat ja julkisivulaudoitus.  Pihan luonnolliset maastonmuodot ja perinteiset pinnat (sora/hiekka, nurmi)  Pihan perinteinen kasvillisuus: omena- ja luumupuut, marjapensaat, perennat, orapihlaja-aita  Katuliittymien sijainti ja hiekka/sorapinta



kyy 247 : 114 Erätie 19 pihaa etelään Miia Hinnerichsen  
09.03.2017



kyy 247 : 115 Erätie 19 piharakennus etelästä Miia  
Hinnerichsen 09.03.2017

#### Rakennukset

Rakennetun ympäristön kohteeseen liittyvät rakennukset on listattu seuraavalta sivulta alkaen



## Erätie 19 , asuinrakennus -paritalo , 1



Erätie 19 paritalo etelästä

Miia Hinnerichsen 9.3.2017

Nimi	Erätie 19
Rakennustyyppi	asuinrakennus -paritalo
Rakennusnumero	1
Kiinteistötunnus	837-124-573-128
Osoite	Erätie 19
Nykyinen käyttö	asuintoiminnot
Alkuperäinen käyttö	asuintoiminnot
Rakentamisajan tarkkuus	vuosi
Rakentamisajan luku	1938
Rakentamisajan selite	rakennuslupakuvien signeerausvuosi
Suunnittelija	A.O. Hakanen
Rungon muoto	suorakaide
Kerrosluke	kellarikerros + asuinkerros + ullakkokerros
Pohjakaava	keskeismuuri
Perustus	betoni - valettu
Runko	hirsi
Vuoraus	pystylauta-peiterimoitettu
Katemateriaali	pelti -profiloitu
Katon muoto	satula
Kuisti	umpikuisti
Kuistin kattomuoto	aumakatto

## Kuvaus ja historia

Tontin lounaisreunalla, lähellä Erätien reunaan, kylki tielle päin sijaitseva puolitoistakerroksinen, pohjaltaan suorakaide, kahden perheen paritalo, jossa on hirsirunko, betoniperustus ja harjakatto.

Rakennuksen on suunnitellut A.O. Hakanen 1938. Erätien puoleisella katonlappella on pieni katon pystyikkuna. Julkisivuja kiertää kerroslista. Pihasivulla on ollut nykyistä pienempi umpikuisti, jolta on ollut sisäänkäynnit molempiin asuntoihin ja yhdet portaat koillisesta. Nykyinen alkuperäistä suurempi umpikuisti on rakennettu

2000-luvun alussa. Sisäänkäynnit asuntoihin ovat kuistin päädyistä. Kellarikerrokseen on rakennuslupien mukaan tehty sauna 1950-luvun alussa. Rakennus on ulkoisesti säilyttänyt pääosin alkuperäisen asunsa ja rakennusmateriaalit, ainoastaan katemateriaali on vaihdettu tiilikuvioituksi pelliksi ja pihasivun kuisti on uusittu.

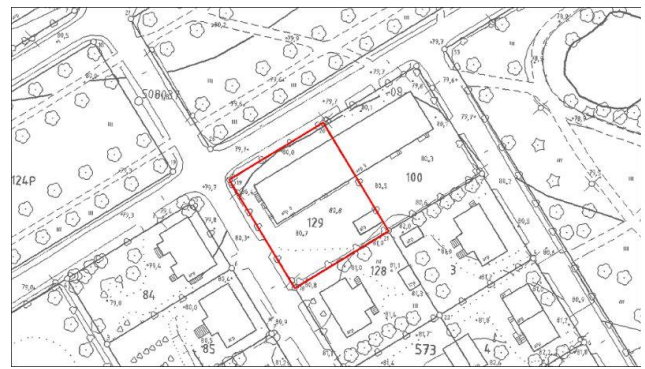
#### Kulttuurihistorialliset arvot

Rakennushistoriallinen arvo rakennusperinteinen  
Historiallinen arvo sosiaalihistoria  
Arvojen perustelu ks. edellä kohteen arvojen perustelu



kyy 247 : 117 Erätie 19 paritalo koillisesta Miia  
Hinnerichsen 09.03.2017

## Rakennetun ympäristön kohde Erätie 17 , 2017/0012



Erätie 17 sijainti kartalla. Pohjakartta: Tampereen kaupunki, kantakartta.

ky 247 : 106 Erätie 17 etelästä Miia Hinnerichsen  
09.03.2017

Nimi	Erätie 17
Inventointinumero	2017/0012
Kunta	Tampere
Kaupunginosa	Nekala - XXIV
Kiinteistötunnus	837-124-573-129
Osoite	Erätie 17
Kohdetyyppi	asuinkiinteistö
Historiallinen tilatyyppi	tontti
Nykyinen tilatyyppi	tontti
Rakennusten lukumäärä	2
Inventointipäivämäärä	09.03.2017

#### Kuvaus

Erätien ja Viinikanpuiston kulmauksessa, Erätien koillispuolella sijaitseva suorakaiteen muotoinen tontti, jolla 1930-40-lukujen taitteessa rakennettu kaksikerroksinen puukerrostalo.

#### Ympäristö ja pihapiiri

Tontin lähiympäristössä on 1920-luvun ja 1930-luvun lopun paritaloja. Koillisessa on kaksikerroksinen puukerrostalo ja luoteispuolella 1940-50-luvun taitteessa rakennettu Viinikanpuisto.

Tonttia on rajattu orapihlaja-aidalla. Pihassa kasvaa muutamia vaahteroita ja sireenejä. Ajojtie pihaan, parkkipaikat ja sisäänkäyntien edustat ovat sorapintaiset. Muutoin piha on nurmella. Piha on pääosin perinteinen.

#### Kirjalliset lähteet

Asemakaavat, Tampereen kaupunki.

Kartat: asemakartat, virastokartta, kantakartta, Tampereen kaupunki.

Maastokäyntivalokuvat, Miia Hinnerichsen.

Ortoilmakuvat, Maanmittauslaitos ja Tampereen kaupunki.

Rakennuslupa- ja muutoslupakuvat, Rakennusvalvonnan arkisto.

### Kulttuurihistorialliset arvot

Rakennushistoriallinen arvo	rakennusperinteinen
Historiallinen arvo	sosiaalihistoria
Ympäristöarvo	maisemallisesti keskeinen sijainti
Arvojen perustelu	Pääosin perinteisen ilmeensä säilyttänyt tontti, jolla 1930-40-luvun vaihteessa rakennettu puukerrostalo ja samanikäinen piharakennus. Rakennusten perusmuoto, pääosa julkisivumateriaaleista, tilajako ja porrashuoneiden sisäänkäyntikatokset ovat säilyneet kertoen ajan rakentamisen, asumisen ja elämisen tavasta. Maisemallisesti merkittävä sijainti Erätien ja Viinikanpuiston kulmauksessa, puiston reunalla. Merkittävä osa valtakunnallisesti arvokasta aluekokonaisuutta.
Toimenpidesuositukset	Kohteen kulttuurihistoriallisesti ja maisemallisesti arvokkaat piirteet, joiden säilyminen on tärkeää:  Asuinrakennuksen rakennustyyppi: kaksikerroksinen puukerrostalo  Asuinrakennuksen runkomuoto, katon muoto, saumapelikate, lunetti-ikkunat, julkisivujen aukotus, julkisivulaudoitus, porrashuoneiden sisäänkäyntikatokset, alkuperäiset porrashuoneiden sisätilojen pintamateriaalit ja välivet  Piharakennuksen runkomuoto, katon muoto, julkisivujen aukotus, alkuperäiset puurunkoiset ikkunat, julkisivulaudoitus  Pihan luonnolliset maastonmuodot ja perinteiset pinnat (sora/hiekka, nurmi)  Pihan perinteinen kasvillisuus: nurmi, sireeni, orapihlaja-aita  Katuliittymän sijainti ja hiekka/sorapinta



kyy 247 : 107 Erätie 17 pihaa koillisesta Miia Hinnerichsen  
09.03.2017

### Rakennukset

Rakennetun ympäristön kohteeseen liittyvät rakennukset on listattu seuraavalta sivulta alkaen



## Erätie 17 , asuinrakennus - kerrostalo , 1



Erätie 17 puukerrostalo lännestä  
Miia Hinnerichsen 9.3.2017

Nimi	Erätie 17
Rakennustyyppi	asuinrakennus - kerrostalo
Rakennusnumero	1
Kiinteistötunnus	837-124-573-129
Osoite	Erätie 17
Nykyinen käyttö	asuintoiminnot
Alkuperäinen käyttö	asuintoiminnot
Rakentamisajan tarkkuus	vuosi
Rakentamisajan luku	1938
Rakentamisajan selite	rakennuslupakuvien signeerausvuosi
Suunnittelija	Urho Pietilä
Rungon muoto	suorakaide
Kerrosluke	kellarikerros + 2 asuinkerrosta + ullakkokerros
Perustus	betoni - valettu
Runko	hirsi
Vuoraus	pystylauta-peiterimoitettu
Katemateriaali	pelti -saumattu
Katon muoto	auma

#### Kuvaus ja historia

Tontin luoteisreunalla, lähellä Viinikanpuiston reunaa, pääty Erätielle päin sijaitseva kaksikerroksinen, pohjaltaan suorakaide puukerrostalo, jossa on hirsirunko, betoniperustus ja aumakatto.

Rakennuksen on suunnitellut rakennusmestari Urho Pietilä 1938. Se on rakennettu koillispuolelta yhteen naapuritontin kerrostalon kanssa. Porrashuoneita on kolme. Niistä kahteen on sisäänkäynnit pihaväliltä ja yhteen Erätien puoleisesta puolelta. Talossa on alkujaan ollut 12 asuntoa, kooltaan 1-2 huonetta, keittiö tai keittokomero, eteinen ja wc. Asuinkerrosten pohjaratkaisut ovat identtiset. Ullakko on alkujaan ollut avointa rakentamatonta tilaa ja kellarissa on ollut runsaasti avointa rakentamatonta tilaa, huoneistokohtaiset talouskellarit, pesutupa ja yhteinen varastotila/askartelutila.



Taloon on tehty keskuslämmitys 1960-luvun lopussa, jolloin pihan alle on kaivettu öljysäiliö ja kellariin tehty kattilahuone ja lämminvesivaraaja. 1970-luvulla kellariin on pesutuvan tilalle tehty pukuhuone, pesuhuone ja sauna. Asuinhuoneiden ja porrashuoneiden ikkunat ja porrashuoneiden ulko-ovet on vaihdettu. Rakennuksessa on säilynyt saumapeltikate, lunetti-ikkunat, julkisivujen alkuperäinen pystyrimalaudoitus, porrashuoneiden sisäänkäyntejä suojaavat pienet katokset, porrashuoneiden sisäkattojen panelointi ja väliovet. Rakennuksessa on nähtävillä joitain 1920-30-lukujen puutaloklassismin piirteitä, kuten aumakatto ja lunetti-ikkunat.

#### Kulttuurihistorialliset arvot

Rakennushistoriallinen arvo	rakennusperinteinen
Historiallinen arvo	sosiaalihistoria
Ympäristöarvo	maisemallisesti keskeinen sijainti
Arvojen perustelu	ks. edellä kohteen arvojen perustelu



kyy 247 : 109 Erätie 17 sisäänkäynti porrashuoneeseen puukerrostalon lounaispäädyssä Miia Hinnerichsen 09.03.2017



kyy 247 : 110 Erätie 17 puukerrostalon porrashuone Miia Hinnerichsen 09.03.2017

Erätie 17 , piharakennus , 2



Erätie 17 piharakennus lounaasta  
Miia Hinnerichsen 9.3.2017

Nimi	Erätie 17
Rakennustyyppi	piharakennus
Rakennusnumero	2
Kiinteistötunnus	837-124-573-129
Osoite	Erätie 17
Nykyinen käyttö	varastointi
Alkuperäinen käyttö	varastointi
Rakentamisajan tarkkuus	vuosi
Rakentamisajan luku	1938
Rakentamisajan selite	rakennuslupakuvien signeerausvuosi
Suunnittelija	Urho Pietilä
Rungon muoto	suorakaide
Kerrosluku	1
Perustus	betoni - valettu
Runko	tiilimuuraus
Vuoraus	vaakalauta
Katemateriaali	pelti -saumattu
Katon muoto	satula

#### Kuvaus ja historia

Pihan koillisrajalla sijaitseva piharakennus on suunniteltu rakennettavaksi yhteen naapuritontin vastaavan piharakennuksen kanssa. Rakennuslupakuvien mukaan se on tiilirunkoinen autotalli. Piharakennus on ulkoisesti säilyttänyt hyvin alkuperäiset julkisivumateriaalinsa ja ilmeensä.

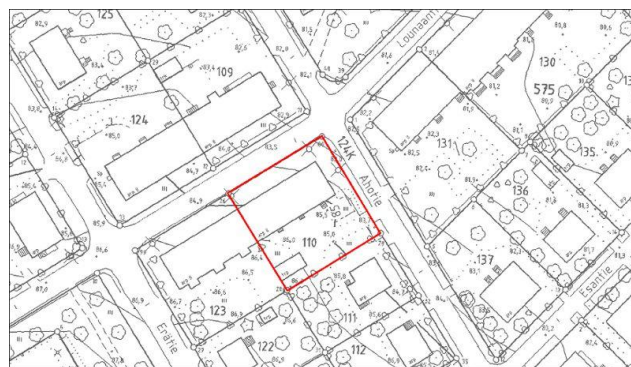
#### Kulttuurihistorialliset arvot

Rakennushistoriallinen arvo	rakennusperinteinen
Historiallinen arvo	sosiaalihistoria
Arvojen perustelu	ks. edellä kohteen arvojen perustelu



kyy 247 : 112 Erätie 17 piharakennus koillisesta Miia  
Hinnerichsen 09.03.2017

## Rakennetun ympäristön kohde Ahotie 22 ( Lounaantie 6 ) , 2017/0013



Ahotie 22 sijainti kartalla. Pohjakartta: Tampereen kaupunki, kantakartta.

kyk 247 : 46 Ahotie 22 idästä Miia Hinnerichsen  
10.03.2017

Nimi	Ahotie 22 ( Lounaantie 6 )
Inventointinumero	2017/0013
Kunta	Tampere
Kaupunginosa	Nekala - XXIV
Kiinteistötunnus	837-124-574-110
Osoite	Ahotie 22 ( Lounaantie 6 )
Kohdetyyppi	asuinkiinteistö
Historiallinen tilatyyppi	tontti
Nykyinen tilatyyppi	tontti
Rakennusten lukumäärä	2
Inventointipäivämäärä	10.03.2017

#### Kuvaus

Ahotien ja Lounaantien kulmauksessa, Ahotien lounaispuolella sijaitseva suorakaiteen muotoinen tontti, jolla 1940-luvun puoliväissä rakennettu kaksikerroksinen puukerrostalo ja samanikäinen autotalli.

#### Historia

Asuinkerrostalon ylemmässä pääosin maanpäällisessä kellarikerroksessa on ollut liiketiloja, joissa on toiminut talon suunnittelijan, rakentajan ja pitkäaikaisen omistajan, Pietilän kauppa. Vielä 1990-2000-luvuilla liiketilassa toimi Ola-myynti. Liiketilat ovat yhä helposti hahmotettavissa tienpuolisista sisäänkäynneistä ja näyteikkunoista.

#### Ympäristö ja piha-alue

Tontin lähiympäristössä on 1930-luvun lopun pientaloja, 1930-40-luvun vaihteen paritaloja ja Lounaantien varressa saman ikäisiä kaksikerroksisia pienkerrostaloja. Luoteispuolella on entinen asuin- ja tehdasrakenus. Pohjoispuolella on 1953 rakennettu Lampipuisto.

Rinnetonttia on rajattu orapihlaja-aidalla. Ahotie pihaan ja sisäänkäyntien edustat ovat sorapintaiset. Muutoin piha on nurmella. Siellä kasvaa muutamia sireenejä. Piha on perinteinen.

#### Kaava

1935

## Kirjalliset lähteet

Asemakaavat, Tampereen kaupunki.

Kartat: asemakartat, virastokartta, kantakartta, Tampereen kaupunki.

Maastokäyntivalokuvat, Miia Hinnerichsen.

Ortoilmakuvat, Maanmittauslaitos ja Tampereen kaupunki.

Rakennuslupa- ja muutoslupakuvat, Rakennusvalvonnan arkisto.

## Suulliset lähteet

Inventoinnin yhteydessä haastateltu asunto-osakeyhtiön pitkäaikainen asukas.

## Kulttuurihistorialliset arvot

Rakennushistoriallinen arvo	rakennusperinteinen
Historiallinen arvo	soiaalihistoria taloushistoria
Ympäristöarvo	maisemallisesti keskeinen sijainti
Arvojen perustelu	Perinteisen ilmeensä säilyttänyt tontti, jolla 1940-luvun puolivälissä rakennettu puukerrostalo ja samanikäinen piharakennus. Rakennusten perusmuoto, pääosa julkisivumateriaaleista, tilajako ja porrashuoneiden sisäänkäyntikatokset ovat säilyneet kertoen ajan rakentamisen, asumisen ja elämisen tavasta. Kerrostalon kellarikerroksessa on ollut liiketiloja jotka ovat yhä hahmotettavissa sisäänkäynneistä ja näyteikkunoista. Maisemallisesti erittäin merkittävä sijainti rinteessä, Ahotien ja Lounaantien kulmauksessa, Lampipuiston kulmassa. Merkittävä osa valtakunnallisesti arvokasta aluekokonaisuutta.
Toimenpidesuositukset	Kohteen kulttuurihistoriallisesti ja maisemallisesti arvokkaat piirteet, joiden säilyminen on tärkeää:  Asuinrakennuksen rakennustyyppi: kaksikerroksinen puukerrostalo  Asuinrakennuksen runkomuoto, katon muoto, julkisivujen aukotus, julkisivulaudoitus, pyöröikkunat, porrashuoneiden sisäänkäyntikatokset, ulko-ovet ja alkuperäiset porrashuoneiden sisätilojen pintamateriaalit  Piharakennuksen runkomuoto, katon muoto, julkisivujen aukotus, alkuperäiset puurunkoiset ikkunat, julkisivulaudoitus  Pihan luonnolliset maastonmuodot ja perinteiset pinnat (sora/hiekka, nurmi)  Pihan perinteinen kasvillisuus: nurmi, sireeni, orapihlaja-aita  Katuliittymän sijainti ja hiekka/sorapinta

## Rakennukset

Rakennetun ympäristön kohteeseen liittyvät rakennukset on listattu seuraavalta sivulta alkaen



## Ahotie 22 , asuinrakennus - kerrostalo , 1



Ahotie 22 puukerrostalo etelästä  
Miia Hinnerichsen 13.3.2017

Nimi	Ahotie 22
Rakennustyyppi	asuinrakennus - kerrostalo
Rakennusnumero	1
Kiinteistötunnus	837-124-574-110
Osoite	Ahotie 22
Nykyinen käyttö	asuintoiminnot
Alkuperäinen käyttö	asuintoiminnot liike-elämä
Rakentamisaajan tarkkuus	vuosi
Rakentamisaajan luku	1945
Rakentamisaajan selite	rakennuslupakuvien signeerausvuosi
Korjausvuodet	1954 itäpäätty
Suunnittelija	Urho Pietilä
Rungon muoto	suorakaide
Kerrosluke	kellarikerros (osin 2) + 2 asuinkerrosta + ullakkokerros
Perustus	betoni - valettu
Runko	rankorakenne
Vuoraus	pystylauta-peiterimoitettu
Katemateriaali	pelti -saumattu
Katon muoto	auma

#### Kuvaus ja historia

Tontin luoteisreunalla, lähellä Lounaantien reunaa, päätty Ahotielle päin sijaitseva kaksikerroksinen, pohjaltaan suorakaide puukerrostalo, jossa on rankorunko, betoniperustus ja aumakatto.

Rakennuksen on suunnitellut rakennusmestari Urho Pietilä 1945. Pietilä myös omisti rakennuksen pitkään. Se on rakennettu lounaispäädyssä yhteen naapuritontin kerrostalon kanssa. Porrashuoneita on kolme. Niihin on sisäänkäynnit pihasivulta. Sisäänkäynneillä on kolmiopäättyiset katokset ja orrashuoneissa pyöikkunat. Talossa on alkujaan ollut 12 asuntoa, jotka ovat yksiöitä (huone+keittiö+eteinen+wc). Asuinkerrosten pohjaratkaisut ovat identtiset. Ullakolla on alkujaan ollut huoneistokohtaiset varastot sekä avointa tilaa. Kellarissa on alkujaan ollut

avointa rakentamatonta tilaa, huoneistokohtaiset talouskellarit, kaksi työhuonetta sekä pesutupa ja mankelihuone, joihin on ollut sisäänkäynnit Lounaantien puolelta ja Ahontien puoleisesta päädyistä.

Koillispäättyyn on 1954 tehty alempi kellarikerros ja sinne asuntojen talouskellarit ja keskuslämmityksen kattilahuone ja polttoainevarasto. Ylemmän pääosin maanpäällisen kellarikerrokseen on tullut liiketiloja ja niille suuremmat näyteikkunat Lounaantien puolelle. Samalla uunit on poistettu koko talosta. 1970-80-luvuilla ylempään kellarikerrokseen on tehty sauna ja osa liiketiloista muutettu asunnoiksi ja loputkin 2000-luvulla. Asuinhuoneiden ikkunat on vaihdettu vanhan mallin mukaisesti ja peltikate uusittu. Ikkunat ovat pihan puolella kapeammat symmetriset kaksijakoiset ja kadun puolella epäsymmetriset, tuuletusikkunalliset.

Rakennuksessa on säilynyt mm. rakennuksen perusmuoto, julkisivujen alkuperäinen aukotus, julkisivulaudoitus, pihasivulla porrashuoneiden sisäänkäyntejä suojaavat pienet katokset ja betonportaajat, porrashuoneiden ulko-ovet, porrashuoneiden sisätilojen pintamateriaalit sekä asuinkerrosten huonejako.

#### Kulttuurihistorialliset arvot

Rakennushistoriallinen arvo	rakennusperinteinen
Historiallinen arvo	sosiaalihistoria taloushistoria
Ympäristöarvo	maisemallisesti keskeinen sijainti
Arvojen perustelu	ks. edellä kohteen arvojen perustelu



ky 247 : 49 Ahotie 22 puukerrostalo pohjoisesta Miia Hinnerichsen 13.03.2017

#### Ahotie 22 , piharakennus , 2



Ahotie 22 piharakennus pohjoisesta  
Miia Hinnerichsen 13.3.2017

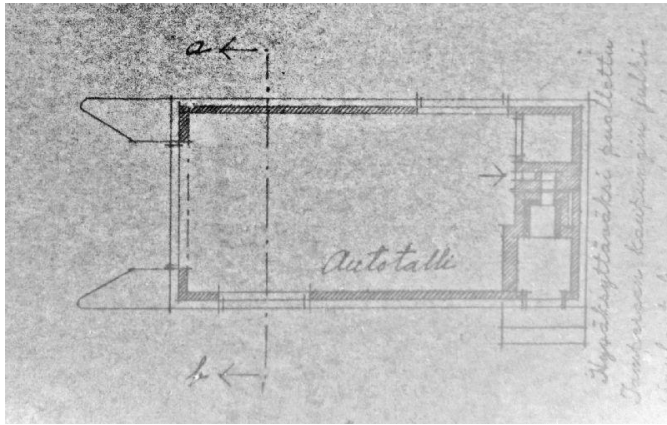
Nimi	Ahotie 22
Rakennustyyppi	piharakennus
Rakennusnumero	2
Kiinteistötunnus	837-124-574-110
Osoite	Ahotie 22
Alkuperäinen käyttö	varastointi
Rakentamisajan tarkkuus	vuosi
Rakentamisajan luku	1945
Rakentamisajan selite	rakennuslupakuvien signeerausvuosi
Suunnittelija	Urho Pietilä
Rungon muoto	suorakaide
Kerrosluku	1
Perustus	betoni - valettu
Runko	tiilimuuraus
Vuoraus	pystylauta-peiterimoitettu
Katemateriaali	pelti -saumattu
Katon muoto	satula

#### Kuvaus ja historia

Pihan lounaisrajalla sijaitseva piharakennus on suunniteltu rakennettavaksi yhteen naapuritontin vastaavan piharakennuksen kanssa. Rakennuslupakuvien mukaan se on tiilirunkoinen autotalli. Luoteissivulla on ovi perähuoneeseen, joka on ilmeisesti ollut lämmityksen vaatima tekninen tila. Piharakennus on autotallin oven vaihtamista lukuun ottamatta ulkoisesti säilyttänyt hyvin alkuperäiset julkisivumateriaalinsa ja ilmeensä.

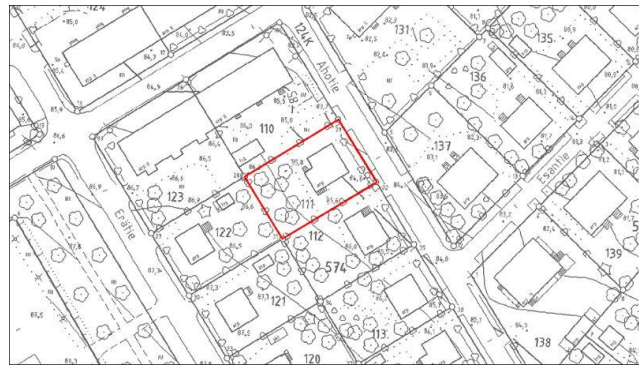
#### Kulttuurihistorialliset arvot

Rakennushistoriallinen arvo	rakennusperinteinen
Historiallinen arvo	sosiaalihistoria
Arvojen perustelu	ks. edellä kohteen arvojen perustelu



Autotallin pohjapiirros. Rakennuslupakuva: Tampereen kaupunki, Rakennusvalvonnan arkisto.

Rakennetun ympäristön kohde Ahotie 24 , 2017/0014



Ahotie 24 sijainti kartalla. Pohjakartta: Tampereen kaupunki, kantakartta.

kyy 247 : 50 Ahotie 24 pohjoisesta Miia Hinnerichsen  
13.03.2017

Nimi	Ahotie 24
Inventointinumero	2017/0014
Kunta	Tampere
Kaupunginosa	Nekala - XXIV
Kiinteistötunnus	837-124-574-111
Osoite	Ahotie 24
Kohdetyyppi	asuinkiinteistö
Historiallinen tilatyyppi	tontti
Nykyinen tilatyyppi	tontti
Rakennusten lukumäärä	1
Inventointipäivämäärä	10.03.2017

#### Kuvaus

Ahotien varressa, tien lounaispuolella sijaitseva suorakaiteen muotoinen tieltä lounaaseen nouseva rinnetontti, jolla 1935-1938 rakennettu yhden perheen pientalo.

#### Historia

Nekalan 1935 asemakaavassa kaavoitettu tontti, jonne 1935-1938 rakennettu yhden perheen pientalo. Rinteestä johtuen talossa on korkea sokkeli, jossa on rakennuslupakuvien perusteella toiminut 1950-60-luvuilla baari. Baari on myöhemmin muutettu saunatiloiksi. Piharakennukselle on haetty rakennuslupaa 1950, mutta se on jäänyt rakentamatta. Asuinrakennus on peruskorjattu 1970-luvun lopussa ja toistamiseen 2010-luvulla.

#### Ympäristö ja pihapiiri

Tonttia ympäröivät 1930-40-luvulla rakennetut asuintontit. Pohjois- ja luoteispuolilla on 2-kerroksisia puukerrostaloja, itäpuolella kahden perheen paritalo ja sivuilla saman kokoisia yhden perheen pientaloja. Ahotie kulkee tontin koillispuolitse.

Rinnetontti on ympäröity orapihlaja-aidalla. Sorapintaisella ajotiellä on graniittiset portinpylväät ja taivutetut metalliputkiportit. Piha on nurmipintainen ja siellä kasvaa vanhoja omenapuita, muutamia angervoja, marjapensaita ja perennoja (mm. vuorenkilpiä). Lisäksi pihassa on leikkimökki ja trampoliini. Piha on yleisilmeeltään pääosin perinteinen.



Kaava

1935

Kirjalliset lähteet

Asemakaavat, Tampereen kaupunki.

Kartat: asemakartat, virastokartta, kantakartta, Tampereen kaupunki.

Maastokäyntivalokuvat, Miia Hinnerichsen.

Ortoilmakuvat, Maanmittauslaitos ja Tampereen kaupunki.

Rakennuslupa- ja muutoslupakuvat, Rakennusvalvonnan arkisto.

### Kulttuurihistorialliset arvot

Historiallinen arvo

sosiaalihistoria

taloushistoria

Arvojen perustelu

Pääosin perinteisen ilmeensä säilyttänyt rinnetontti, jolla 1935–1938 rakennettu yhden perheen pientalo. Rakennuksen perusmuoto on säilynyt peruskorjauksista huolimatta kertoen 1930-luvun lopun rakentamisen, asumisen ja elämisen tavasta. Kellarikerroksessa on toiminut baari. Osa valtakunnallisesti merkittävää aluekokonaisuutta.

Toimenpidesuositukset

Kohteen kulttuurihistoriallisesti ja maisemallisesti arvokkaat piirteet, joiden säilyminen on tärkeää:

Asuinrakennuksen rakennustyyppi: yhden perheen pientalo

Asuinrakennuksen runkomuoto, julkisivujen aukotus, katon muoto

Pihan luonnolliset maastonmuodot

Pihan perinteinen kasvillisuus: marjapensaat, omenapuut, orapihlaja-aita

Ajotien paikka, hiekka/sorapinta, portinpylväät ja portit



ky 247 : 52 Ahotie 24 pihaa etelästä Miia Hinnerichsen  
13.03.2017

## Rakennukset

Rakennetun ympäristön kohteeseen liittyvät rakennukset on listattu seuraavalta sivulta alkaen

## Ahotie 24 , asuinrakennus - omakotitalo , 1



Ahotie 24 kaakosta  
Miia Hinnerichsen 13.3.2017

Nimi	Ahotie 24
Rakennustyyppi	asuinrakennus - omakotitalo
Rakennusnumero	1
Kiinteistötunnus	837-124-574-111
Osoite	Ahotie 24
Nykyinen käyttö	asuintoiminnot
Alkuperäinen käyttö	asuintoiminnot liike-elämä
Rakentamisajan tarkkuus	vuosi
Rakentamisajan luku	1935
Rakentamisajan selite	rakennuslupakuvien signeerausvuosi
Korjausvuodet	1938 korotus, 1978 ja 2010-luku peruskorjaus
Rungon muoto	suorakaide
Kerrosluvu	kellarikerros + asuinkerros + ullakkokerros
Pohjakaava	keskeismuuri
Perustus	betoni - valettu
Runko	hirsi
Vuoraus	vaakalauta
Katemateriaali	pelti -profiloitu
Katon muoto	satula
Kuisti	umpikuisti
Kuistin kattomuoto	pulpettikatto

#### Kuvaus ja historia

Tontin koillispuolella lähellä katulinjaa kylki kadulle päin sijaitseva pienehkö, noppamainen, pohjaltaan neliö yhden perheen pientalo, jossa on hirsirunko, betoniperustus ja harjakatto.

Rakennuksen on suunnitellut Bruno Laurila (?) 1935. Rakennus on suunniteltu alkujaan yksikerroksiseksi, mutta sitä on korotettu puolitoistakerroksiseksi todennäköisesti jo rakennusaikana 1938. Kellarikerrokseen on 1949

suunniteltu saunan tilalle baari, se on yhä hahmotettavissa kivijalan kookkaista ikkunoista, vaikka ovi onkin poistettu. Kuistin laajennus on suunniteltu 1952. Baarin tilat on 1974 muutettu takaisin saunatiloiksi. Laajalle peruskorjaukselle on haettu rakennuslupaa 1978. Toinen peruskorjaus on tehty 2010-luvulla.

Rakennuksen julkisivujen kaikki rakennusmateriaalit on vaihdettu, kuisti laajennettu, vaakalaudoitus 1970-luvulle tyypillinen tumman ruskea, mutta talon perusmuoto on säilynyt tunnistettavana.

#### Kulttuurihistorialliset arvot

Historiallinen arvo sosiaalihistoria  
taloushistoria

Arvojen perustelu ks. edellä kohteen arvojen perustelu



kyy 247 : 51 Ahotie 24 lounaasta Miia Hinnerichsen  
13.03.2017

## Rakennetun ympäristön kohde Ahotie 26 , 2017/0015



Ahotie 26 sijainti kartalla. Pohjakartta: Tampereen kaupunki, kantakartta.

ky 247 : 54 Ahotie 26 pohjoisesta Miia Hinnerichsen  
13.03.2017

Nimi	Ahotie 26
Inventointinumero	2017/0015
Kunta	Tampere
Kaupunginosa	Nekala - XXIV
Kiinteistötunnus	837-124-574-112
Osoite	Ahotie 26
Kohdetyyppi	asuinkiinteistö
Historiallinen tilatyyppi	tontti
Nykyinen tilatyyppi	tontti
Rakennusten lukumäärä	1
Inventointipäivämäärä	10.03.2017

#### Kuvaus

Ahotien varressa, tien lounaispuolella sijaitseva suorakaiteen muotoinen tieltä lounaaseen nouseva rinnetontti, jolla 1935 rakennettu yhden perheen pientalo.

#### Historia

Nekalan 1935 asemakaavassa kaavoitettu tontti, jonne 1935 rakennettu yhden perheen pientalo. Alkuperäisissä rakennuslupakuvissa mainittu piharakennus on jäänyt rakentamatta. Asuinrakennus on peruskorjattu 1980-luvulla, julkisivulaudoitus on vaihdettu 2007.

#### Ympäristö ja pihapiiri

Tonttia ympäröivät 1930-40-luvulla rakennetut asuintontit. Koillispuolella on kahden perheen paritalo ja muilla sivuilla saman kokoisia yhden perheen pientaloja. Ahotie kulkee tontin koillispuolitse.

Rinnetontti on ympäröity orapihlaja-aidalla. Sorapintaisella ajotiellä on jäljellä toinen graniittinen portinpylväs. Talon lounasisivulle on rakennettu melko kookas patio. Piha on nurmipintainen ja siellä kasvaa muutamia nuoria hedelmäpuita, kookkaita tuijia, mänty ja muutamia koristepensaita (sireeni, angervo). Lisäksi pihassa on pieni uudehko pihavaja ja pressuautovaja. Piha on yleisilmeeltään melko moderni.



## Kaava

1935

## Kirjalliset lähteet

Asemakaavat, Tampereen kaupunki.

Kartat: asemakartat, virastokartta, kantakartta, Tampereen kaupunki.

Maastokäyntivalokuvat, Miia Hinnerichsen.

Ortoilmakuvat, Maanmittauslaitos ja Tampereen kaupunki.

Rakennuslupa- ja muutoslupakuvat, Rakennusvalvonnan arkisto.

## Suulliset lähteet

Inventoinnin yhteydessä haastatellut asukkaat/kiinteistön omistajat.

## Kulttuurihistorialliset arvot

Rakennushistoriallinen arvo

rakennusperinteinen

Historiallinen arvo

sosiaalihistoria

Arvojen perustelu

Ilmeeltään ja kasvillisuudeltaan melko moderni rinnetontti, jolla 1935 rakennettu yhden perheen pientalo. Rakennuksen perusmuoto on säilynyt peruskorjauksista huolimatta kertoen 1930-luvun lopun rakentamisen, asumisen ja elämisen tavasta. Osa valtakunnallisesti merkittävää aluekokonaisuutta.

Toimenpidesuositukset

Kohteen kulttuurihistoriallisesti ja maisemallisesti arvokkaat piirteet, joiden säilyminen on tärkeää:

Asuinrakennuksen rakennustyyppi: yhden perheen pientalo

Asuinrakennuksen runkomuoto, julkisivujen aukotus, katon muoto ja katemateriaali (saumapelti)

Pihan luonnolliset maastonmuodot ja perinteiset pinnat

Pihan perinteinen kasvillisuus: hedelmäpuut, sireeni, orapihlaja-aita

Ajotien paikka, hiekka/sorapinta, portinpylväs

## Rakennukset

Rakennetun ympäristön kohteeseen liittyvät rakennukset on listattu seuraavalta sivulta alkaen

## Ahotie 26 , asuinrakennus - omakotitalo , 1



Ahotie 26 lounaasta  
Miia Hinnerichsen 13.3.2017

Nimi	Ahotie 26
Rakennustyyppi	asuinrakennus - omakotitalo
Rakennusnumero	1
Kiinteistötunnus	837-124-574-112
Osoite	Ahotie 26
Nykyinen käyttö	asuintoiminnot
Alkuperäinen käyttö	asuintoiminnot
Rakentamisajan tarkkuus	vuosi
Rakentamisajan luku	1935
Rakentamisajan selite	rakennuslupakuvien signeerausvuosi
Korjausvuodet	peruskorjaus 1980-luku ja 2000-luku
Suunnittelija	Martti Laihonen
Rungon muoto	suorakaide
Kerrosluvu	kellarikerros + asuinkerros + ullakkokerros
Pohjakaava	keskeismuuri
Perustus	betoni - valettu
Runko	hirsi
Vuoraus	pystylauta-peiterimoitettu
Katemateriaali	pelti -saumattu
Katon muoto	satula
Kuisti	umpikuisti
Kuistin kattomuoto	aumakatto

#### Kuvaus ja historia

Tontin koillispuolella lähellä katulinjaa kylki kadulle päin sijaitseva pienehkö, noppamainen, pohjaltaan neliö yhden perheen pientalo, jossa on hirsirunko, betoniperustus ja harjakatto.

Rakennuksen on suunnitellut Martti Laihonen 1935. Peruskorjaukselle on haettu rakennuslupaa 1984. Julkisivulaudoitus on uusittu 2007.

Rakennuksen julkisivujen kaikki rakennusmateriaalit on saumapeltikatetta lukuun ottamatta vaihdettu, mutta talon perusmuoto on säilynyt tunnistettavana.

#### Kulttuurihistorialliset arvot

Rakennushistoriallinen arvo	rakennusperinteinen
Historiallinen arvo	sosiaalihistoria
Arvojen perustelu	ks. edellä kohteen arvojen perustelu

Rakennetun ympäristön kohde Ahotie 28 , 2017/0016



Ahotie 28 sijainti kartalla. Pohjakartta: Tampereen kaupunki, kantakartta.

Kyy 247 : 56 Ahotie 28 pohjoisesta Miia Hinnerichsen  
14.03.2017

Nimi	Ahotie 28
Inventointinumero	2017/0016
Kunta	Tampere
Kaupunginosa	Nekala - XXIV
Kiinteistötunnus	837-124-574-113
Osoite	Ahotie 28
Kohdetyyppi	asuinkiinteistö
Historiallinen tilatyyppi	tontti
Nykyinen tilatyyppi	tontti
Rakennusten lukumäärä	1
Inventointipäivämäärä	13.03.2017

#### Kuvaus

Ahotien varressa, tien lounaispuolella sijaitseva suorakaiteen muotoinen tieltä lounaaseen nouseva rinnetontti, jolla 1936 valmistunut yhden perheen pientalo.

#### Historia

Nekalan 1935 asemakaavassa kaavoitettu tontti, jolle 1936 valmistunut yhden perheen pientalo. Talo on säilynyt alkuperäisellä rakentajasuvulla. Asuinrakennusta on peruskorjattu 1970–80-luvuilla.

#### Ympäristö ja pihapiiri

Tonttia ympäröivät 1930–40-luvulla rakennetut asuintontit, paitsi itäpuolella, missä on 2010-luvulla valmistunut asuinrakennus. Pohjoispuolella on kahden perheen paritalo ja muilla sivuilla pienikokoisia yhden perheen pientaloja. Ahotie kulkee tontin koillispuolitse ja Esantie erkanelee tontin kohdalta koilliseen.

Rinnetontti on ympäröity orapihlaja-aidalla ja pihan takaosa verkkoaidalla. Ahotie pihaan on sorapintainen. Piha on nurmipintainen ja siellä kasvaa muutamia koivuja, vaahtera, vanhoja omenapuita, koristepensaita (sireeni, angervo) sekä perennoja. Piha on yleisilmeeltään ja kasvillisuudeltaan perinteinen.

#### Kaava

1935

#### Kirjalliset lähteet

Asemakaavat, Tampereen kaupunki.

Kartat: asemakartat, virastokartta, kantakartta, Tampereen kaupunki.

Maastokäyntivalokuvat, Miia Hinnerichsen.

Ortoilmakuvat, Maanmittauslaitos ja Tampereen kaupunki.

Rakennuslupa- ja muutoslupakuvat, Rakennusvalvonnan arkisto.


#### Suulliset lähteet

Inventoinnin yhteydessä haastateltu asukas/kiinteistön omistaja.

#### Kulttuurihistorialliset arvot

Rakennushistoriallinen arvo	rakennusperinteinen
Historiallinen arvo	sosiaalihistoria
Ympäristöarvo	maisemallisesti keskeinen sijainti
Arvojen perustelu	Hyvin perinteisen ilmeensä säilyttänyt rinnetontti, jolla 1936 valmistunut yhden perheen pientalo. Julkisivulaudoitus ja ikkunat on vaihdettu, rakennuksen ilme, perusmuoto ja saumapeltikatto ovat säilyneet kertoen 1930-luvun lopun rakentamisen, asumisen ja elämisen tavasta. Asuinrakennus muodostaa pääteaiheen Esantielle. Merkittävä osa valtakunnallisesti merkittävää aluekokonaisuutta.
Toimenpidesuosituks	Kohteen kulttuurihistoriallisesti ja maisemallisesti arvokkaat piirteet, joiden säilyminen on tärkeää:  Asuinrakennuksen rakennustyyppi: yhden perheen pientalo  Asuinrakennuksen runkomuoto, julkisivujen aukotus, katon muoto ja katemateriaali (saumapelti)  Pihan luonnolliset maastonmuodot ja pinnat  Pihan perinteinen kasvillisuus: omenapuut, sireeni, orapihlaja-aita  Ajotien paikka, hiekka/sorapinta





kyy 247 : 59 Ahotie 28 pihaa etelään Miia Hinnerichsen  
14.03.2017

#### Rakennukset

Rakennetun ympäristön kohteeseen liittyvät rakennukset on listattu seuraavalta sivulta alkaen

Ahotie 28 , asuinrakennus - omakotitalo , 1



Ahotie 28 kaakosta  
Miia Hinnerichsen 14.3.2017

Nimi	Ahotie 28
Rakennustyyppi	asuinrakennus - omakotitalo
Rakennusnumero	1
Kiinteistötunnus	837-124-574-113
Osoite	Ahotie 28
Nykyinen käyttö	asuintoiminnot
Alkuperäinen käyttö	asuintoiminnot
Rakentamisajan tarkkuus	vuosi
Rakentamisajan luku	1936
Rakentamisajan selite	rakennuslupakuvien signeerausvuosi 1935, valmistunut 1936
Suunnittelija	Martti Laihonen
Rungon muoto	suorakaide
Kerrosluke	kellarikerros + asuinkerros + ullakkokerros
Pohjakaava	keskeismuuri
Perustus	betoni - valettu
Runko	hirsi
Vuoraus	vaakalauta
Katemateriaali	pelti -saumattu
Katon muoto	satula

#### Kuvaus ja historia

Tontin koillispuolella lähellä katulinjaa kylki kadulle päin sijaitseva pienehkö, noppamainen, pohjaltaan neliö yhden perheen pientalo, jossa on hirsirunko, betoniperustus ja harjakatto.


Rakennuksen on suunnitellut Martti Laihonen 1935. Rakennusaikana on tehty muutos alkuperäiseen suunnitelmaan, jolloin ullakolle on lisätty huoneen ja keittokomeron asunto. Julkisivulaudoitus on uusittu 1970-80-luvulla, ikkunat vaihdettu alkuperäistä vastaavaksi ja sisäänvedetty kylmä kuisti rakennuksen länsikulmassa on muutettu lämpimäksi ja väliseiniä avattu eteisen puolelle.

Rakennuksen julkisivujen kaikki rakennusmateriaalit on saumapeltikatetta lukuun ottamatta vaihdettu, mutta talon

ilme ja perusmuoto ovat säilyneet tunnistettavina.

#### Kulttuurihistorialliset arvot

Rakennushistoriallinen arvo	rakennusperinteinen
Historiallinen arvo	sosiaalihistoria
Ympäristöarvo	maisemallisesti keskeinen sijainti
Arvojen perustelu	ks. edellä kohteen arvojen perustelu



kyy 247 : 58 Ahotie 28 lännestä Miia Hinnerichsen  
14.03.2017

Rakennetun ympäristön kohde Ahotie 30 , 2017/0017



Ahotie 30 sijainti kartalla. Pohjakartta: Tampereen kaupunki, kantakartta.

kyy 247 : 60 Ahotie 30 pohjoisesta Miia Hinnerichsen  
14.03.2017

Nimi	Ahotie 30
Inventointinumero	2017/0017
Kunta	Tampere
Kaupunginosa	Nekala - XXIV
Kiinteistötunnus	837-124-575-114
Osoite	Ahotie 30
Kohdetyyppi	asuinkiinteistö
Historiallinen tilatyyppi	tontti
Nykyinen tilatyyppi	tontti
Rakennusten lukumäärä	2
Inventointipäivämäärä	13.03.2017

#### Kuvaus

Ahotien varressa, tien lounaispuolella sijaitseva suorakaiteen muotoinen tieltä lounaaseen nouseva rinnetontti, jolla 1936 valmistunut yhden perheen pientalo.

#### Historia

Nekalan 1935 asemakaavassa kaavoitettu tontti, jolle 1930-luvun lopussa valmistunut yhden perheen pientalo. Pihan länsikulmaan on 1950–60-luvulla rakennettu pieni autovaja.

#### Ympäristö ja pihapiiri

Tonttia ympäröivät 1930–40-luvulla rakennetut asuintontit, paitsi koillispuolella, missä on 2010-luvulla valmistunut asuinrakennus. Pohjois- ja kaakkoispuolella on kahden perheen paritaloja ja muilla sivuilla pienikokoisia yhden perheen pientaloja. Ahotie kulkee tontin koillispuolitse.

Loivasti lounaaseen nouseva tontti on ympäröity orapihlaja-aidalla. Ahotie pihaan on sorapintainen. Piha on nurmipintainen ja siellä kasvaa vaahtera, vanhoja omenapuita, marjapensaita, koristepensaita (sireeni) sekä perennoja. Lisäksi pihalla on autovaja, leikkimökki, pieni puukatos ja trampoliini. Piha on yleisilmeeltään ja kasvillisuudeltaan perinteinen.



Kaava

1935

Kirjalliset lähteet

Asemakaavat, Tampereen kaupunki.

Kartat: asemakartat, virastokartta, kantakartta, Tampereen kaupunki.

Maastokäyntivalokuvat, Miia Hinnerichsen.

Ortoilmakuvat, Maanmittauslaitos ja Tampereen kaupunki.

Rakennuslupa- ja muutoslupakuvat, Rakennusvalvonnan arkisto.

#### Kulttuurihistorialliset arvot

Rakennushistoriallinen arvo

rakennusperinteinen

Historiallinen arvo

sosiaalihistoria

Arvojen perustelu

Hyvin perinteisen ilmeensä säilyttänyt rinnetontti, jolla 1930-luvun lopussa valmistunut yhden perheen pientalo. Kate ja ikkunat on vaihdettu, mutta rakennuksen ilme, perusmuoto ja Julkisivulaudoitus ovat säilyneet kertoen 1930-luvun lopun rakentamisen, asumisen ja elämisen tavasta. Rakennuksessa on nähtävissä 1920–30-lukujen puutaloklassismin piirteitä. Merkittävä osa valtakunnallisesti merkittävää aluekokonaisuutta.

Toimenpidesuosituksat

Kohteen kulttuurihistoriallisesti ja maisemallisesti arvokkaat piirteet, joiden säilyminen on tärkeää:

Asuinrakennuksen rakennustyyppi: yhden perheen pientalo

Asuinrakennuksen runkomuoto, julkisivujen aukotus, julkisivulaudoitus, katon muoto

Pihan luonnolliset maastonmuodot ja pinnat

Pihan perinteinen kasvillisuus: omenapuut, marjapensaat, sireeni, orapihlaja-aita

Ajotien paikka, hiekka/sorapinta



kyy 247 : 61 Ahotie 30 piharakennus idästä Miia Hinnerichsen 14.03.2017



kyy 247 : 62 Ahotie 30 pihaa pohjoisesta Miia Hinnerichsen 14.03.2017



## Rakennukset

Rakennetun ympäristön kohteeseen liittyvät rakennukset on listattu seuraavalta sivulta alkaen

## Ahotie 30 , asuinrakennus - omakotitalo , 1



Ahotie 30 lounaasta  
Miia Hinnerichsen 14.3.2017

Nimi	Ahotie 30
Rakennustyyppi	asuinrakennus - omakotitalo
Rakennusnumero	1
Kiinteistötunnus	837-124-575-114
Osoite	Ahotie 30
Nykyinen käyttö	asuintoiminnot
Alkuperäinen käyttö	asuintoiminnot
Rakentamisajan tarkkuus	vuosi
Rakentamisajan luku	1935
Rakentamisajan selite	rakennuslupakuvien signeerausvuosi
Suunnittelija	Veikko Kallio
Rungon muoto	suorakaide
Kerrosluke	kellarikerros + asuinkerros + ullakkokerros
Pohjakaava	keskeismuuri
Perustus	betoni - valettu
Runko	hirsi
Vuoraus	pystylauta-peiterimoitettu
Katemateriaali	pelti -profiloitu
Katon muoto	satula
Kuisti	umpikuisti
Kuistin kattomuoto	aumakatto

## Kuvaus ja historia

Tontin koillispuolella lähellä katulinjaa kylki kadulle päin sijaitseva pienehkö, noppamainen, pohjaltaan neliö yhden perheen pientalo, jossa on hirsirunko, betoniperustus ja harjakatto.

Rakennuksen on suunnitellut Veikko Kallio 1935. Todennäköisesti rakennusaikana on tehty muutos alkuperäiseen suunnitelmaan, jolloin ullakolle on lisätty toinen huone ja uuni. Rakennuksen piirteissä on vaikutteita 1920-30-luvun puutaloklassismista: päätyihin taittavat räystäät, jyrkempi kattokulma, kerroslista, leveät

kulmalistat.

Rakennuksen katemateriaali ja ikkunat vaihdettu ja kaakkoispäättyyn tehty pieni patio, mutta talon ilme ja perusmuoto ovat säilyneet hyvin tunnistettavina.

#### Kulttuurihistorialliset arvot

Rakennushistoriallinen arvo rakennusperinteinen

Historiallinen arvo sosiaalihistoria

Arvojen perustelu ks. edellä kohteen arvojen perustelu



kyy 247 : 64 Ahotie 30 kaakosta Miia Hinnerichsen  
14.03.2017

## Rakennetun ympäristön kohde Ahotie 32 , 2017/0018



Ahotie 32 sijainti kartalla. Pohjakartta: Tampereen kaupunki, kantakartta.

kyy 247 : 65 Ahotie 32 idästä Miia Hinnerichsen  
14.03.2017

Nimi	Ahotie 32
Inventointinumero	2017/0018
Kunta	Tampere
Kaupunginosa	Nekala - XXIV
Kiinteistötunnus	837-124-575-115
Osoite	Ahotie 32
Kohdetyyppi	asuinkiinteistö
Historiallinen tilatyyppi	tontti
Nykyinen tilatyyppi	tontti
Rakennusten lukumäärä	2
Inventointipäivämäärä	13.03.2017

#### Kuvaus

Ahotien varressa, tien lounaispuolella sijaitseva suorakaiteen muotoinen tieltä lounaaseen nouseva tontti, jolla 1930-luvun lopussa valmistunut yhden perheen pientalo.

#### Historia

Nekalan 1935 asemakaavassa kaavoitettu tontti, jolle 1930-luvun lopussa valmistunut yhden perheen pientalo. Asuinrakennus on peruskorjattu 1980-luvulla. Rakennuksen pätyyn on tehty autokatos ja pihavaja 2000-luvulla.

#### Ympäristö ja pihapiiri

Tonttia ympäröivät 1930-40-luvulla rakennetut asuintontit, paitsi pohjoispuolella, missä on 2010-luvulla valmistunut asuinrakennus. Itäpuolella on kahden perheen paritalo, eteläpuolella kaksikerroksiset pienkerrostalot ja muilla sivuilla pienikokoisia yhden perheen pientaloja. Ahotie kulkee tontin koillispuolitse.

Loivasti lounaaseen nouseva tontti on rajattu vaihtelevasti orapihlaja-aidalla ja pystylauta-aidalla. Ahotien puoleinen sivu on aitaamaton. Ajotiet autokatokseen ja pihaan ovat sorapintaisia. Piha on tasattu, nurmipintainen ja siellä kasvaa muutamia jaloja lehtipuita ja yksi vanha omenapuu. Lisäksi pihalla on uudehko pihavaja ja pieni puukatos. Piha on yleisilmeeltään melko moderni.

## Kaava

1935

## Kirjalliset lähteet

Asemakaavat, Tampereen kaupunki.

Kartat: asemakartat, virastokartta, kantakartta, Tampereen kaupunki.

Maastokäyntivalokuvat, Miia Hinnerichsen.

Ortoilmakuvat, Maanmittauslaitos ja Tampereen kaupunki.

Rakennuslupa- ja muutoslupakuvat, Rakennusvalvonnan arkisto.

## Suulliset lähteet

Inventoinnin yhteydessä haastateltu asukas/kiinteistön omistaja.

## Kulttuurihistorialliset arvot

### Historiallinen arvo

sosiaalihistoria

### Arvojen perustelu

Ilmeeltään melko moderni piha, jolla 1935–1939 rakennettu yhden perheen pientalo. Rakennuksen perusmuoto on säilynyt peruskorjauksista huolimatta kertoen 1930-luvun lopun asumisen ja elämisen tavasta. Osa valtakunnallisesti merkittävää aluekokonaisuutta.

### Toimenpidesuosituks

Kohteen kulttuurihistoriallisesti ja maisemallisesti arvokkaat piirteet, joiden säilyminen on tärkeää:

Asuinrakennuksen rakennustyyppi: yhden perheen pientalo

Asuinrakennuksen runkomuoto, julkisivujen aukotus, katon muoto

Pihan luonnolliset maastonmuodot ja perinteiset pinnat

Pihan perinteinen kasvillisuus: omenapuu, orapihlaja-aita

Ajotien paikka tontin pohjoiskulmassa, hiekka/sorapinta



kyy 247 : 66 Ahotie 32 pihaa ja pihavaja pohjoisesta Miia Hinnerichsen 14.03.2017



## Rakennukset

Rakennetun ympäristön kohteeseen liittyvät rakennukset on listattu seuraavalta sivulta alkaen

## Ahotie 32 , asuinrakennus - omakotitalo , 1



Ahotie 32 kaakosta  
Miia Hinnerichsen 14.3.2017

Nimi	Ahotie 32
Rakennustyyppi	asuinrakennus - omakotitalo
Rakennusnumero	1
Kiinteistötunnus	837-124-575-115
Osoite	Ahotie 32
Nykyinen käyttö	asuintoiminnot
Alkuperäinen käyttö	asuintoiminnot
Rakentamisajan tarkkuus	vuosi
Rakentamisajan luku	1935
Rakentamisajan selite	rakennuslupakuvien signeerausvuosi
Korjausvuodet	peruskorjaus 1980-luku ja 2010-luku, autokatos 2000
Suunnittelija	V. Reinikka
Rungon muoto	suorakaide
Kerrosluvu	kellarikerros + asuinkerros + ullakkokerros
Pohjakaava	keskeismuuri
Perustus	betoni - valettu
Runko	rankorakenne
Vuoraus	vaakalauta
Katemateriaali	pelti -profiloitu
Katon muoto	satula
Kuisti	umpikuisti
Kuistin kattomuoto	satulakatto

#### Kuvaus ja historia

Tontin koillispuolella lähellä katulinjaa kylki kadulle päin sijaitseva pienehkö, noppamainen, pohjaltaan neliö yhden perheen pientalo, jossa on hirsirunko, betoniperustus ja harjakatto.

Rakennuksen on suunnitellut V. Reinikka 1935. Todennäköisesti rakennusaikana on tehty muutos alkuperäiseen suunnitelmaan, jolloin ullakolle on tehty tilamuutoksia. Kellarikerrokseen on tehty sauna 1940-luvulla. Taloon on

tehty laaja peruskorjaus 1980-luvulla, jolloin on tehty sisätilamuutoksia, vaihdettu katemateriaali, julkisivulaudoitus ja ikkunat. 2000-luvun alussa on rakennettu talon kaakkoispäätyn autokatos ja pihavaja. Lounaissivulle on hiljattain tehty patio. Rakennuksen julkisivujen kaikki rakennusmateriaalit on vaihdettu, mutta talon perusmuoto on säilynyt tunnistettavana.

#### Kulttuurihistorialliset arvot

Historiallinen arvo sosiaalihistoria

Arvojen perustelu ks. edellä kohteen arvojen perustelu



kyy 247 : 68 Ahotie 32 lounaasta Miia Hinnerichsen  
14.03.2017



kyy 247 : 69 Ahotie 32 autokatoslaajennus lounaasta Miia  
Hinnerichsen 14.03.2017

## Rakennetun ympäristön kohde Ahotie 34 , 2017/0019



Ahotie 34 sijainti kartalla. Pohjakartta: Tampereen kaupunki, kantakartta.

kyy 247 : 70 Ahotie 34 idästä Miia Hinnerichsen  
13.03.2017

Nimi	Ahotie 34
Inventointinumero	2017/0019
Kunta	Tampere
Kaupunginosa	Nekala - XXIV
Kiinteistötunnus	837-124-575-116
Osoite	Ahotie 34
Kohdetyyppi	asuinkiinteistö
Historiallinen tilatyyppi	tontti
Nykyinen tilatyyppi	tontti
Rakennusten lukumäärä	1
Inventointipäivämäärä	13.03.2017

#### Kuvaus

Ahotien ja Koivulantien kulmauksessa, Ahotien lounaispuolella sijaitseva suorakaiteen muotoinen tontti, jolla 1930-40-lukujen taitteessa rakennettu kaksikerroksinen, rapattu, tiilirunkoinen kerrostalo.

#### Historia

Kerrostalon eteläsivulla kellarikerroksessa on ollut alusta alkaen liiketila, jossa on toiminut leipomo ja myymälä. Nykyisin liiketilassa toimii suosittu konditoria-kahvila Mari.

#### Ympäristö ja pihapiiri

Tontin lähiympäristössä on 1930-40-luvun yhden perheen taloja sekä paritaloja. Lounaispuolella on vastaava tiilirunkoinen kerrostalo, eteläpuolella pieni parkkialueeksi muutettu Koivulanpuistikko.

Tonttia on paikoin rajattu orapihlaja-aidalla. Koivulantien puoleinen sivu on aitaamaton. Ahotie pihaan sekä parkkipaikat Koivulantien reunassa ja rakennuksen koillispuolella ovat sorapintaiset. Konditorian edustalla on terassi. Pihavun sisäänkäyntien edusta on betonia (alla varastotila). Nurmea on vain vähän pihan luoteisreunalla.

#### Kirjalliset lähteet

Asemakaavat, Tampereen kaupunki.

Kartat: asemakartat, virastokartta, kantakartta, Tampereen kaupunki.

Maastokäyntivalokuvat, Miia Hinnerichsen.

Ortoilmakuvat, Maanmittauslaitos ja Tampereen kaupunki.

Rakennuslupa- ja muutoslupakuvat, Rakennusvalvonnan arkisto.

### Kulttuurihistorialliset arvot

Rakennushistoriallinen arvo	rakennusperinteinen
Historiallinen arvo	sosiaalihistoria taloushistoria
Ympäristöarvo	maisemallisesti keskeinen sijainti
Arvojen perustelu	Osin perinteisen ilmeensä säilyttänyt tontti, jolla 1930-40-luvun taitteessa rakennettu tiilirunkoinen kerrostalo. Rakennuksen perusmuoto, alkuperäistä vastaavat julkisivumateriaalit, tilajako ja siivousparvekkeet ovat säilyneet kertoen ajan rakentamisen, asumisen ja elämisen tavasta. Kerrostalon kellarikerroksessa on yhä toimiva liiketila, joka on hahmotettavissa sisäänkäynnistä ja näyteikkunoista. Maisemallisesti merkittävä sijainti Ahotien ja Koivulantien kulmauksessa, Koivulanpuistikon reunalla. Merkittävä osa valtakunnallisesti arvokasta aluekokonaisuutta.
Toimenpidesuosituks	Kohteen kulttuurihistoriallisesti ja maisemallisesti arvokkaat piirteet, joiden säilyminen on tärkeää:  Asuinrakennuksen rakennustyyppi: kaksikerroksinen kerrostalo  Asuinrakennuksen runkomuoto, katon muoto, julkisivujen aukotus, alkuperäiset tai niitä vastaavat julkisivumateriaalit (tiilikate, rappaus), siivousparvekkeet, liiketilan näyteikkunat ja sisäänkäynti, mahdolliset alkuperäiset porrashuoneiden sisätilojen pintamateriaalit  Pihan luonnolliset maastonmuodot ja perinteiset pinnat (sora/hiekka, nurmi)  Pihan perinteinen kasvillisuus: nurmi, orapihlaja-aita  Katuliittymän sijainti ja hiekka/sorapinta



kyy 247 : 71 Ahotie 34 pihaa koilliseen Miia Hinnerichsen



13.03.2017

## Rakennukset

Rakennetun ympäristön kohteeseen liittyvät rakennukset on listattu seuraavalta sivulta alkaen

## Ahotie 34 , asuinrakennus - kerrostalo , 1



Ahotie 34 asuinkerrostalon pohjoissivua  
Miia Hinnerichsen 13.3.2017

Nimi	Ahotie 34
Rakennustyyppi	asuinrakennus - kerrostalo
Rakennusnumero	1
Kiinteistötunnus	837-124-575-116
Osoite	Ahotie 34
Nykyinen käyttö	asuintoiminnot liike-elämä
Alkuperäinen käyttö	asuintoiminnot liike-elämä
Rakentamisajan tarkkuus	vuosi
Rakentamisajan luku	1938
Rakentamisajan selite	rakennuslupakuvien signeerausvuosi
Suunnittelija	Eero Hokkanen
Rungon muoto	suorakaide
Kerros-luku	kellarikerros + 2 asuinkerrosta + ullakkokerros
Perustus	betoni - valettu
Runko	tiilimuuraus
Vuoraus	roiskerappaus
Katemateriaali	tiili -betoni
Katon muoto	auma

#### Kuvaus ja historia

Tontin kaakkoisreunalla, lähellä Koivulantietä, pääty Ahotielle päin sijaitseva kaksikerroksinen, pohjaltaan suorakaide kerrostalo, jossa on tiilirunko, betoniperustus ja aumakatto.

Rakennuksen on suunnitellut Heikki Tiitolan rakennustoimistossa työskennellyt rakennusmestari Eero Hokkanen 1938, kuten myös lounaispuolisen naapuritontin kerrostalon. Talot on rakennettu päädyistä yhteen ja ne ovat lähes identtiset, toistensa peilikuvat.

Ahotie 34 kerrostalossa on kaksi porrashuonetta ja niihin on sisäänkäynnit pihasivulta. Siivousparvekkeet

muodostavat katokset sisäänkäyntien päälle. Asuinhuoneiden ikkunat ovat malliltaan erikoiset, vaakasuunnassa kahteen osaan jaetut. Katolla on ullakolle kapeat vaakasuuntaiset suorakaiteet kattoikkunat ja kellarikerroksessa on ollut suuret näyteikkunat.

Talossa on alkujaan ollut 16 asuntoa, kahdeksan 1h+k+et+wc ja kahdeksan 1h+kk+et+wc. Asuinkerrosten pohjaratkaisut ovat identtiset. Ullakolla on ollut mankeli- ja silityshuone, muutoin se on ollut avointa rakentamatonta tilaa. Kellarikerros ulottuu pihan alle ja siellä on ollut asuntokohtaiset puusuojat, varastoa, saunatilat, autotalli, leipomo, myymälä ja työhuone. Leipomon tiloja on laajennettu kellarikerroksessa 1940-luvun lopussa. 1960-70-lukujen taitteessa leipomon tilalle kellarikerrokseen on ainakin suunniteltu ruokakauppaa. Nykyisin tiloissa toimii jälleen leipomo. Saunatilat on uusittu 1980-luvulla. Rakennus on peruskorjattu, jolloin kaikki julkisivumateriaalit on uusittu, mm. rappaus, ikkunat ja ovet. Rakennuksessa on säilynyt sen alkuperäinen muoto, alkuperäistä vastaava tiilikate ja porrashuoneiden sisäänkäyntejä suojaavat siivousparvekkeet.

#### Kulttuurihistorialliset arvot

Rakennushistoriallinen arvo	rakennusperinteinen
Historiallinen arvo	sosiaalihistoria taloushistoria
Ympäristöarvo	maisemallisesti keskeinen sijainti
Arvojen perustelu	ks. edellä kohteen arvojen perustelu



kyy 247 : 72 Ahotie 34 pohjoisesta Miia Hinnerichsen 13.03.2017



kyy 247 : 74 Ajoluiska Ahotie 34 asuinkerrostalon pihan alla olevaan autotalliin Miia Hinnerichsen 13.03.2017



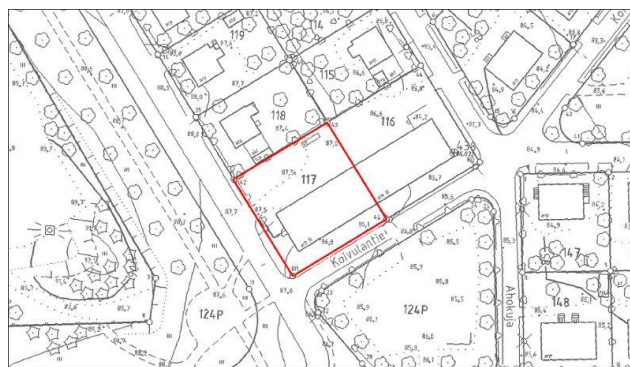
kyy 247 : 75 Sisäänkäynti Ahotie 34 asuinkerrostalon katutasossa olevaan leipomo-konditoriaan Miia



kyy 247 : 76 Sisäänkäynti Ahotie 34 asuinkerrostalon katutasossa olevaan leipomo-konditoriaan Miia Hinnerichsen 16.03.2017

Hinnerichsen 13.03.2017

## Rakennetun ympäristön kohde Erätie 41 , 2017/0020



Erätie 41 sijainti kartalla. Pohjakartta: Tampereen kaupunki, kantakartta.

kyy 247 : 168 Erätie 41 etelästä Miia Hinnerichsen  
09.03.2017

Nimi	Erätie 41
Inventointinumero	2017/0020
Kunta	Tampere
Kaupunginosa	Nekala - XXIV
Kiinteistötunnus	837-124-574-117
Osoite	Erätie 41
Kohdetyyppi	asuinkiinteistö
Historiallinen tilatyyppi	tontti
Nykyinen tilatyyppi	tontti
Rakennusten lukumäärä	1
Inventointipäivämäärä	09.03.2017

#### Kuvaus

Erätien ja Koivulantien kulmauksessa, Erätien koillispuolella sijaitseva suorakaiteen muotoinen tontti, jolla 1930-40-lukujen taitteessa rakennettu kaksikerroksinen, rapattu, tiilirunkoinen kerrostalo.

#### Historia

Kerrostalon lounaiskulmassa kellarikerroksessa on ollut myymälätila.

#### Ympäristö ja pihapiiri

Tontin lähiympäristössä on 1930-40-luvun yhden perheen taloja sekä paritaloja. Koillispuolella on vastaava tiilirunkoinen kerrostalo, kaakkoispuolella pieni parkkialueeksi muutettu Koivulanpuistikko ja länsipuolella kapea Erätien varren puistoalue ja 1930-luvun alussa valmistunut Nekalan koulu.

Tontti on rajattu orapihlaja-aidalla. Koivulantien puoleinen sivu on aitaamaton. Pihassa kasvaa

muutamia mäntyjä sekä koristepensaita. Ajojtie pihaan, sisäänkäyntien edustat sekä parkkipaikat Koivulantien reunassa ja rakennuksen lounaispäädyssä ovat sorapintaiset. Muutoin piha on nurmella. Pihassa on 2000-luvulla tehty roskakatos. Piha on pääosin perinteinen.

#### Kirjalliset lähteet



Asemakaavat, Tampereen kaupunki.

Kartat: asemakartat, virastokartta, kantakartta, Tampereen kaupunki.

Maastokäyntivalokuvat, Miia Hinnerichsen.

Ortoilmakuvat, Maanmittauslaitos ja Tampereen kaupunki.

Rakennuslupa- ja muutoslupakuvat, Rakennusvalvonnan arkisto.

### Kulttuurihistorialliset arvot

Rakennushistoriallinen arvo	rakennusperinteinen
Historiallinen arvo	sosiaalihistoria taloushistoria
Ympäristöarvo	maisemallisesti keskeinen sijainti
Arvojen perustelu	Pääosin perinteisen ilmeensä säilyttänyt tontti, jolla 1930-40-luvun taitteessa rakennettu tiilirunkoinen kerrostalo. Rakennuksen perusmuoto, alkuperäistä vastaavat julkisivumateriaalit, tilajako ja siivousparvekkeet ovat säilyneet kertoen ajan rakentamisen, asumisen ja elämisen tavasta. Kerrostalon kellarikerroksessa on ollut liiketila, joka on yhä hahmotettavissa sisäänkäynnistä ja näyteikkunoista. Maisemallisesti erittäin merkittävä sijainti Erätien ja Koivulantien kulmauksessa, vilkkaasti liikennöidyn Kuokkamaantien tuntumassa. Osa valtakunnallisesti arvokasta aluekokonaisuutta.
Toimenpidesuositukset	Kohteen kulttuurihistoriallisesti ja maisemallisesti arvokkaat piirteet, joiden säilyminen on tärkeää:  Asuinrakennuksen rakennustyyppi: kaksikerroksinen kerrostalo  Asuinrakennuksen runkomuoto, katon muoto, julkisivujen aukotus, alkuperäiset tai niitä vastaavat julkisivumateriaalit (tiilikate, rappaus), siivousparvekkeet, liiketilan näyteikkunat ja sisäänkäynti, mahdolliset alkuperäiset porrashuoneiden sisätilojen pintamateriaalit  Pihan luonnolliset maastonmuodot ja perinteiset pinnat (sora/hiekka, nurmi)  Pihan perinteinen kasvillisuus: nurmi, sireeni, orapihlaja-aita  Katuliittymän sijainti ja hiekka/sorapinta



AL : 2871:4 Kerrostalo rakenteilla Nekalassa Eero Troberg  
11.08.1938



kyy 247 : 169 Erätie 41 pihaa lounaasta Miia Hinnerichsen

09.03.2017

## Rakennukset

Rakennetun ympäristön kohteeseen liittyvät rakennukset on listattu seuraavalta sivulta alkaen

## Erätie 41 , asuinrakennus - kerrostalo , 1



Erätie 41 kerrostalon luoteissivu  
Miia Hinnerichsen 9.3.2017

Nimi	Erätie 41
Rakennustyyppi	asuinrakennus - kerrostalo
Rakennusnumero	1
Kiinteistötunnus	837-124-574-117
Osoite	Erätie 41
Nykyinen käyttö	asuintoiminnot
Alkuperäinen käyttö	asuintoiminnot liike-elämä
Rakentamisaajan tarkkuus	vuosi
Rakentamisaajan luku	1938
Rakentamisaajan selite	rakennuslupakuvien signeerausvuosi
Suunnittelija	Eero Hokkanen
Rungon muoto	suorakaide
Kerrosluke	kellarikerros + 2 asuinkerrosta + ullakkokerros
Perustus	betoni - valettu
Runko	tiilimuuraus
Vuoraus	roiskerappaus
Katemateriaali	tiili -betoni
Katon muoto	auma

#### Kuvaus ja historia

Tontin kaakkoisreunalla, lähellä Koivulantietä, pääty Erätielle päin sijaitseva kaksikerroksinen, pohjaltaan suorakaide kerrostalo, jossa on tiilirunko, betoniperustus ja aumakatto.

Rakennuksen on suunnitellut Heikki Tiitolan rakennustoimistossa työskennellyt rakennusmestari Eero Hokkanen 1938, kuten myös koillispuolisen naapuritontin kerrostalon. Talot on rakennettu päädyistä yhteen ja ne ovat lähes identtiset, toistensa peilikuvat.

Erätie 41 kerrostalossa on kaksi porrashuonetta ja niihin on sisäänkäynnit pihasilulta. Siivousparvekkeet muodostavat katokset sisäänkäyntien päälle. Asuinhuoneiden ikkunat ovat malliltaan erikoiset, vaakasuunnassa

kahteen osaan jaetut. Katolla on ullakolle kapeat vaakasuuntaiset suorakaiteet kattoikkunat ja kellarikerroksessa on ollut 12 ruutuiset suuret näyteikkunat.

Talossa on alkujaan ollut 16 asuntoa, kahdeksan 1h+k+et+wc ja kahdeksan 1h+kk+et+wc. Asuinkerrosten pohjaratkaisut ovat identtiset. Ullakko on alkujaan ollut avointa rakentamatonta tilaa. Kellarissa on lounaiskulmassa ollut pieni myymälä ja iso työhuone sekä 4 autotallia, asuntokohtaiset talouskellarit ja puusuojat, pesutupa, sauna, kattilahuone ja polttoainevarasto. 1960-luvun rakennusluvan mukaan kellarissa on toiminut juurikas- ja vihannesvarasto.

Rakennus on peruskorjattu, jolloin kaikki julkisivumateriaalit on uusittu, mm. rappaus, ikkunat ja ovet. Rakennuksessa on säilynyt sen alkuperäinen muoto, alkuperäistä vastaava tiilikate ja porrashuoneiden sisäänkäyntejä suojaavat siivousparvekkeet.

#### Kulttuurihistorialliset arvot

Rakennushistoriallinen arvo	rakennusperinteinen
Historiallinen arvo	sosiaalihistoria taloushistoria
Arvojen perustelu	ks. edellä kohteen arvojen perustelu

## Rakennetun ympäristön kohde Erätie 39 , 2017/0021



Erätie 39 sijainti kartalla. Pohjakartta: Tampereen kaupunki, kantakartta.

kyy 247 : 164 Erätie 39 etelästä Miia Hinnerichsen  
09.03.2017

Nimi	Erätie 39
Inventointinumero	2017/0021
Kunta	Tampere
Kaupunginosa	Nekala - XXIV
Kiinteistötunnus	837-124-574-118
Osoite	Erätie 39
Kohdetyyppi	asuinkiinteistö
Historiallinen tilatyyppi	tontti
Nykyinen tilatyyppi	tontti
Rakennusten lukumäärä	2
Inventointipäivämäärä	09.03.2017

#### Kuvaus

Erätien varressa, tien koillispuolella sijaitseva suorakaiteen muotoinen tasamaa tontti, jolla 1930-luvun lopussa valmistunut yhden perheen pientalo.

#### Historia

Nekalan 1935 asemakaavassa kaavoitettu tontti, jolle 1930-luvun lopussa valmistunut yhden perheen pientalo. Omistajien kertoman mukaan rakennuksen oli aikanaan aloittanut rakentamaan grynderi, jonka peruja ikkunat ovat. Kaupunki puuttui rakentamiseen ennen kuin rakennus ehti valmistua, sillä tontit oli tarkoitettu rakentajaperheille ei gryndattavaksi. Rakennus siirtyi Kallion perheelle, jonka jälkeen tulivat Ruissaaret, joiden jälkeen nykyiset omistajat ostivat rakennuksen huutokaupasta. Asuinrakennus on 2000-luvulla korotettu, peruskorjattu ja sen pätyyn on tehty autokatos ja pihavaja.

#### Ympäristö ja pihapiiri

Tonttia ympäröivät kolmelta puolelta 1930-luvulla rakennetut asuintontit. Kaakkoispuolella on kaksikerroksiset pienkerrostalot ja muilla sivuilla pienikokoisia yhden perheen pientaloja. Lounaispuolella on Nekalan koulun avara tontti, Erätie ja sen reunassa kapea koivurivistöjen koristama puistokaistale.

Tasainen tontti on rajattu orapihlaja-aidalla. Sorapintaisella ajotiellä on betoniset portinpylväät. Piha on nurmipintainen ja siellä kasvaa muutamia koivuja, nuoria ja vanhoja omenapuita, koristepensaita (sireeni, rodo) sekä



perennoja. Piha on yleisilmeeltään pääosin perinteinen.

Kaava

1935

Kirjalliset lähteet

Asemakaavat, Tampereen kaupunki.

Kartat: asemakartat, virastokartta, kantakartta, Tampereen kaupunki.

Maastokäyntivalokuvat, Miia Hinnerichsen.

Ortoilmakuvat, Maanmittauslaitos ja Tampereen kaupunki.

Rakennuslupa- ja muutoslupakuvat, Rakennusvalvonnan arkisto.

### Kulttuurihistorialliset arvot

Rakennushistoriallinen arvo

rakennusperinteinen

Historiallinen arvo

sosiaalihistoria

Arvojen perustelu

Pääosin perinteisen ilmeensä säilyttänyt tontti, jolla 1935–1939 rakennettu yhden perheen pientalo. Rakennuksen perusmuoto on säilynyt peruskorjauksista ja korotuksesta huolimatta kertoen 1930-luvun lopun rakentamisen, asumisen ja elämisen tavasta. Merkittävä osa valtakunnallisesti merkittävää aluekokonaisuutta.

Toimenpidesuosituksat

Kohteen kulttuurihistoriallisesti ja maisemallisesti arvokkaat piirteet, joiden säilyminen on tärkeää:

Asuinrakennuksen rakennustyyppi: yhden perheen pientalo

Asuinrakennuksen runkomuoto, julkisivujen aukotus, julkisivulaudoitus, ikkunat, katon muoto, katemateriaali (saumapelti)

Pihan luonnolliset maastonmuodot ja perinteiset pinnat

Pihan perinteinen kasvillisuus: omenapuut, sireeni, orapihlaja-aita

Ajotien sijainti, hiekka/sorapinta, betoniset portinpylväät



kyy 247 : 165 Erätie 39 pihaa pohjoisesta Miia Hinnerichsen

09.03.2017

## Rakennukset

Rakennetun ympäristön kohteeseen liittyvät rakennukset on listattu seuraavalta sivulta alkaen

## Erätie 39 , asuinrakennus - omakotitalo , 1



Erätie 39 pientalo lännestä

Miia Hinnerichsen 9.3.2017

Nimi	Erätie 39
Rakennustyyppi	asuinrakennus - omakotitalo
Rakennusnumero	1
Kiinteistötunnus	837-124-574-118
Osoite	Erätie 39
Nykyinen käyttö	asuintoiminnot
Alkuperäinen käyttö	asuintoiminnot
Rakentamisajan tarkkuus	vuosi
Rakentamisajan luku	1935
Rakentamisajan selite	rakennuslupakuvien signeerausvuosi
Suunnittelija	V. Salonen
Rungon muoto	suorakaide
Kerrosluke	kellarikerros + asuinkerros + ullakkokerros
Pohjakaava	keskeismuuri
Perustus	betoni - valettu
Runko	hirsi
Vuoraus	pystylauta-peiterimoitettu
Katemateriaali	pelti -saumattu
Katon muoto	satula
Kuisti	umpikuisti
Kuistin kattomuoto	satulakatto

## Kuvaus ja historia

Tontin lounaispäädyssä lähellä katulinjaa kylki kadulle päin sijaitseva pienehkö, noppamainen, pohjaltaan neliö yhden perheen pientalo, jossa on hirsirunko, betoniperustus ja harjakatto.

Rakennuksen on suunnitellut V. Salonen 1935. Siinä on alkujaan ollut 2h+k+et+wc+pesutupa, ullakolla ei ole ollut tiloja, eikä talossa ole ollut kuistia. Julkisivuissa on pystypeiterimalaudoitusta. Ikkunat ovat 6-ruutuiset.

Taloon on tehty laaja peruskorjaus 2000-luvun alussa, jolloin sitä mm. on korotettu 36 cm, vintille tehty asuintiloja,

syvennetty kellaria, rakennettu talon koillisivulle uusi kaksikerroksinen kuisti, kaakkoispäättyyn autokatos ja pihavaja. Julkisivuissa on alkuperäinen laudoitus ja ikkunat ovat alkuperäiset. Uusi katto on tehty vanhan mallin mukaisesti. Runsaista muutoksista huolimatta talon ilme ja perusmuoto ovat säilyneet hyvin tunnistettavina.

#### Kulttuurihistorialliset arvot

Rakennushistoriallinen arvo rakennusperinteinen

Historiallinen arvo sosiaalihistoria

Arvojen perustelu ks. edellä kohteen arvojen perustelu



ky 247 : 167 Erätie 39 pientalo koillisesta Miia  
Hinnerichsen 09.03.2017

## Rakennetun ympäristön kohde Erätie 37 , 2017/0022



Erätie 37 sijainti kartalla. Pohjakartta: Tampereen kaupunki, kantakartta.

kyy 247 : 159 Erätie 37 lännessä Miia Hinnerichsen  
17.03.2017

Nimi	Erätie 37
Inventointinumero	2017/0022
Kunta	Tampere
Kaupunginosa	Nekala - XXIV
Kiinteistötunnus	837-124-574-119
Osoite	Erätie 37
Kohdetyyppi	asuinkiinteistö
Historiallinen tilatyyppi	tontti
Nykyinen tilatyyppi	tontti
Rakennusten lukumäärä	2
Inventointipäivämäärä	17.03.2017

#### Kuvaus

Erätien varressa, tien koillispuolella sijaitseva suorakaiteen muotoinen tasamaa tontti, jolla 1936 valmistunut yhden perheen pientalo.

#### Historia

Nekalan 1935 asemakaavassa kaavoitettu tontti, jolle 1936 valmistunut yhden perheen pientalo. Talo on säilynyt rakentajasuvulla. Asuinrakennukseen on tehty uusi kuisti 1958, julkisivuihin laitettu 1960-luvulla mineriittiverhous ja pihaan rakennettu autovaja.

#### Ympäristö ja pihapiiri

Tonttia ympäröivät kolmelta puolelta 1930-luvulla rakennetut asuintontit, joilla on pienikokoisia yhden perheen pientaloja. Lounaispuolella on Nekalan koulun avara tontti, Erätie ja sen reunassa kapea koivurivistöjen koristama puistokaistale.

Tasainen tontti on rajattu orapihlaja-aidalla. Sorapintaisella osin betonilaatoitetulla ajotiellä on betoniset portinpylväät. Piha on nurmipintainen ja siellä kasvaa vanhoja omenapuita, marjapensaita, vadelmaa, koristepensaita (sireeni, manteli, hanhikki), ruusuja sekä runsaasti perennoja (pioni, ukonhattu, kultapallo, nauhus, esikko, vuorenkilpi, liljat). Pihan pohjoiskulman tuntumassa on 1960-luvun autovaja. Piha on yleisilmeeltään perinteinen.



## Kulttuurihistorialliset arvot

Rakennushistoriallinen arvo	rakennusperinteinen
Historiallinen arvo	sosiaalihistoria
Arvojen perustelu	Hyvin perinteisen ilmeensä säilyttänyt tontti, jolla 1936 valmistunut yhden perheen pientalo. Rakennuksen perusmuoto ja ilme on säilynyt peruskorjauksesta huolimatta kertoen 1930-luvun lopun rakentamisen, asumisen ja elämisen tavasta. Merkittävä osa valtakunnallisesti merkittävää aluekokonaisuutta.
Toimenpidesuosituks	Kohteen kulttuurihistoriallisesti ja maisemallisesti arvokkaat piirteet, joiden säilyminen on tärkeää:  Asuinrakennuksen rakennustyyppi: yhden perheen pientalo  Asuinrakennuksen runkomuoto, julkisivujen aukotus, katon muoto, katemateriaali (saumapelti)  Pihan luonnolliset maastonmuodot ja perinteiset pinnat  Pihan perinteinen kasvillisuus: omenapuut, marjapensaat, sireeni, perennat, orapihlaja-aita  Ajotien sijainti, hiekka/sorapinta, betoniset portinpylväät



kyy 247 : 160 Erätie 37 pihaa etelään Miia Hinnerichsen  
17.03.2017



kyy 247 : 161 Erätie 37 autovaja etelästä Miia Hinnerichsen  
17.03.2017

## Rakennukset

Rakennetun ympäristön kohteeseen liittyvät rakennukset on listattu seuraavalta sivulta alkaen

## Erätie 37 , asuinrakennus - omakotitalo , 1



Erätie 37 pientalo etelästä  
Miia Hinnerichsen 17.3.2017

Nimi	Erätie 37
Rakennustyyppi	asuinrakennus - omakotitalo
Rakennusnumero	1
Kiinteistötunnus	837-124-574-119
Osoite	Erätie 37
Nykyinen käyttö	asuintoiminnot
Alkuperäinen käyttö	asuintoiminnot
Rakentamisajan tarkkuus	vuosi
Rakentamisajan luku	1936
Rakentamisajan selite	rakennuslupakuvien signeerausvuosi 1935, valmistunut 1936
Suunnittelija	A.K. Heikki Tiitolan rakennustoimisto
Rungon muoto	suorakaide
Kerrosluke	kellarikerros + asuinkerros + ullakkokerros
Pohjakaava	keskeismuuri
Perustus	betoni - valettu
Runko	hirsi
Vuoraus	mineriitti
Katemateriaali	pelti -saumattu
Katon muoto	satula
Kuisti	umpikuisti
Kuistin kattomuoto	satulakatto

#### Kuvaus ja historia

Tontin lounaispäädyssä lähellä katulinjaa kylki kadulle päin sijaitseva pienehkö, noppamainen, pohjaltaan neliö yhden perheen pientalo, jossa on hirsirunko, betoniperustus ja harjakatto.

Rakennuksen on suunnitellut Heikki Tiitolan rakennustoimiston rakennusmestari A.K. vuonna 1935. Rakennus on ollut pystypeiterimoitettu. Talo on vuorattu 1960-luvulla mineriitillä. Alkuperäinen kuisti oli pieni avokuisti ja se on 1958 korvattu nykyisellä umpikuistilla. Samalla vintille on tehty uusi asuinhuone. 1990-luvulla on uusittu ikkunat

vanhan mallin mukaisesti. Peltikate ja rännit ovat alkuperäiset. Muutoksista huolimatta talon ilme ja perusmuoto ovat säilyneet hyvin tunnistettavina.

#### Kulttuurihistorialliset arvot

Rakennushistoriallinen arvo rakennusperinteinen

Historiallinen arvo sosiaalihistoria

Arvojen perustelu ks. edellä kohteen arvojen perustelu



kyy 247 : 163 Erätie 37 pientalo koillisesta Miia  
Hinnerichsen 17.03.2017



## Rakennetun ympäristön kohde Erätie 35 , 2017/0023



Erätie 35 sijainti kartalla. Pohjakartta: Tampereen kaupunki, kantakartta.

ky 247 : 154 Erätie 35 länestä Miia Hinnerichsen  
10.03.2017

Nimi	Erätie 35
Inventointinumero	2017/0023
Kunta	Tampere
Kaupunginosa	Nekala - XXIV
Kiinteistötunnus	837-124-574-120
Osoite	Erätie 35
Kohdetyyppi	asuinkiinteistö
Historiallinen tilatyyppi	tontti
Nykyinen tilatyyppi	tontti
Rakennusten lukumäärä	2
Inventointipäivämäärä	10.03.2017

#### Kuvaus

Erätien varressa, tien koillispuolella sijaitseva suorakaiteen muotoinen tasamaa tontti, jolla 1935–39 valmistunut yhden perheen pientalo.

#### Historia

Nekalan 1935 asemakaavassa kaavoitettu tontti, jolle 1935–39 valmistunut yhden perheen pientalo. Asuinrakennus on peruskojattu 1970–80-luvuilla ja pihaan rakennettu autovaja.

#### Ympäristö ja pihapiiri

Tonttia ympäröivät kolmelta puolelta 1930-luvulla rakennetut asuintontit, joilla on pienikokoisia yhden perheen pientaloja. Lounaispuolella on Nekalan koulun avara tontti, Erätie ja sen reunassa kapea koivurivistöjen koristama puistokaistale.

Tasainen tontti on rajattu orapihlaja-aidalla ja koillisreunalta verkkoaidalla. Ajotie pihaan on sorapintainen. Piha on nurmipintainen ja siellä kasvaa lehtikuusi, mänty, vanhoja omenapuita, marjapensaita, koristepensaita (sireeni) sekä perennoja. Pihan pohjoiskulman tuntumassa on 1970-luvun lomalaudoitettu autovaja. Piha on yleisilmeeltään perinteinen.

## Kirjalliset lähteet

Asemakaavat, Tampereen kaupunki.

Kartat: asemakartat, virastokartta, kantakartta, Tampereen kaupunki.

Maastokäyntivalokuvat, Miia Hinnerichsen.

Ortoilmakuvat, Maanmittauslaitos ja Tampereen kaupunki.

Rakennuslupa- ja muutoslupakuvat, Rakennusvalvonnan arkisto.

## Kulttuurihistorialliset arvot

Historiallinen arvo

sosiaalihistoria

Arvojen perustelu

Pääosin perinteisen ilmeensä säilyttänyt tontti, jolla 1935–1939 rakennettu yhden perheen pientalo. Rakennuksen perusmuoto on säilynyt peruskorjauksista huolimatta kertoen 1930-luvun lopun asumisen ja elämisen tavasta. Osa valtakunnallisesti merkittävää aluekokonaisuutta.

Toimenpidesuosituks

Kohteen kulttuurihistoriallisesti ja maisemallisesti arvokkaat piirteet, joiden säilyminen on tärkeää:

Asuinrakennuksen rakennustyyppi: yhden perheen pientalo

Asuinrakennuksen runkomuoto, julkisivujen aukotus, katon muoto

Pihan luonnolliset maastonmuodot ja perinteiset pinnat

Pihan perinteinen kasvillisuus: omenapuut, marjapensaat, sireeni, perennat, orapihlaja-aita

Ajotien sijainti, hiekka/sorapinta



kyy 247 : 155 Erätie 35 pihaa lännestä Miia Hinnerichsen  
09.03.2017



kyy 247 : 156 erätie 35 piharakennus etelästä Miia  
Hinnerichsen 09.03.2017

## Rakennukset

Rakennetun ympäristön kohteeseen liittyvät rakennukset on listattu seuraavalta sivulta alkaen



## Erätie 35 , asuinrakennus - omakotitalo , 1



Erätie 35 pientalo etelästä

Miia Hinnerichsen 9.3.2017

Nimi	Erätie 35
Rakennustyyppi	asuinrakennus - omakotitalo
Rakennusnumero	1
Kiinteistötunnus	837-124-574-120
Osoite	Erätie 35
Nykyinen käyttö	asuintoiminnot
Alkuperäinen käyttö	asuintoiminnot
Rakentamisajan tarkkuus	vuosi
Rakentamisajan luku	1935
Rakentamisajan selite	rakennuslupakuvien signeerausvuosi
Suunnittelija	Martti Laihonen
Rungon muoto	suorakaide
Kerrosluke	kellarikerros + asuinkerros + ullakkokerros
Pohjakaava	keskeismuuri
Perustus	betoni - valettu
Runko	hirsi
Vuoraus	lomalauta
Katemateriaali	pelti -profiloitu
Katon muoto	satula
Kuisti	umpikuisti

## Kuvaus ja historia

Tontin lounaispäädyssä lähellä katulinjaa kylki kadulle päin sijaitseva pienehkö, noppamainen, pohjaltaan neliö yhden perheen pientalo, jossa on hirsirunko, betoniperustus ja harjakatto.

Rakennuksen on suunnitellut Martti Laihonen 1935. Rakennus on ollut pystypeiterimoitettu. Kellariin on tehty sauna, pesuhuone ja pukuhuone 1970-luvun alussa. Talo on peruskorjattu 1970–80-luvulla, jolloin kaikki julkisivupinnat on uusittu. Julkisivuihin on laitettu pysty lomalaudoitus, joka on 1970-luvulle tyypillinen tumman ruskea. Talon perusmuoto on säilynyt tunnistettavana.

Kulttuurihistorialliset arvot

Historiallinen arvo sosiaalihistoria

Arvojen perustelu ks. edellä kohteen arvojen perustelu



kyy 247 : 158 Erätie 35 pientalon lounassivua Miia  
Hinnerichsen 09.03.2017

## Rakennetun ympäristön kohde Erätie 33 , 2017/0024



Erätie 33 sijainti kartalla. Pohjakartta: Tampereen kaupunki, kantakartta.

kyy 247 : 148 Erätie 33 lännestä Miia Hinnerichsen  
10.03.2017

Nimi	Erätie 33
Inventointinumero	2017/0024
Kunta	Tampere
Kaupunginosa	Nekala - XXIV
Kiinteistötunnus	837-124-574-121
Osoite	Erätie 33
Kohdetyyppi	asuinkiinteistö
Historiallinen tilatyyppi	tontti
Nykyinen tilatyyppi	tontti
Rakennusten lukumäärä	2
Inventointipäivämäärä	10.03.2017

#### Kuvaus

Erätien varressa, tien koillispuolella sijaitseva suorakaiteen muotoinen tasamaa tontti, jolla 1935–39 valmistunut yhden perheen pientalo.

#### Historia

Nekalan 1935 asemakaavassa kaavoitettu tontti, jolle 1935–39 valmistunut yhden perheen pientalo. Pihaan on 1950–60-luvuilla rakennettu autovaja.

#### Ympäristö ja pihapiiri

Tonttia ympäröivät kolmelta puolelta 1930-luvulla rakennetut asuintontit, joilla on pienikokoisia yhden perheen pientaloja. Lounaispuolella on Nekalan koulun avara tontti, Erätie ja sen reunassa kapea koivurivistöjen reunustama puistokaistale.

Tasainen tontti on rajattu orapihlaja-aidalla. Ajotie pihaan on sorapintainen. Piha on nurmipintainen ja siellä kasvaa vanha omenapuu, marjapensaita, koristepensaita (sireeni) sekä perennoja. Pihan pohjoiskulman tuntumassa on 1950–60-luvun limilaudoitettu autovaja. Piha on yleisilmeeltään perinteinen.

#### Kirjalliset lähteet



Asemakaavat, Tampereen kaupunki.

Kartat: asemakartat, virastokartta, kantakartta, Tampereen kaupunki.

Maastokäyntivalokuvat, Miia Hinnerichsen.

Ortoilmakuvat, Maanmittauslaitos ja Tampereen kaupunki.

Rakennuslupa- ja muutoslupakuvat, Rakennusvalvonnan arkisto.

### Kulttuurihistorialliset arvot

Rakennushistoriallinen arvo

rakennusperinteinen

Historiallinen arvo

sosiaalihistoria

Arvojen perustelu

Hyvin perinteisen ilmeensä säilyttänyt tontti, jolla 1930-luvun lopussa valmistunut yhden perheen pientalo. Rakennuksessa on nähtävissä 1920–30-lukujen puutaloklassismin piirteitä ja se on säilyttänyt hyvin alkuperäisen muotonsa, ilmeensä ja rakenusmateriaalit kertoen erinomaisella tavalla 1930-luvun lopun rakentamisen, asumisen ja elämisen tavasta. Erittäin merkittävä osa valtakunnallisesti merkittävää aluekokonaisuutta.

Toimenpidesuositukset

Kohteen kulttuurihistoriallisesti ja maisemallisesti arvokkaat piirteet, joiden säilyminen on tärkeää:

Asuinrakennuksen rakennustyyppi: yhden perheen pientalo

Asuinrakennuksen runkomuoto, julkisivujen aukotus, julkisivulaudoitus, ikkunat, katon muoto, katemateriaali (saumapelti), avokuisti

Pihan luonnolliset maastonmuodot ja perinteiset pinnat

Pihan perinteinen kasvillisuus: omenapuut, marjapensaat, sireeni, perennat, orapihlaja-aita

Ajotien sijainti, hiekka/sorapinta



kyy 247 : 149 Erätie 33 pihaa itään Miia Hinnerichsen  
10.03.2017



kyy 247 : 150 Erätie 33 piharakennus etelästä Miia  
Hinnerichsen 10.03.2017

### Rakennukset

Rakennetun ympäristön kohteeseen liittyvät rakennukset on listattu seuraavalta sivulta alkaen

## Erätie 33 , asuinrakennus - omakotitalo , 1



Erätie 33 pientalo etelästä  
Miia Hinnerichsen 10.3.2017

Nimi	Erätie 33
Rakennustyyppi	asuinrakennus - omakotitalo
Rakennusnumero	1
Kiinteistötunnus	837-124-574-121
Osoite	Erätie 33
Nykyinen käyttö	asuintoiminnot
Alkuperäinen käyttö	asuintoiminnot
Rakentamisajan tarkkuus	vuosi
Rakentamisajan luku	1935
Rakentamisajan selite	rakennuslupakuvien signeerausvuosi
Suunnittelija	Otto Viitanen
Rungon muoto	suorakaide
Kerrosluke	kellarikerros + asuinkerros
Pohjakaava	keskeismuuri
Perustus	betoni - valettu
Runko	hirsi
Vuoraus	pystylauta-peiterimoitettu
Katemateriaali	pelti -saumattu
Katon muoto	satula
Kuisti	katos
Kuistin kattomuoto	aumakatto

#### Kuvaus ja historia

Tontin lounaispäädyssä lähellä katulinjaa kylki kadulle päin sijaitseva pienehkö, yksikerroksinen, pohjaltaan neliö yhden perheen pientalo, jossa on hirsirunko, betoniperustus ja harjakatto.

Rakennuksen on suunnitellut Otto Viitanen 1935. Rakennuksen piirteissä on vaikutteita 1920-30-luvun puutaloklassismista: päätyihin taittavat räystäät (ns. kissanpenkit), kerroslista, kulmalistat. Ikkunat ovat kolmijakoiset, niiden keskimäinen ruutu on hieman leveämpi. Rakennus on ulkoisesti säilyttänyt erinomaisesti



alkuperäisen muotonsa, ilmeensä ja rakennusmateriaalit.

#### Kulttuurihistorialliset arvot

Rakennushistoriallinen arvo rakennusperinteinen

Historiallinen arvo sosiaalihistoria

Arvojen perustelu ks. edellä kohteen arvojen perustelu



kyy 247 : 152 Erätie 33 pientalo koillisesta Miia  
Hinnerichsen 10.03.2017



kyy 247 : 153 Erätie 33 pientalo lännestä Miia  
Hinnerichsen 10.03.2017

## Rakennetun ympäristön kohde Erätie 31 , 2017/0025



Erätie 31 sijainti kartalla. Pohjakartta: Tampereen kaupunki, kantakartta.

kyy 247 : 144 Erätie 31 lännestä Miia Hinnerichsen  
10.03.2017

Nimi	Erätie 31
Inventointinumero	2017/0025
Kunta	Tampere
Kaupunginosa	Nekala - XXIV
Kiinteistötunnus	837-124-574-122
Osoite	Erätie 31
Kohdetyyppi	asuinkiinteistö
Historiallinen tilatyyppi	tontti
Nykyinen tilatyyppi	tontti
Rakennusten lukumäärä	2
Inventointipäivämäärä	10.03.2017

#### Kuvaus

Erätien varressa, tien koillispuolella sijaitseva suorakaiteen muotoinen tasamaa tontti, jolla 1936 valmistunut yhden perheen pientalo.

#### Historia

Nekalan 1935 asemakaavassa kaavoitettu tontti, jolle 1936 valmistunut yhden perheen pientalo. Alkuperäisissä suunnitelmissä näkyvää piharakennusta ei ole rakennettu. Talossa on asunut kelloseppä, joka on työskennellyt ja ottanut vastaan asiakkaita kotonaan. Pihaan on vuonna 2000 rakennettu pihavaja.

#### Ympäristö ja pihapiiri

Tonttia ympäröivät kolmelta puolelta 1930-luvulla rakennetut asuintontit, joilla on pienikokoisia yhden perheen pientaloja, lukuun ottamatta pohjoista, missä on kaksikerroksiset puukerrostalot. Lounaispuolella on Nekalan koulun avara tontti, Erätie ja sen reunassa kapea koivurivistöjen reunustama puistokaistale.

Tasainen tontti on rajattu orapihlaja-aidalla. Ajotie pihaan on sorapintainen. Piha on nurmipintainen ja siellä kasvaa mänty, vanhoja omenapuita, marjapensaita, vadelmia (paikallinen erikoisuus beige vadelma), koristepensaita (sireeni, korallikanukka) sekä perennoja (vuorenkilpi, pioni, keisarikruunu). Pihan pohjoiskulman tuntumassa on 2000 rakennettu pihavaja. Piha on yleisilmeeltään perinteinen.

## Kulttuurihistorialliset arvot

Rakennushistoriallinen arvo	rakennusperinteinen
Historiallinen arvo	sosiaalihistoria
Arvojen perustelu	Hyvin perinteisen ilmeensä säilyttänyt tontti, jolla 1936 valmistunut yhden perheen pientalo. Rakennuksessa on nähtävissä 1920–30-lukujen puutaloklassismin piirteitä ja se on säilyttänyt hyvin alkuperäisen muotonsa, ilmeensä ja rakenusmateriaalit kertoen erinomaisella tavalla 1930-luvun lopun rakentamisen, asumisen ja elämisen tavasta. Erittäin merkittävä osa valtakunnallisesti merkittävää aluekokonaisuutta.
Toimenpidesuosituks	Kohteen kulttuurihistoriallisesti ja maisemallisesti arvokkaat piirteet, joiden säilyminen on tärkeää:  Asuinrakennuksen rakennustyyppi: yhden perheen pientalo  Asuinrakennuksen runkomuoto, julkisivujen aukotus, julkisivulaudoitus, ikkunat, katon muoto, katemateriaali (saumapelti), avokuisti  Pihan luonnolliset maastonmuodot ja perinteiset pinnat  Pihan perinteinen kasvillisuus: omenapuut, marjapensaat, sireeni, perennat, orapihlaja-aita  Ajojien sijainti, hiekka/sorapinta



ky 247 : 145 Erätie 31 piharakennus etelästä Miia Hinnerichsen 10.03.2017

## Rakennukset

Rakennetun ympäristön kohteeseen liittyvät rakennukset on listattu seuraavalta sivulta alkaen

## Erätie 31 , asuinrakennus - omakotitalo , 1



Erätie 31 pientalo etelästä  
Miia Hinnerichsen 10.3.2017

Nimi	Erätie 31
Rakennustyyppi	asuinrakennus - omakotitalo
Rakennusnumero	1
Kiinteistötunnus	837-124-574-122
Osoite	Erätie 31
Nykyinen käyttö	asuintoiminnot
Alkuperäinen käyttö	asuintoiminnot
Rakentamisajan tarkkuus	vuosi
Rakentamisajan luku	1936
Rakentamisajan selite	rakennuslupakuvien signeerausvuosi 1935, valmistunut 1936
Suunnittelija	Allan Anttila
Rungon muoto	suorakaide
Kerrosluke	kellarikerros + asuinkerros
Pohjakaava	keskeismuuri
Perustus	betoni - valettu
Runko	hirsi
Vuoraus	pystylauta-peiterimoitettu
Katemateriaali	pelti -saumattu
Katon muoto	satula
Kuisti	katos
Kuistin kattomuoto	satulakatto

#### Kuvaus ja historia

Tontin lounaispäädyssä lähellä katulinjaa kylki kadulle päin sijaitseva pienehkö, yksikerroksinen, pohjaltaan neliö yhden perheen pientalo, jossa on hirsirunko, betoniperustus ja harjakatto.

Rakennuksen on suunnitellut Allan Anttila 1935. Rakennuksen piirteissä on vaikutteita 1920–30-luvun puutaloklassismista: päätyihin taittavat räystäät (ns. kissanpenkit), kerroslista, päätyjen pyöröikkuna, kulmalistat, kolmiopäätyinen avokuisti. Rakennus on ulkoisesti säilyttänyt erinomaisesti alkuperäisen muotonsa, ilmeensä ja



rakennusmateriaalit.

#### Kulttuurihistorialliset arvot

Rakennushistoriallinen arvo rakennusperinteinen

Historiallinen arvo sosiaalihistoria

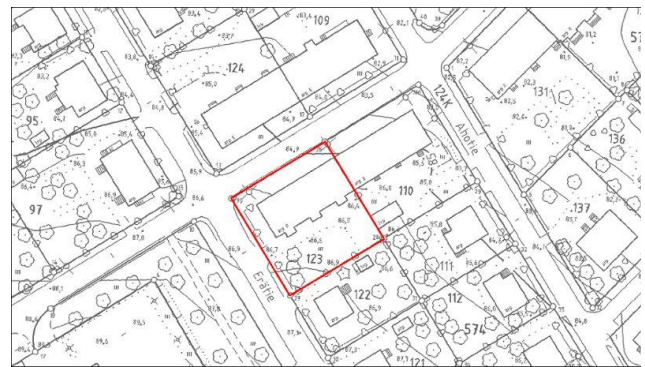
Arvojen perustelu ks. edellä kohteen arvojen perustelu



kyy 247 : 147 Erätie 31 pientalo koillisesta Miia  
Hinnerichsen 10.03.2017



## Rakennetun ympäristön kohde Erätie 29 ( Lounaantie 4 ) , 2017/0026



Erätie 29 sijainti kartalla. Pohjakartta: Tampereen kaupunki, kantakartta.

ky 247 : 139 Erätie 29 lännestä Miia Hinnerichsen  
10.03.2017

Nimi	Erätie 29 ( Lounaantie 4 )
Inventointinumero	2017/0026
Kunta	Tampere
Kaupunginosa	Nekala - XXIV
Kiinteistötunnus	837-124-574-123
Osoite	Erätie 29 ( Lounaantie 4 )
Kohdetyyppi	asuinkiinteistö
Historiallinen tilatyyppi	tontti
Nykyinen tilatyyppi	tontti
Rakennusten lukumäärä	1
Inventointipäivämäärä	10.03.2017

#### Kuvaus

Erätien ja Lounaantien kulmauksessa, Erätien kaakkoispuolella sijaitseva suorakaiteen muotoinen tontti, jolla 1930-40-lukujen taitteessa rakennettu kaksikerroksinen puukerrostalo.

#### Historia

Kerrostalon kellarikerroksessa Lounaantien puolella on ollut pieni myymälätila.

#### Ympäristö ja pihapiiri

Tontin lähiympäristössä on 1930-luvun lopun yhden perheen taloja ja Lounaantien varressa muita kaksikerroksisia puukerrostaloja. Lounaispuolella on kapea Erätien varren puistoalue ja 1930-luvun alussa valmistunut Nekalan koulu.

Tontti on rajattu orapihlaja-aidalla. Lounaantien puoleinen sivu on aitaamaton ja siinä on autopaikkoja. Pihassa kasvaa vaahtera, koivu ja muutamia koristepensaita, angervoja ja sireeniä. Käynti pihaan ja porrashuoneiden sisäänkäyntien edustat on 1990-2000-lukujen taitteessa laatoitettu betonikivillä. Muutoin piha on nurmella. Betonikiveystä lukuun ottamatta piha on perinteinen.

#### Kaava

1935

## Kirjalliset lähteet

Asemakaavat, Tampereen kaupunki.

Kartat: asemakartat, virastokartta, kantakartta, Tampereen kaupunki.

Maastokäyntivalokuvat, Miia Hinnerichsen.

Ortoilmakuvat, Maanmittauslaitos ja Tampereen kaupunki.

Rakennuslupa- ja muutoslupakuvat, Rakennusvalvonnan arkisto.

## Kulttuurihistorialliset arvot

Rakennushistoriallinen arvo	rakennusperinteinen
Historiallinen arvo	sosiaalihistoria taloushistoria
Ympäristöarvo	maisemallisesti keskeinen sijainti
Arvojen perustelu	Pääosin perinteisen ilmeensä säilyttänyt tontti, jolla 1930-40-luvun vaihteessa rakennettu puukerrostalo, jossa on pihasivulla poikkeukselliset ulkonevat porrashuoneet. Rakennuksen perusmuoto, julkisivumateriaalit, tilajako ja porrashuoneiden sisäpinnat ovat säilyneet kertoen erinomaisella tavalla ajan rakentamisen, asumisen ja elämisen tavasta. Kerrostalon kellarikerroksessa on ollut liiketila, joka on yhä hahmotettavissa Lounaantienpuoleisesta sisäänkäynnistä. Maisemallisesti merkittävä sijainti Erätien ja Lounaantien kulmauksessa. Erittäin merkittävä osa valtakunnallisesti arvokasta aluekokonaisuutta.
Toimenpidesuosituks	Kohteen kulttuurihistoriallisesti ja maisemallisesti arvokkaat piirteet, joiden säilyminen on tärkeää:  Asuinrakennuksen rakennustyyppi: kaksikerroksinen puukerrostalo  Asuinrakennuksen runkomuoto, katon muoto, saumapeltikate, julkisivujen aukotus, alkuperäiset puurunkoiset ikkunat, julkisivulaudoitus, pihasivun poikkeukselliset ulkonevat porrashuoneet, alkuperäiset porrashuoneiden sisätilojen pintamateriaalit  Pihan luonnolliset maastonmuodot ja perinteiset pinnat (sora/hiekka, nurmi)  Pihan perinteinen kasvillisuus: nurmi, sireeni, angervot, orapihlaja-aita  Katuliittymän sijainti



kyy 247 : 140 Erätie 29 puukerrostalon pihaa etelästä Miia  
Hinnerichsen 21.02.2017

#### Rakennukset

Rakennetun ympäristön kohteeseen liittyvät rakennukset on listattu seuraavalta sivulta alkaen

## Erätie 29 , asuinrakennus - kerrostalo , 1



Erätie 29 puukerrostalon kaakkoissivua  
Miia Hinnerichsen 10.3.2017

Nimi	Erätie 29
Rakennustyyppi	asuinrakennus - kerrostalo
Rakennusnumero	1
Kiinteistötunnus	837-124-574-123
Osoite	Erätie 29
Nykyinen käyttö	asuintoiminnot
Alkuperäinen käyttö	asuintoiminnot liike-elämä
Rakentamisaajan tarkkuus	vuosikymmen
Rakentamisaajan luku	1930
Rakentamisaajan selite	1930-luvun loppu
Rungon muoto	suorakaide
Kerrosluke	kellarikerros + 2 asuinkerrosta + ullakkokerros
Perustus	betoni - valettu
Vuoraus	pystylauta-peiterimoitettu
Katemateriaali	pelti -saumattu
Katon muoto	satula

#### Kuvaus ja historia

Tontin luoteisreunalla, lähellä Lounaantietä, pääty Erätielle päin sijaitseva kaksikerroksinen, pohjaltaan suorakaide puukerrostalo, jossa on pihasivulla poikkeukselliset ulkonevat porrashuoneet, betoniperustus ja satulakatto.

Rakennusvalvonnan arkistossa ei ole rakennuksen alkuperäisiä rakennuslupakuvia, mistä johtuen ei ollut mahdollista selvittää rakennuksen suunnittelijaa tai sisätilojen alkuperäisiä tilaratkaisuja. Toisaalta myöskään muutoslupia ei ole haettu kuin kellarikerroksen tilojen muuttamiseksi, joten on syytä olettaa että huoneistojako on säilynyt alkuperäistä vastaavana.

Rakennus on rakennettu koillispuolelta yhteen naapuritontin asuinkerrostalon kanssa. Rakennuksia erottaa tiilimuurattu palomuri. Porrashuoneita on kolme ja niihin on sisäänkäynnit pihasivulta. Porrashuoneet ovat rungosta ulkonevat satulakattoiset. Sisäänkäyntien päällä on pienet metalliset kaarimalliset katokset.

Talossa on ilmeisesti alkujaan ollut 12 asuntoa. Ullakko on ollut rakentamaton tai siellä on/ on ollut varastotiloja. Kellarissa on ollut huoneistokohtaiset talouskellarit ja puusuojat sekä koilliskulmassa pieni myymälätila. 1960-70-lukujen taitteessa kellariin on tehty saunatilat. Myymälätila on muutettu asunnoksi. Porrashuoneiden sisäänkäyntien päälle on lisätty tai uusittu katokset.

Rakennuksessa on säilynyt alkuperäiset tai niitä vastaavat julkisivumateriaalit, kuten saumapeltikate, julkisivujen pystyrimalaudoitus ja ristimalliset ikkunat. Myös porrashuoneiden sisäpinnat ja huoneistojen ovet ovat säilyneet.

#### Kulttuurihistorialliset arvot

Rakennushistoriallinen arvo	rakennusperinteinen
Historiallinen arvo	sosiaalihistoria taloushistoria
Ympäristöarvo	maisemallisesti keskeinen sijainti
Arvojen perustelu	ks. edellä kohteen arvojen perustelu



kyy 247 : 141 Erätie 29 puukerrostalo pohjoisesta lounaantieltä Miia Hinnerichsen 10.03.2017



kyy 247 : 143 Erätie 29 puukerraston porrashuone Miia Hinnerichsen 10.03.2017



## Rakennetun ympäristön kohde Riihitie 2 ( Lounaantie 10 ) , 2017/0027



Riihitie 2 sijainti kartalla. Pohjakartta: Tampereen kaupunki, kantakartta.

kyy 247 : 227 Riihitie 2 idästä Miia Hinnerichsen  
14.03.2017

Nimi	Riihitie 2 ( Lounaantie 10 )
Inventointinumero	2017/0027
Kunta	Tampere
Kaupunginosa	Nekala - XXIV
Kiinteistötunnus	837-124-575-130
Osoite	Riihitie 2 ( Lounaantie 10 )
Kohdetyyppi	asuinkiinteistö
Historiallinen tilatyyppi	tontti
Nykyinen tilatyyppi	tontti
Rakennusten lukumäärä	1
Inventointipäivämäärä	14.03.2017

#### Kuvaus

Riihitien ja Lounaantien kulmauksessa, Riihitien lounaispuolella sijaitseva suorakaiteen muotoinen tontti, jolla osin 1940-luvun alussa, osin 2010-luvulla rakennettu kaksikerroksinen puukerrostalo.

#### Historia

Puolet tontin asuinkerrostalosta tuhoutui tulipalossa talvella 2012. Palomuurit pysäyttivät palon, eikä se päässyt leviämään rakennuksen koillispäätyn tai lounaispuolisen Ahotie 3 kerrostaloon. Palaneen rakennusosan tilalle on rakennettu ilmeeltään moderni, mutta kuitenkin kokonaisuuteen melko hyvin istuva uudisosa.

#### Ympäristö ja pihapiiri

Tontin lähiympäristössä on 1930-40-luvun vaihteen paritaloja, Lounaantien varressa sekä koillispuolisessa korttelissa 1940-luvun kaksikerroksisia pienkerrostaloja. Luoteispuolella on 1953 rakennettu Lampipuisto.

Tontti on rajattu orapihlaja-aidalla. Lounaantien puoleinen sivu on aitaamaton. Ajojtie pihaan, sisäänkäyntien edustat ja pihan parkkipaikat ovat sorapintaiset. Muutoin piha on nurmella. Siellä kasvaa muutama koristepensas. Piha on osin perinteinen.

#### Kirjalliset lähteet

Asemakaavat, Tampereen kaupunki.

Kartat: asemakartat, virastokartta, kantakartta, Tampereen kaupunki.

Maastokäyntivalokuvat, Miia Hinnerichsen.

Ortoilmakuvat, Maanmittauslaitos ja Tampereen kaupunki.

Rakennuslupa- ja muutoslupakuvat, Rakennusvalvonnan arkisto.

#### Suulliset lähteet

Inventoinnin yhteydessä haastatellut alueen pitkäaikaiset asukkaat.

#### Kulttuurihistorialliset arvot

Rakennushistoriallinen arvo	rakennusperinteinen
Historiallinen arvo	sosiaalihistoria
Ympäristöarvo	maisemallisesti keskeinen sijainti
Arvojen perustelu	Osin perinteisen ilmeensä säilyttänyt tontti, jolla kaksiosainen, kaksikerroksinen puukerrostalo. Talon lounaispääty on rakennettu 2012 ja koillispääty 1940-luvun alussa. Koillispäädyn rakennusosan perusmuoto, aukotus, tilajako ja porrashuoneiden sisäänkäyntikatokset ovat säilyneet kertoen ajan rakentamisen, asumisen ja elämisen tavasta. Maisemallisesti merkittävä sijainti Riihitien ja Lounaantien kulmauksessa, Lampipuiston reunassa. Osa valtakunnallisesti arvokasta aluekokonaisuutta.
Toimenpidesuosituks	Kohteen kulttuurihistoriallisesti ja maisemallisesti arvokkaat piirteet, joiden säilyminen on tärkeää:  Asuinrakennuksen rakennustyyppi: kaksikerroksinen puukerrostalo  Asuinrakennuksen runkomuoto, katon muoto, julkisivujen aukotus, porrashuoneiden sisäänkäyntikatokset ja mahdolliset alkuperäiset porrashuoneiden sisätilojen pintamateriaalit  Pihan luonnolliset maastonmuodot ja perinteiset pinnat (sora/hiekka, nurmi)  Pihan perinteinen kasvillisuus: nurmi, orapihlaja-aita  Katuliittymän sijainti ja hiekka/sorapinta



KYY 2 : 62 Lounaantie 10:n palanut puukerrostalo Miinu



kyy 247 : 228 Riihitie 2 pihaa lounaasta Miia Hinnerichsen

Mäkelä 21.02.2012

14.03.2017

## Rakennukset

Rakennetun ympäristön kohteeseen liittyvät rakennukset on listattu seuraavalta sivulta alkaen

## Riihitie 2 , asuinrakennus - kerrostalo , 1



Riihitie 2 kerrostalo pohjoisesta  
Miia Hinnerichsen 14.3.2017

Nimi	Riihitie 2
Rakennustyyppi	asuinrakennus - kerrostalo
Rakennusnumero	1
Kiinteistötunnus	837-124-575-130
Osoite	Riihitie 2
Nykyinen käyttö	asuintoiminnot
Alkuperäinen käyttö	asuintoiminnot
Rakentamisajan tarkkuus	vuosi
Rakentamisajan luku	1942
Rakentamisajan selite	rakennuslupakuvien signeerausvuosi 1942, palaneen osan tilelle rakennettu uudisosa 2012
Suunnittelija	Eero Hokkanen, Heikki Tiitolan rakennustoimisto
Rungon muoto	suorakaide
Kerrosluke	kellarikerros + 2 asuinkerrosta + ullakkokerros
Perustus	betoni - valettu
Runko	rankorakenne
Vuoraus	pystylauta-peiterimoitettu mineriitti
Katemateriaali	pelti -saumattu pelti -profiloitu
Katon muoto	satula

#### Kuvaus ja historia

Tontin luoteisreunalla, lähellä Lounaantien reunaa, pääty Riihitielle päin sijaitseva kaksikerroksinen, pohjaltaan suorakaide puukerrostalo, jossa on rankorunko, betoniperustus ja satulakatto.

Rakennuksen on suunnitellut Heikki Tiitolan rakennustoimistossa työskennellyt Eero Hokkanen 1942. Se on rakennettu lounaispäädyssä yhteen naapuritontin kerrostalon kanssa. Rakennuksen runko on useampia alueen kerrostaloja reilusti pidempi ja rinteestä johtuen porrastettu. Molemmissa rakennusosissa on pihan puolella kolme rappua. Rakennusosien välissä on palomuri. Puolet tontin asuinkerrostalosta tuhoutui tulipalossa talvella 2012.



Palomuurit pysäyttivät palon, eikä se päässyt leviämään rakennuksen koillispäättyyn tai lounaispuolisen kerrostaloon. Palaneen rakennusosan tilalle on rakennettu ilmeeltään moderni, mutta kuitenkin kokonaisuuteen melko hyvin istuva uudisosa.

Säilynyt 1940-luvun alussa rakennettu koillispäädyn osa on vuorattu mineriitillä 1960-70-luvuilla. Myös kate ja asuinhuoneiden ikkunat on vaihdettu. Lounaispäädyssä on päätyihin taittavat räystäät, ns. kissanpenkit. Kellarikerrokseen on tehty saunatilat 1970-luvulla. Rakennuksen koillispäädyssä on säilynyt mm. alkuperäinen runkomuoto, julkisivujen aukotus, pihasivulla porrashuoneiden sisäänkäyntejä suojaavat pienet katokset sekä asuinkerrosten huonejako.

#### Kulttuurihistorialliset arvot

Rakennushistoriallinen arvo	rakennusperinteinen
Historiallinen arvo	sosiaalihistoria
Ympäristöarvo	maisemallisesti keskeinen sijainti
Arvojen perustelu	ks. edellä kohteen arvojen perustelu



kyy 247 : 230 Riihitie 2 kerrostalo lännestä. Vihreäksi maalattu osa rakennettu 2012 tulipalossa tuhoutuneen tilalle. Miia Hinnerichsen 14.03.2017



kyy 247 : 231 Riihitie 2 kerrostalo etelästä. Vihreäksi maalattu osa rakennettu 2012 tulipalossa tuhoutuneen tilalle. Miia Hinnerichsen 14.03.2017



kyy 247 : 232 Riihitie 2 kerrostalon 1940-luvulla rakennetun pohjoispäädyn kaakkoissivu Miia Hinnerichsen 14.03.2017



Rakennetun ympäristön kohde Riihitie 4 , 2017/0028



Riihitie 4 sijainti kartalla. Pohjakartta: Tampereen kaupunki, kantakartta.

kyy 247 : 233 Riihitie 4 pohjoisesta Miia Hinnerichsen  
14.03.2017

Nimi	Riihitie 4
Inventointinumero	2017/0028
Kunta	Tampere
Kaupunginosa	Nekala - XXIV
Kiinteistötunnus	837-124-575-134
Osoite	Riihitie 4
Kohdetyyppi	asuinkiinteistö
Rakennusten lukumäärä	1
Inventointipäivämäärä	14.03.2017

#### Kuvaus

Riihitien ja Esantien kulmauksessa, Riihitien lounaispuolella sijaitseva suorakaiteenmuotoinen tontti, jolla 1930–1940-luvun vaihteessa valmistunut kahden perheen paritalo.

#### Ympäristö ja pihapiiri

Tontin luoteis- ja koillispuolilla on 1930–1940-luvun vaihteen kaksikerroksisia puukerrostaloja, kaakkois- ja lounaispuolilla samanikäisiä paritaloja.

Tasainen tontti on rajattu orapihlaja-aidalla. Ajotiet pihaan Riihitieltä ja Esantieltä sekä kuistien edustat ovat sorapintaisia. Piha on nurmipintainen ja siellä kasvaa mm. koivuja, pihlaja, terijoensalavia, muutamia vanhoja omanapuita, marjapensaita, sireeniä ja perennoja. Lisäksi pihan luoteispäädystä on pieni pihavaja. Piha on yleisilmeeltään pääosin perinteinen.

#### Kirjalliset lähteet

Asemakaavat, Tampereen kaupunki.

Kartat: asemakartat, virastokartta, kantakartta, Tampereen kaupunki.

Maastokäyntivalokuvat, Miia Hinnerichsen.

Ortoilmakuvat, Maanmittauslaitos ja Tampereen kaupunki.

Rakennuslupa- ja muutoslupakuvat, Rakennusvalvonnan arkisto.

#### Suulliset lähteet

Inventoinnin yhteydessä haastateltu asukas/kiinteistön omistaja

#### Kulttuurihistorialliset arvot

Rakennushistoriallinen arvo	rakennusperinteinen
Historiallinen arvo	sosiaalihistoria
Ympäristöarvo	maisemallisesti keskeinen sijainti
Arvojen perustelu	Pääosin perinteisen ilmeensä säilyttänyt tontti, jolla 1930-40-luvun vaihteessa valmistunut kahden perheen paritalo. Rakennuksen perusmuoto, julkisivulaudoitus ja avokuistit ovat säilyneet kertoen ajan rakentamisen, asumisen ja elämisen tavasta. Näkyvä sijainti Riihitien ja Esantien kulmauksessa. Merkittävä osa valtakunnallisesti arvokasta aluekokonaisuutta.
Toimenpidesuosituks	Kohteen kulttuurihistoriallisesti ja maisemallisesti arvokkaat piirteet, joiden säilyminen on tärkeää:  Asuinrakennuksen rakennustyyppi: kahden perheen paritalo  Asuinrakennuksen runkomuoto, julkisivujen aukotus, julkisivulaudoitus, katon muoto, avokuistit ja betoniportaot  Pihan luonnolliset maastonmuodot ja perinteiset pinnat (hiekkasora, nurmi)  Pihan perinteinen kasvillisuus: omenapuut, marjapensaat, perennat, sireeni, orapihlaja-aita  Riihitien puoleisen katuliittymän sijainti, hiekkapinta



Riihite 4, B-pääty  
Tapani Koiranen 3.12.2009



Riihite 4 Esantien suuntaan  
Tapani Koiranen 3.12.2009



kyy 247 : 234 Riihitie 4 pihaa idästä Miia Hinnerichsen  
14.03.2017

### Rakennukset

Rakennetun ympäristön kohteeseen liittyvät rakennukset on listattu seuraavalta sivulta alkaen

## Riihitie 4 , asuinrakennus -paritalo , 1



Riihitie 4 paritalo lännestä  
Miia Hinnerichsen 14.3.2017

Nimi	Riihitie 4
Rakennustyyppi	asuinrakennus -paritalo
Rakennusnumero	1
Kiinteistötunnus	837-124-575-134
Osoite	riihitie 4
Nykyinen käyttö	asuintoiminnot
Alkuperäinen käyttö	asuintoiminnot
Rakentamisajan tarkkuus	vuosi
Rakentamisajan luku	1940
Rakentamisajan selite	rakennuslupakuvien signeerausvuosi 1939, valmistunut 1940
Suunnittelija	Aate Laakso
Rungon muoto	suorakaide
Kerrosluke	kellarikerros + asuinkerros + ullakkokerros
Pohjakaava	keskeismuuri
Perustus	betoni - valettu
Runko	hirsi
Vuoraus	pystylauta-peiterimoitettu
Katemateriaali	pelti -profiloitu
Katon muoto	satula
Kuisti	katos
Kuistin kattomuoto	aumakatto

#### Kuvaus ja historia

Tontin kaakkoisreunalla, lähellä Esantien reunaa, pääty Riihitielle päin sijaitseva puolitoistakerroksinen, pohjaltaan suorakaide kahden perheen paritalo, jossa on hirsirunko, betoniperustus ja harjakatto.

Rakennuksen on suunnitellut Aate Laakso 1939. Taloon on laitettu keskuslämmitys 1970-luvun alussa. Peruskorjausta on tehty 1980- ja 90-luvuilla, jolloin mm. katemateriaaliksi on vaihdettu tiilikuvioitu pelti ja ikkunat vaihdettu 1970-80-luvulla ajalle tyypilliksi tummapuitteisiksi. Julkisivulaudoitus on alkuperäinen ja pihasivulla on



säilynyt metallipylväiden kannattamat avokuistit ja betoniportaajat.

#### Kulttuurihistorialliset arvot

Rakennushistoriallinen arvo	rakennusperinteinen
Historiallinen arvo	sosiaalihistoria
Ympäristöarvo	maisemallisesti keskeinen sijainti
Arvojen perustelu	ks. edellä kohteen arvojen perustelu



kyy 247 : 236 Riihitie 4 idästä Miia Hinnerichsen  
14.03.2017



## Rakennetun ympäristön kohde Esantie 5 , 2017/0029



Esantie 5 sijainti kartalla. Pohjakartta: Tampereen kaupunki, kantakartta.

ky 247 : 181 Esantie 5 idästä Miia Hinnerichsen  
14.03.2017

Nimi	Esantie 5
Inventointinumero	2017/0029
Kunta	Tampere
Kaupunginosa	Nekala - XXIV
Kiinteistötunnus	837-124-575-135
Osoite	Esantie 5
Kohdetyyppi	asuinkiinteistö
Historiallinen tilatyyppi	tontti
Nykyinen tilatyyppi	tontti
Rakennusten lukumäärä	2
Inventointipäivämäärä	14.03.2017

#### Kuvaus

Esantien varressa, tien luoteispuolella sijaitseva suorakaiteen muotoinen tontti, jolla 1940-luvun alussa valmistunut kahden perheen paritalo.

#### Ympäristö ja pihapiiri

Tontin ympärillä Esantien varressa on saman ikäisiä 1930-40-luvun taitteessa rakennettuja paritaloja, luoteispuolella on kaksikerroksisia puukerrostaloja.

Tontti on rajattu orapihlaja-aidalla. Ajotiet pihaan asuinrakennuksen molemmista päädyistä sekä kuistien edustat ovat sorapintaiset. Itäisessä katuliitymässä on jäljellä punainen metallinen portinpylväs, toinen pylväs ja portti on siirretty sisemmälle tontille. Piha on nurmipintainen ja siellä kasvaa mm. mänty, koivu, muutamia vanhoja omanapuita, sireeniä ja perennoja. Lisäksi pihan lounaisreunalla on 1960-70-luvun autovaja. Piha on yleisilmeeltään perinteinen.

#### Kaava

1939

#### Kirjalliset lähteet

Asemakaavat, Tampereen kaupunki.

Kartat: asemakartat, virastokartta, kantakartta, Tampereen kaupunki.

Maastokäyntivalokuvat, Miia Hinnerichsen.

Ortoilmakuvat, Maanmittauslaitos ja Tampereen kaupunki.

Rakennuslupa- ja muutoslupakuvat, Rakennusvalvonnan arkisto.

### Kulttuurihistorialliset arvot

Historiallinen arvo	sosiaalihistoria
Arvojen perustelu	Perinteisen ilmeensä säilyttänyt tontti, jolla 1940-luvun alussa valmistunut kahden perheen paritalo. Rakennuksen perusmuoto ja avokuistit ovat säilyneet kertoen ajan rakentamisen, asumisen ja elämisen tavasta. Osa valtakunnallisesti arvokasta aluekokonaisuutta.
Toimenpidesuosituks	Kohteen kulttuurihistoriallisesti ja maisemallisesti arvokkaat piirteet, joiden säilyminen on tärkeää:  Asuinrakennuksen rakennustyyppi: kahden perheen paritalo  Asuinrakennuksen runkomuoto, julkisivujen aukotus, katon muoto, avokuistit  Pihan luonnolliset maastonmuodot ja perinteiset pinnat (hiekkapinta, nurmi)  Pihan perinteinen kasvillisuus: omenapuut, sireeni, perennat, orapihlaja-aita  Katuliittymien sijainti, hiekkapinta



ky 247 : 182 Esantie 5 pihaan johtavat metalliputkiportit  
Miia Hinnerichsen 14.03.2017



ky 247 : 183 Esantie 5 autovaja kaakosta Miia  
Hinnerichsen 14.03.2017

### Rakennukset

Rakennetun ympäristön kohteeseen liittyvät rakennukset on listattu seuraavalta sivulta alkaen

Esantie 5 , asuinrakennus -paritalo , 1



Esantie 5 paritalo etelästä  
Miia Hinnerichsen 14.3.2017

Nimi	Esantie 5
Rakennustyyppi	asuinrakennus -paritalo
Rakennusnumero	1
Kiinteistötunnus	837-124-575-135
Osoite	Esantie 5
Nykyinen käyttö	asuintoiminnot
Alkuperäinen käyttö	asuintoiminnot
Rakentamisajan tarkkuus	vuosi
Rakentamisajan luku	1941
Rakentamisajan selite	rakennuslupakuvien signeerausvuosi
Suunnittelija	Väinö Salmela
Rungon muoto	suorakaide
Kerrosluke	kellarikerros + asuinkerros + ullakkokerros
Pohjakaava	keskeismuuri
Perustus	betoni - valettu
Runko	hirsi
Vuoraus	mineriitti
Katemateriaali	pelti- aalto
Katon muoto	satula
Kuisti	katos

#### Kuvaus ja historia

Tontin kaakkoisreunalla, lähellä Esantien reunaa, kylki tielle päin sijaitseva puolitoistakerroksinen, pohjaltaan suorakaide kahden perheen paritalo, jossa on hirsirunko, betoniperustus ja harjakatto.

Rakennuksen on suunnitellut Väinö Salmela 1941. Rakennus on peruskorjattu 1970-luvun puolivälissä, jolloin taloon on asennettu keskuslämmitys ja vaihdettu kaikki julkisivumateriaalit. Pihasivulla on säilynyt avokuistit betoniportaineen.

Kulttuurihistorialliset arvot

Historiallinen arvo sosiaalihistoria

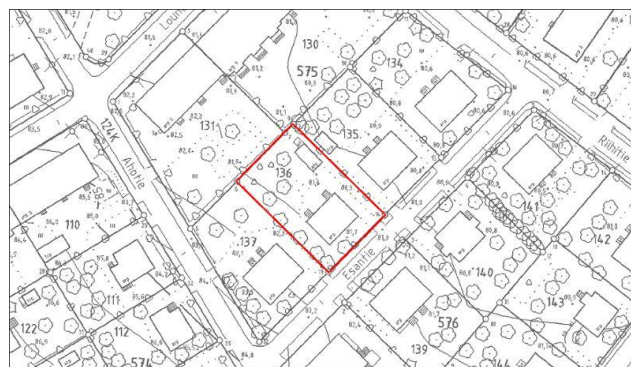
Arvojen perustelu ks. edellä kohteen arvojen perustelu



kyy 247 : 185 Esantie 5 paritalo luoteesta Miia Hinnerichsen  
14.03.2017



## Rakennetun ympäristön kohde Esantie 3 , 2017/0030



Esantie 3 sijainti kartalla. Pohjakartta: Tampereen kaupunki, kantakartta.

kyy 247 : 171 esantie 3 idästä Miia Hinnerichsen  
14.03.2017

Nimi	Esantie 3
Inventointinumero	2017/0030
Kunta	Tampere
Kaupunginosa	Nekala - XXIV
Kiinteistötunnus	837-124-575-136
Osoite	Esantie 3
Kohdetyyppi	asuinkiinteistö
Historiallinen tilatyyppi	tontti
Nykyinen tilatyyppi	tontti
Rakennusten lukumäärä	2
Inventointipäivämäärä	13.03.2017

#### Kuvaus

Esantien varressa, tien luoteispuolella sijaitseva suorakaiteen muotoinen tontti, jolla 1946 valmistunut pienehkö alkujaan kahden perheen paritalo.

#### Historia

Nykyiset omistajat ovat ostaneet kiinteistön 1985 talon alkuperäisiltä rakentajilta. Heidän mukaansa mukaan Tampereen Taksit on korjattu 1950-luvulla tässä talossa. Pihan nykyinen autovaja on rakennettu 1950-60-lukujen taitteessa.

#### Ympäristö ja pihapiiri

Tontin ympärillä on pääosin saman ikäisiä 1930-40-luvun taitteessa rakennettuja paritaloja, lukuun ottamatta etelää, missä on uudehko asuinrakennus sekä pohjoista, missä on 1940-luvun kaksikerroksisia puukerrostaloja.

Tontti on rajattu orapihlaja-aidalla. Ajojtie pihaan asuinrakennuksen koillispuolelta on sorapintainen. Pihassa on säilynyt asuntojen yhteinen pyykkinaruteline: metallipylväs, jonka yläpuolella on kaksi koukua, toisesta päästä pyykkinaru on kiinnitetty kunkin asunnon keittiön ikkunan alle, jossa niinkään on jäljellä koukut. Piha on nurmipintainen ja siellä kasvaa mm. vanhoja omanapuita, luumupuu, marjapensaita, jasmike, kerrottua valkoista sireeniä sekä runsaasti perennoja (ruskolilja, varjolilja, pioni). Lisäksi pihan pohjoiskulman tuntumassa on autovaja ja sen pohjoispäädyssä pieni avokatos. Piha on yleisilmeeltään perinteinen.



#### Kirjalliset lähteet

Asemakaavat, Tampereen kaupunki.

Kartat: asemakartat, virastokartta, kantakartta, Tampereen kaupunki.

Maastokäyntivalokuvat, Miia Hinnerichsen.

Ortoilmakuvat, Maanmittauslaitos ja Tampereen kaupunki.

Rakennuslupa- ja muutoslupakuvat, Rakennusvalvonnan arkisto.

#### Suulliset lähteet

Inventoinnin yhteydessä haastatellut asukkaat/kiinteistön omistajat

#### Kulttuurihistorialliset arvot

Rakennushistoriallinen arvo

rakennusperinteinen

Historiallinen arvo

sosiaalihistoria

Arvojen perustelu

Perinteisen ilmeensä säilyttänyt tontti, jolla 1946 valmistunut pienehkö kahden perheen paritalo. Rakennuksen perusmuoto, julkisivulaudoitus, ikkunat ja sisäänkäyntikatokset betoniportaineen ovat säilyneet kertoen ajan rakentamisen, asumisen ja elämisen tavasta. Erittäin merkittävä osa valtakunnallisesti arvokasta aluekokonaisuutta.

Toimenpidesuosituksat

Kohteen kulttuurihistoriallisesti ja maisemallisesti arvokkaat piirteet, joiden säilyminen on tärkeää:

Asuinrakennuksen rakennustyyppi: kahden perheen paritalo

Asuinrakennuksen runkomuoto, katon muoto, julkisivujen aukotus, julkisivulaudoitus, alkuperäiset ikkunat, sisäänkäyntikatokset ja betoniportaati

Pihan luonnolliset maastonmuodot ja perinteiset pinnat (sora/hiekka, nurmi)

Pihan perinteinen kasvillisuus: omenapuut, luumu, marjapensaati, sireeni, jasmike, perennat

Katuliittymän sijainti ja hiekkapinta



kyy 247 : 172 Esantie 3 pihaa luoteeseen Miia



kyy 247 : 173 Esantie 3 autovaja etelästä Miia

Hinnerichsen 13.03.2017

Hinnerichsen 13.03.2017

## Rakennukset

Rakennetun ympäristön kohteeseen liittyvät rakennukset on listattu seuraavalta sivulta alkaen

## Esantie 3 , asuinrakennus -paritalo , 1



Esantie 3 paritalo luoteesta  
Miia Hinnerichsen 13.3.2017

Nimi	Esantie 3
Rakennustyyppi	asuinrakennus -paritalo
Rakennusnumero	1
Kiinteistötunnus	837-124-575-136
Osoite	Esantie 3
Nykyinen käyttö	asuintoiminnot
Alkuperäinen käyttö	asuintoiminnot
Rakentamisajan tarkkuus	vuosi
Rakentamisajan luku	1946
Rakentamisajan selite	rakennuslupakuvien signeerausvuosi 1941, valmistunut 1946
Suunnittelija	Eero Hokkanen, Heikki Tiitolan rakennustoimisto
Rungon muoto	suorakaide
Kerrosluke	kellarikerros + asuinkerros + ullakkokerros
Pohjakaava	keskeismuuri
Perustus	betoni - valettu
Runko	rankorakenne
Vuoraus	pystylauta-peiterimoitettu
Katemateriaali	pelti- aalto
Katon muoto	satula
Kuisti	katos

#### Kuvaus ja historia

Tontin kaakkoisreunalla, lähellä Esantien reunaa, kylki tielle päin sijaitseva puolitoistakerroksinen, pohjaltaan lyhyt suorakaide, alkujaan kahden perheen paritalo, jossa on rankorunko, betoniperustus ja harjakatto.

Rakennuksen on suunnitellut Heikki Tiitolan rakennustoimistossa rakennusmestari Eero Hokkanen vuonna 1941. Talon on rakentanut kaksi sisarusta puolisoineen. Rakennusmateriaalina on käytetty Pälkäneeltä ostetun riichen hirsyä, josta on sahatettu runkoon käytetty puutavara. Rakennuksessa on pääkerroksen omistajien asuntojen lisäksi ollut vintillä kaksi hellahuonetta vuokralaisille. Taloon on 1950-luvun alussa tehty kellarin puusuojan paikalle autotalli ja koillispäätyn autotallin pariovet. Autotalli on 1960-luvun alussa muutettu askartelutilaksi ja 1980-luvun

alussa saunatiloiksi. Katteeksi on huovan tilalle vaihdettu aaltopelti. Talo on peruskorjattu 1980-luvulla, jolloin on mm. asunnot yhdistetty yhdelle perheelle, otettu vintin kylmiä tiloja asuinkäyttöön ja lisätty ikkuna lounaispäättyyn. Rakennuksessa on säilynyt julkisivujen alkuperäinen laudoitus, puurunkoiset ikkunat, ulko-ovet, pihasivun sisäänkäyntikatokset ja betoniportaat. Lisäksi sisätiloissa on säilynyt alkuperäisiä väliviovia ja kaakeliuunit.

#### Kulttuurihistorialliset arvot

Rakennushistoriallinen arvo	rakennusperinteinen
Historiallinen arvo	sosiaalihistoria
Arvojen perustelu	ks. edellä kohteen arvojen perustelu



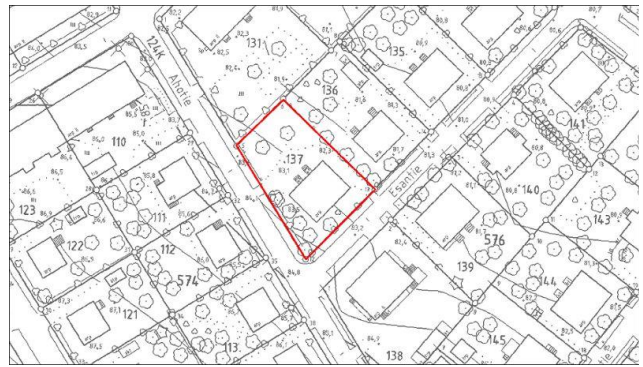
kyy 247 : 174 Esantie 3 paritalo lännestä Miia Hinnerichsen 14.03.2017



kyy 247 : 176 Esantie 3 paritalo etelästä Miia Hinnerichsen 14.03.2017



## Rakennetun ympäristön kohde Ahotie 5 ( Esantie 1 ) , 2017/0031



Ahotie 5 sijainti kartalla. Pohjakartta: Tampereen kaupunki, kantakartta.

kyy 247 : 17 Ahotie 5 ( esantie 1 ) lounaasta Miia Hinnerichsen 14.03.2017

Nimi	Ahotie 5 ( Esantie 1 )
Inventointinumero	2017/0031
Kunta	Tampere
Kaupunginosa	Nekala - XXIV
Kiinteistötunnus	837-124-575-137
Osoite	Ahotie 5 ( Esantie 1 )
Kohdetyyppi	asuinkiinteistö
Historiallinen tilatyyppi	tontti
Nykyinen tilatyyppi	tontti
Rakennusten lukumäärä	1
Inventointipäivämäärä	14.03.2017

#### Kuvaus

Ahotien ja Esantien kulmauksessa, Ahotien itäpuolella sijaitseva epäsäännöllisen suorakaiteen muotoinen tontti, jolla 1940-luvun alussa valmistunut kahden perheen paritalo.

#### Ympäristö ja pihapiiri

Tontin ympärillä Esantien varrella on pääosin saman ikäisiä 1930-40-luvun taitteessa rakennettuja paritaloja, lukuun ottamatta kaakkoa, missä on uudehko asuinrakennus. Ahotien toisella puolella on pienempiä yhden perheen pientaloja ja pohjoisessa 1940-luvun kaksikerroksisia puukerrostaloja.

Tontti on rajattu orapihlaja-aidalla. Sinne on sorapintaiset ajotiet sekä Ahotieltä että Esantieltä. Piha on nurmipintainen ja siellä kasvaa mm. muutamia koivuja, vanhoja omanapuita, tuija ja muutamia koristepensaita. Lisäksi pihan pohjoisosassa on kestopuinen patio. Piha on yleisilmeeltään pääosin perinteinen.

#### Kaava

1939

#### Kirjalliset lähteet



Asemakaavat, Tampereen kaupunki.

Kartat: asemakartat, virastokartta, kantakartta, Tampereen kaupunki.

Maastokäyntivalokuvat, Miia Hinnerichsen.

Ortoilmakuvat, Maanmittauslaitos ja Tampereen kaupunki.

Rakennuslupa- ja muutoslupakuvat, Rakennusvalvonnan arkisto.

### Kulttuurihistorialliset arvot

Rakennushistoriallinen arvo	rakennusperinteinen
Historiallinen arvo	sosiaalihistoria
Ympäristöarvo	maisemallisesti keskeinen sijainti
Arvojen perustelu	Perinteisen ilmeensä säilyttänyt tontti, jolla 1946 valmistunut pienehkö kahden perheen paritalo. Rakennuksen perusmuoto, julkisivulaudoitus, ikkunat ja sisäänkäyntikatokset betoniportaineen ovat säilyneet kertoen ajan rakentamisen, asumisen ja elämisen tavasta. Näkyvä sijainti Ahotien ja Esantien kulmauksessa. Merkittävä osa valtakunnallisesti arvokasta aluekokonaisuutta.
Toimenpidesuositukset	Kohteen kulttuurihistoriallisesti ja maisemallisesti arvokkaat piirteet, joiden säilyminen on tärkeää:  Asuinrakennuksen rakennustyyppi: kahden perheen paritalo  Asuinrakennuksen runkomuoto, katon muoto, julkisivujen aukotus, julkisivulaudoitus, avokuistit ja betoniportaot  Pihan luonnolliset maastonmuodot ja perinteiset pinnat (sora/hiekka, nurmi)  Pihan perinteinen kasvillisuus: omenapuut  Katuliittymien sijainti ja hiekka/sorapinta



ky 247 : 18 Ahotie 5 ( Esantie 1) etelästä Miia Hinnerichsen 14.03.2017

### Rakennukset

Rakennetun ympäristön kohteeseen liittyvät rakennukset on listattu seuraavalta sivulta alkaen

## Ahotie 5 ( Esantie 1 ) , asuinrakennus -paritalo , 1



Ahotie 5 ( Esantie 1 ) paritalo idästä  
Miia Hinnerichsen 14.3.2017

Nimi	Ahotie 5 ( Esantie 1 )
Rakennustyyppi	asuinrakennus -paritalo
Rakennusnumero	1
Kiinteistötunnus	837-124-575-137
Osoite	Ahotie 5 ( Esantie 1 )
Nykyinen käyttö	asuintoiminnot
Alkuperäinen käyttö	asuintoiminnot
Rakentamisajan tarkkuus	vuosi
Rakentamisajan luku	1940
Rakentamisajan selite	rakennuslupakuvien signeerausvuosi
Suunnittelija	Väinö Salmela
Rungon muoto	suorakaide
Kerrosluke	kellarikerros + asuinkerros + ullakkokerros
Pohjakaava	keskeismuuri
Perustus	betoni - valettu
Runko	rankorakenne
Vuoraus	pystylauta-peiterimoitettu
Katemateriaali	pelti -profiloitu
Katon muoto	satula
Kuisti	avokuisti

#### Kuvaus ja historia

Tontin kaakkoisreunalla, lähellä Esantien reunaa, pääty Ahotielle päin sijaitseva puolitoistakerroksinen, pohjaltaan suorakaide, kahden perheen paritalo, jossa on rankorunko, betoniperustus ja harjakatto.

Rakennuksen on suunnitellut Väinö Salmela 1940. Ullakkokerroksessa on tehty tilamuutoksia 1980-luvun lopussa. 1990-2000-luvuilla taloon on vaihdettu katteeksi tiilikuvioitu pelti ja ikkunat on uusittu vanhan mallin mukaisesti. Rakennuksessa on säilynyt julkisivujen alkuperäinen laudoitus ja pihasivun metallitolppien kannattamat avokuistit ja betoniportaat.

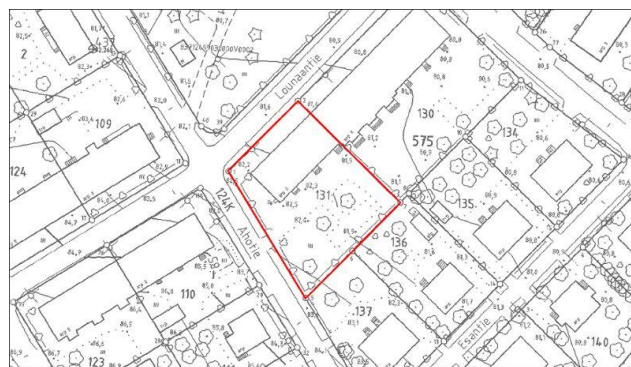
### Kulttuurihistorialliset arvot

Rakennushistoriallinen arvo	rakennusperinteinen
Historiallinen arvo	sosiaalihistoria
Ympäristöarvo	maisemallisesti keskeinen sijainti
Arvojen perustelu	ks. edellä kohteen arvojen perustelu



kyy 247 : 19 Ahotie 5 ( Esantie 1 ) paritalo pohjoisesta Miia  
Hinnerichsen 14.03.2017

## Rakennetun ympäristön kohde Ahotie 3 ( Lounaantie 8 ) , 2017/0032



Ahotie 3 sijainti kartalla. Pohjakartta: Tampereen kaupunki, kantakartta.

ky 247 : 10 Ahotie 3 lännestä Miia Hinnerichsen  
14.03.2017

Nimi	Ahotie 3 ( Lounaantie 8 )
Inventointinumero	2017/0032
Kunta	Tampere
Kaupunginosa	Nekala - XXIV
Kiinteistötunnus	837-124-0575-0131
Osoite	Ahotie 3 ( Lounaantie 8 )
Kohdetyyppi	asuinkiinteistö
Historiallinen tilatyyppi	tontti
Nykyinen tilatyyppi	tontti
Rakennusten lukumäärä	1
Inventointipäivämäärä	13.03.2017

#### Kuvaus

Ahotien ja Lounaantien kulmauksessa, Ahotien koillispuolella sijaitseva epäsäännöllisen suorakaiteen muotoinen tontti, jolla 1940-luvun alussa rakennettu kaksikerroksinen puukerrostalo.

#### Ympäristö ja pihapiiri

Tontin lähiympäristössä on 1930-luvun lopun pientaloja, 1930-40-luvun vaihteessa rakennettuja paritaloja ja Lounaantien varressa saman ikäisiä kaksikerroksisia pienkerrostaloja. Länsipuolella on entinen asuin- ja tehdasrakenus. Pohjoispuolella on 1953 rakennettu Lampipuisto.

Tonttia on rajattu orapihlaja-aidalla. Ahotie pihaan ja sisäänkäyntien edustat ovat sorapintaiset. Muutoin piha on nurmella. Siellä kasvaa pieni havupensas ja muutama tuija. Kaksi suurta lehtipuuta (hopeapajua?) on hiljattain työstetty. Piha on osin perinteinen.

#### Kaava

1939

#### Kirjalliset lähteet

Asemakaavat, Tampereen kaupunki.

Kartat: asemakartat, virastokartta, kantakartta, Tampereen kaupunki.

Maastokäyntivalokuvat, Miia Hinnerichsen.

Ortoilmakuvat, Maanmittauslaitos ja Tampereen kaupunki.

Rakennuslupa- ja muutoslupakuvat, Rakennusvalvonnan arkisto.

#### Suulliset lähteet

Inventoinnin yhteydessä haastateltu asunto-osakeyhtiön pitkäaikainen asukas.

#### Kulttuurihistorialliset arvot

Historiallinen arvo	sosiaalihistoria
Ympäristöarvo	maisemallisesti keskeinen sijainti
Arvojen perustelu	Osin perinteisen ilmeensä säilyttänyt tontti, jolla 1940-luvun alussa valmistunut puukerrostalo. Rakennuksen perusmuoto, tilajako ja porrashuoneiden sisäänkäyntikatokset ovat säilyneet kertoen ajan rakentamisen, asumisen ja elämisen tavasta. Maisemallisesti merkittävä sijainti Ahotien ja Lounaantien kulmauksessa, Lampipuiston kulmassa. Osa valtakunnallisesti arvokasta aluekokonaisuutta.
Toimenpidesuositukset	Kohteen kulttuurihistoriallisesti ja maisemallisesti arvokkaat piirteet, joiden säilyminen on tärkeää:  Asuinrakennuksen rakennustyyppi: kaksikerroksinen puukerrostalo  Asuinrakennuksen runkomuoto, katon muoto, julkisivujen aukotus, porrashuoneiden sisäänkäyntikatokset ja mahdolliset alkuperäiset porrashuoneiden sisätilojen pintamateriaalit  Pihan luonnolliset maastonmuodot ja perinteiset pinnat (sora/hiekka, nurmi)  Pihan perinteinen kasvillisuus: nurmi, orapihlaja-aita  Katuliittymän sijainti ja hiekka/sorapinta



ky 247 : 11 Ahotie 3 pihaa lännestä Miia Hinnerichsen  
14.03.2017



## Rakennukset

Rakennetun ympäristön kohteeseen liittyvät rakennukset on listattu seuraavalta sivulta alkaen

## Ahotie 3 , asuinrakennus - kerrostalo , 1



Ahotie 3 puukerrostalon pohjoissivu  
Miia Hinnerichsen 14.3.2017

Nimi	Ahotie 3
Rakennustyyppi	asuinrakennus - kerrostalo
Rakennusnumero	1
Kiinteistötunnus	837-124-0575-0131
Osoite	Ahotie 3
Nykyinen käyttö	asuintoiminnot
Alkuperäinen käyttö	asuintoiminnot
Rakentamisajan tarkkuus	vuosi
Rakentamisajan luku	1941
Rakentamisajan selite	valmistumisvuosi
Suunnittelija	Antero Lehto
Rungon muoto	suorakaide
Kerrosluke	kellarikerros + 2 asuinkerrosta + ullakkokerros
Perustus	betoni - valettu
Runko	hirsi
Vuoraus	pystylauta
Katemateriaali	pelti -profiloitu
Katon muoto	satula

#### Kuvaus ja historia

Tontin luoteisreunalla, lähellä Lounaantien reunaa, pääty Ahotielle päin sijaitseva kaksikerroksinen, pohjaltaan suorakaide puukerrostalo, jossa on hirsirunko, betoniperustus ja satulakatto.

Rakennuksen on suunnitellut Antero Lehto 1940. Se on rakennettu koillispuolelta yhteen naapuritontin kerrostalon kanssa. Lounaispuolella on pyöreikkuna ja päätyihin taistuvat räystäät, ns. kissanpenkit. Porrashuoneita on kolme. Niihin on sisäänkäynnit pihasivulta. Talossa on 10 asuntoa, joista 8 ovat yksiöitä (huone+keittiö+eteinen+wc) ja 2 kaksioita (keittokomero+2 huonetta+eteinen+wc). Asuinkerrosten pohjaratkaisut ovat identtiset. Ullakolla on alkujaan ollut huoneistokohtaiset varastot sekä avointa tilaa. Kellarissa on ollut huoneistokohtaiset talouskellarit ja halkovarastot, työhuone, väestösuoja ja pesutupa.

Taloon on tehty keskuslämmitys 1960-luvun lopussa, jolloin pihan alle on kaivettu öljysäiliö, kellariin tehty kattilahuone, purettu asuinhuoneiden uunit pois, lisätty lounaispäätyyn puhtaaksi muurattu tiilipiippu. 1970-luvun alussa kellariin on tehty saunatilat. Rakennuksen julkisivuissa on ollut kanaverkolle tehty roiskerappaus, joka on poistettu 2000-luvun alussa, lisätty eristystä ja tehty pystyautoitus. Myös asuinhuoneiden ikkunat ja porrashuoneiden ulko-ovet on vaihdettu ja kateeksi vaihdettu tiilikuvioitu pelti.

Rakennuksessa on säilynyt mm. julkisivujen alkuperäinen aukotus, pihasivulla porrashuoneiden sisäänkäyntejä suojaavat pienet katokset ja betonportaajat sekä asuinkerrosten huonejako.

#### Kulttuurihistorialliset arvot

Historiallinen arvo sosiaalishistoria

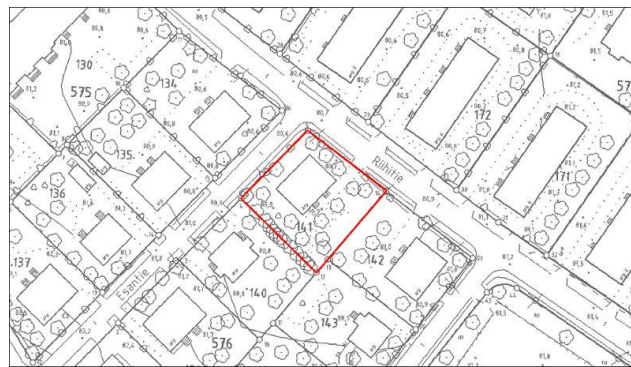
Ympäristöarvo maisemallisesti keskeinen sijainti

Arvojen perustelu ks. edellä kohteen arvojen perustelu



ky 247 : 12 Ahotie 3 puukerrostalo lounaasta Miia  
Hinnerichsen 14.03.2017

## Rakennetun ympäristön kohde Riihitie 6 ( Esantie 8 ) , 2017/0033



Riihitie 6 sijainti kartalla. Pohjakartta: Tampereen kaupunki, kantakartta.

kyy 247 : 237 Riihitie 6 pohjoisesta Miia Hinnerichsen  
14.03.2017

Nimi	Riihitie 6 ( Esantie 8 )
Inventointinumero	2017/0033
Kunta	Tampere
Kaupunginosa	Nekala - XXIV
Kiinteistötunnus	837-124-576-141
Osoite	Riihitie 6 ( Esantie 8 )
Kohdetyyppi	asuinkiinteistö
Historiallinen tilatyyppi	tontti
Nykyinen tilatyyppi	tontti
Rakennusten lukumäärä	1
Inventointipäivämäärä	14.03.2017

#### Kuvaus

Riihitien ja Esantien kulmauksessa, Riihitien lounaispuolella sijaitseva lähes neliönmuotoinen tontti, jolla 1940-luvun alussa valmistunut kahden perheen paritalo.

#### Ympäristö ja pihapiiri

Tontin pohjoispuolella Riihitien toisella puolella on kaksikerroksisia puukerrostaloja, eteläpuolella pienempi yhden perheen talo ja muilla puolilla vastaavanlaisia 1930-40-luvun taitteessa rakennettuja paritaloja.

Tontti on rajattu vaihtelevasti orapihlaja-aidalla, pystylauta-aidalla ja tuijilla. Ajotie pihaan Riihitieltä on sorapintainen, Esantien puoleinen katuliittymä on käyttämätön ja nurmipintainen. Autopaikalla ja kuistien edustoilla on betonikiveys. Piha on nurmipintainen ja siellä kasvaa mm. koivu, vaahtera, jalomänty, kartiokuusi, muutamia vanhoja omanapuita, marjapensaita, vadelmaa, sireeniä ja runsaasti perennoja. Piha on yleisilmeeltään perinteinen.

#### Kaava

1939

#### Kirjalliset lähteet

Asemakaavat, Tampereen kaupunki.

Kartat: asemakartat, virastokartta, kantakartta, Tampereen kaupunki.

Maastokäyntivalokuvat, Miia Hinnerichsen.

Ortoilmakuvat, Maanmittauslaitos ja Tampereen kaupunki.

Rakennuslupa- ja muutoslupakuvat, Rakennusvalvonnan arkisto.

#### Suulliset lähteet

Inventoinnin yhteydessä haastateltu asukas/kiinteistön omistaja

#### Kulttuurihistorialliset arvot

Rakennushistoriallinen arvo	rakennusperinteinen
Historiallinen arvo	sosiaalihistoria
Ympäristöarvo	maisemallisesti keskeinen sijainti
Arvojen perustelu	Perinteisen ilmeensä säilyttänyt tontti, jolla 1940-luvun alussa valmistunut kahden perheen paritalo. Rakennuksen perusmuoto, julkisivulaudoitus, osa ikkunoista, alkuperäistä vastaava kate ja avokuistit ovat säilyneet kertoen 1940-luvun rakentamisen, asumisen ja elämisen tavasta. Näkyvä sijainti Riihitien ja Esantien kulmauksessa. Merkittävä osa valtakunnallisesti arvokasta aluekokonaisuutta.
Toimenpidesuosituks	Kohteen kulttuurihistoriallisesti ja maisemallisesti arvokkaat piirteet, joiden säilyminen on tärkeää:  Asuinrakennuksen rakennustyyppi: kahden perheen paritalo  Asuinrakennuksen runkomuoto, julkisivujen aukotus, julkisivulaudoitus, katon muoto, alkuperäistä vastaava katemateriaali (tiili), avokuistit ja betoniportaot  Pihan luonnolliset maastonmuodot ja perinteiset pinnat (hiekkapinta, nurmi)  Pihan perinteinen kasvillisuus: omenapuut, marjapensaat, perennat, sireeni, orapihlaja-aita  Katuliittymän sijainti, hiekkapinta



kyy 247 : 238 Riihitie 6 pihaa lounaaseen Miia Hinnerichsen  
14.03.2017



## Rakennukset

Rakennetun ympäristön kohteeseen liittyvät rakennukset on listattu seuraavalta sivulta alkaen

## Riihitie 6 , asuinrakennus -paritalo , 1



Riihitie 6 paritalo lännestä  
Miia Hinnerichsen 14.3.2017

Nimi	Riihitie 6
Rakennustyyppi	asuinrakennus -paritalo
Rakennusnumero	1
Kiinteistötunnus	837-124-576-141
Osoite	Riihitie 6
Nykyinen käyttö	asuintoiminnot
Alkuperäinen käyttö	asuintoiminnot
Rakentamisajan tarkkuus	vuosi
Rakentamisajan luku	1942
Rakentamisajan selite	rakennuslupakuvien signeerausvuosi
Suunnittelija	Eero Hokkanen
Rungon muoto	suorakaide
Kerrosluvu	kellarikerros + asuinkerros + ullakkokerros
Pohjakaava	keskeismuuri
Perustus	betoni - valettu
Runko	rankorakenne
Vuoraus	pystylauta-peiterimoitettu
Katemateriaali	tiili -betoni
Katon muoto	satula
Kuisti	katos
Kuistin kattomuoto	pulpettikatto

#### Kuvaus ja historia

Tontin luoteisreunalla, lähellä Esantien reunaa, pääty Riihitielle päin sijaitseva puolitoistakerroksinen, pohjaltaan suorakaide kahden perheen paritalo, jossa on hirsirunko, betoniperustus ja harjakatto.

Rakennuksen on suunnitellut Eero Hokkanen 1942. Taloon on laitettu keskuslämmitys ja rakennettu kellariin sauna ja pesuhuone 1970-luvun alussa. Asuinhuoneiden ikkunat on vaihdettu 1970-80-luvulla ajalle tyypilliksi tummapuitteisiksi. Tiilikate on vaihdettu vanhaa vastaavaksi. Vintillä ja kellarissa on alkuperäiset ikkunat. Myös

julkisivulaudoitus on alkuperäinen. Pihasivulla on säilynyt metallipylväiden kannattamat avokuistit ja betoniportaat.

#### Kulttuurihistorialliset arvot

Rakennushistoriallinen arvo	rakennusperinteinen
Historiallinen arvo	sosiaalihistoria
Ympäristöarvo	maisemallisesti keskeinen sijainti
Arvojen perustelu	ks. edellä kohteen arvojen perustelu

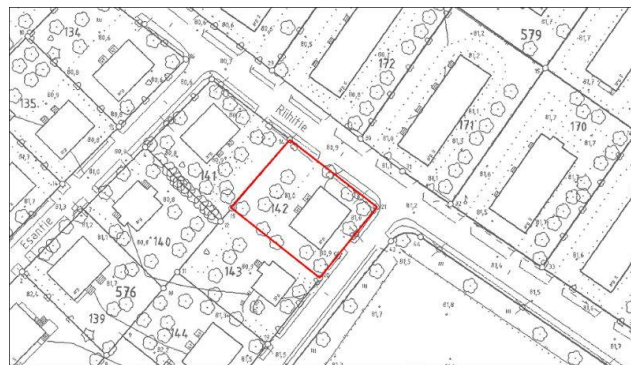


kyy 247 : 240 Riihitie 6 paritalo etelästä Miia Hinnerichsen  
14.03.2017



kyy 247 : 241 Riihitie 6 paritalo koillisesta Miia  
Hinnerichsen 14.03.2017

## Rakennetun ympäristön kohde Riihitie 8 ( Koivulantie 13 ) , 2017/0034



Koivulantie 13 sijainti kartalla. Pohjakartta: Tampereen kaupunki, kantakartta.

kyy 247 : 242 Riihitie 8 idästä Miia Hinnerichsen  
14.03.2017

Nimi	Riihitie 8 ( Koivulantie 13 )
Inventointinumero	2017/0034
Kunta	Tampere
Kaupunginosa	Nekala - XXIV
Kiinteistötunnus	837-124-576-142
Osoite	Riihitie 8 ( Koivulantie 13 )
Kohdetyyppi	asuinkiinteistö
Historiallinen tilatyyppi	tontti
Nykyinen tilatyyppi	tontti
Rakennusten lukumäärä	1
Inventointipäivämäärä	14.03.2017

#### Kuvaus

Riihitien ja Koivulantien kulmauksessa, Riihitien lounaispuolella sijaitseva suorakaiteen muotoinen tontti, jolla 1930-40-luvun taitteessa valmistunut kahden perheen paritalo.

#### Ympäristö ja pihapiiri

Tontin luoteispuolella on vastaavanlainen 1930-40-luvun taitteessa rakennettu paritalo, lounaispuolella pienempi yhden perheen talo, koillispuolella Riihitien toisella puolella kaksikerroksisia puukerrostaloja ja kaakossa Koivulantien toisella puolella Riihipuisto.

Tontti on rajattu lounaissivulta pystylauta-aidalla ja muutoin orapihlaja-aidalla. Ajotie pihaan ja Koivulantien puoleinen autopaikka ovat sorapintaiset. Katiliittymässä on jäljellä vihreät metalliset portinpylväät. Piha on nurmipintainen ja siellä kasvaa mm. jalokuusi, kataja, kaksi koivua ja muutamia vanhoja omanapuita sekä sireeniä. Lisäksi pihan keskiosassa kestopuupatio. Piha on ilmeeltään osin perinteinen.

#### Kaava

1939

#### Kirjalliset lähteet

Asemakaavat, Tampereen kaupunki.

Kartat: asemakartat, virastokartta, kantakartta, Tampereen kaupunki.

Maastokäyntivalokuvat, Miia Hinnerichsen.

Ortoilmakuvat, Maanmittauslaitos ja Tampereen kaupunki.

Rakennuslupa- ja muutoslupakuvat, Rakennusvalvonnan arkisto.

## Kulttuurihistorialliset arvot

Historiallinen arvo	sosiaalihistoria
Ympäristöarvo	maisemallisesti keskeinen sijainti
Arvojen perustelu	Pääosin perinteisen ilmeensä säilyttänyt tontti, jolla 1930–40-luvun vaihteessa valmistunut alkujaan kahden perheen paritalo. Rakennuksen perusmuoto ja avokuistit ovat säilyneet kertoen ajan rakentamisen, asumisen ja elämisen tavasta. Näkyvä sijainti Riihitien ja Koivulantien kulmauksessa, Riihipuiston kulmassa. Osa valtakunnallisesti arvokasta aluekokonaisuutta.
Toimenpidesuositukset	Kohteen kulttuurihistoriallisesti ja maisemallisesti arvokkaat piirteet, joiden säilyminen on tärkeää:  Asuinrakennuksen rakennustyyppi: kahden perheen paritalo  Asuinrakennuksen runkomuoto, julkisivujen aukotus, katon muoto, avokuistit  Pihan luonnolliset maastonmuodot ja perinteiset pinnat (hiekkapinta, nurmi)  Pihan perinteinen kasvillisuus: omenapuut, sireeni, orapihlaja-aita  Katuliittymän sijainti, hiekkapinta, portinpylväät



Kyy 247 : 243 Riihitie 8 pihaa lounaaseen Miia Hinnerichsen  
14.03.2017

## Rakennukset

Rakennetun ympäristön kohteeseen liittyvät rakennukset on listattu seuraavalta sivulta alkaen



## Riihitie 8 , asuinrakennus -paritalo , 1



Riihitie 8 paritalo pohjoisesta  
Miia Hinnerichsen 14.3.2017

Nimi	Riihitie 8
Rakennustyyppi	asuinrakennus -paritalo
Rakennusnumero	1
Kiinteistötunnus	837-124-576-142
Osoite	Riihitie 8
Nykyinen käyttö	asuintoiminnot
Alkuperäinen käyttö	asuintoiminnot
Rakentamisajan tarkkuus	vuosi
Rakentamisajan luku	1939
Rakentamisajan selite	rakennuslupakuvien signeerausvuosi
Suunnittelija	Eero Hokkanen, Heikki Tiitolan rakennustoimisto
Rungon muoto	suorakaide
Kerrosluke	kellarikerros + asuinkerros + ullakkokerros
Perustus	betoni - valettu
Runko	hirsi
Vuoraus	pystylauta-peiterimoitettu
Katemateriaali	pelti -profiloitu
Katon muoto	satula
Kuisti	katos
Kuistin kattomuoto	pulpettikatto

#### Kuvaus ja historia

Tontin kaakkoisreunalla, lähellä Koivulantien reunaa, pääty Riihitielle päin sijaitseva puolitoistakerroksinen, pohjaltaan suorakaide kahden perheen paritalo, jossa on hirsirunko, betoniperustus ja harjakatto.

Rakennuksen on suunnitellut Heikki Tiitolan rakennustoimistossa työskennellyt rakennusmestari Eero Hokkanen 1939. Rakennus on peruskorjattu 1980-luvun lopulla, jolloin taloon on vaihdettu kaikki julkisivumateriaalit ja jaettu asuintilat useammiksi pieniksi asunnoiksi. Pihasivulla on säilynyt metallipylväiden kannattamat avokuistit.

Kulttuurihistorialliset arvot

Historiallinen arvo sosiaalihistoria

Ympäristöarvo maisemallisesti keskeinen sijainti

Arvojen perustelu ks. edellä kohteen arvojen perustelu



kyy 247 : 245 Riihitie 8 paritalo etelästä Miia Hinnerichsen  
14.03.2017



kyy 247 : 246 Riihitie 8 paritalo luoteesta Miia  
Hinnerichsen 14.03.2017

## Rakennetun ympäristön kohde Koivulantie 11 , 2017/0035



Koivulantie 11 sijainti kartalla. Pohjakartta: Tampereen kaupunki, kantakartta.

kyy 247 : 203 Koivulantie 11 idästä Miia Hinnerichsen  
14.03.2017

Nimi	Koivulantie 11
Inventointinumero	2017/0035
Kunta	Tampere
Kaupunginosa	Nekala - XXIV
Kiinteistötunnus	837-124-576-143
Osoite	Koivulantie 11
Kohdetyyppi	asuinkiinteistö
Historiallinen tilatyyppi	tontti
Nykyinen tilatyyppi	tontti
Rakennusten lukumäärä	1
Inventointipäivämäärä	14.03.2017

#### Kuvaus

Koivulantien varressa, tien luoteispuolella sijaitseva suorakaiteen muotoinen tasamaa tontti, jolla 1939 jälkeen rakennettu yhden perheen pientalo.

#### Historia

Nekalan 1939 asemakaavassa kaavoitettu tontti, jolle 1939 tai aivan 1940-luvun alussa valmistunut yhden perheen pientalo. Asuinrakennus on peruskojattu 1980-90-luvuilla.

#### Ympäristö ja pihapiiri

Tonttia ympäröivät kolmelta puolelta 1930-40-lukujen vaihteessa rakennetut asuintontit, joilla on puurunkoisia kahden perheen paritaloja. Kaakkoispuolella on 1950-luvun lopun ja 1960-luvun alun välisenä aikana rakennettu Riihipuisto.

Tasainen tontti on rajattu vaihtelevasti orapihlaja-, angervo- ja lauta-aidoilla. Ajotie pihaan on sorapintainen, kävelypolku tontin itäkulmasta on päällystetty nelikulmaisoin betonilaatoin. Molemmissa kulkuaukoissa on betoniset portinpylväät, kävelypolulla lisäksi taivutetusta metalliputkesta ja metalliverkosta tehty portti. Piha on nurmipintainen ja siellä kasvaa muutamia vanhoja omanapuita ja marjapensaita sekä runsaasti korisepensaita (sireeni, tuija, ruusut, angervot, kataja) ja perennoja. Pihan lounasireunalla on uudehko vaakalaudoitettu pihavaja. Piha on yleisilmeeltään perinteinen.



Kaava

1939

Kirjalliset lähteet

Asemakaavat, Tampereen kaupunki.

Kartat: asemakartat, virastokartta, kantakartta, Tampereen kaupunki.

Maastokäyntivalokuvat, Miia Hinnerichsen.

Ortoilmakuvat, Maanmittauslaitos ja Tampereen kaupunki.

Rakennuslupa- ja muutoslupakuvat, Rakennusvalvonnan arkisto.

### Kulttuurihistorialliset arvot

Historiallinen arvo

sosiaalihistoria

Arvojen perustelu

Pääosin perinteisen ilmeensä säilyttänyt tontti, jolla viimeistään 1940-luvun alussa valmistunut yhden perheen pientalo. Rakennuksen perusmuoto on säilynyt peruskorjauksista huolimatta kertoen 1940-luvun asumisen ja elämisen tavasta. Osa valtakunnallisesti merkittävää aluekokonaisuutta.

Toimenpidesuosituksset

Kohteen kulttuurihistoriallisesti ja maisemallisesti arvokkaat piirteet, joiden säilyminen on tärkeää:

Asuinrakennuksen rakennustyyppi: yhden perheen pientalo

Asuinrakennuksen runkomuoto, julkisivujen aukotus, katon muoto

Pihan luonnolliset maastonmuodot ja perinteiset pinnat

Pihan perinteinen kasvillisuus: omenapuut, marjapensaat, sireeni, perennat, orapihlaja-aita

Katuliittymien sijainti, ajotien hiekka/sorapinta, betoniset portinpylväät, portti



kyy 247 : 204 Koivulantie 11 pihaa ja pihavaja kaakosta  
Miia Hinnerichsen 14.03.2017



kyy 247 : 205 Koivulantie 11 pihaan johtava  
metalliputkiportti Miia Hinnerichsen 14.03.2017

### Rakennukset

Rakennetun ympäristön kohteeseen liittyvät rakennukset on listattu seuraavalta sivulta alkaen



## Koivulantie 11 , asuinrakennus - omakotitalo , 1



Koivulantie 11 pientalo luoteesta  
Miiä Hinnerichsen 14.3.2017

Nimi	Koivulantie 11
Rakennustyyppi	asuinrakennus - omakotitalo
Rakennusnumero	1
Kiinteistötunnus	837-124-576-143
Osoite	Koivulantie 11
Nykyinen käyttö	asuintoiminnot
Alkuperäinen käyttö	asuintoiminnot
Rakentamisajan tarkkuus	vuosi
Rakentamisajan luku	1939
Rakentamisajan selite	rakennuslupakuvien signeerausvuosi
Suunnittelija	Väinö Salmela
Rungon muoto	suorakaide
Kerrosluke	kellarikerros + asuinkerros + ullakkokerros
Pohjakaava	keskeismuuri
Perustus	betoni - valettu
Runko	rankorakenne
Vuoraus	vaakalauta
Katemateriaali	pelti -profiloitu
Katon muoto	satula
Kuisti	umpikuisti
Kuistin kattomuoto	aumakatto

#### Kuvaus ja historia

Tontin kaakkoispäädyssä lähellä katulinjaa kylki kadulle päin sijaitseva pienehkö, noppamainen, pohjaltaan neliö yhden perheen pientalo, jossa on rankorunko, betoniperustus ja harjakatto.

Rakennuksen on suunnitellut Väinö Salmela 1939. Rakennus on ollut julkisivuiltaan roiskerapattu. Kellariin lounaispäätyyn on tehty autotalli 1950-luvun alussa. Talo on peruskorjattu 1980-90-luvuilla, jolloin kaikki julkisivupinnat on uusittu. Julkisivuihin on laitettu vaakalautoitus. Suunniteltu laajennus on jäänyt toteuttamatta ja talon perusmuoto onkin säilynyt tunnistettavana.

### Kulttuurihistorialliset arvot

Historiallinen arvo sosiaalihistoria

Arvojen perustelu ks. edellä kohteen arvojen perustelu



kyy 247 : 207 Koivulantie 11 pientalo etelästä Miia  
Hinnerichsen 14.03.2017

## Rakennetun ympäristön kohde Koivulantie 9 , 2017/0036



Koivulantie 9 sijainti kartalla. Pohjakartta: Tampereen kaupunki, kantakartta.

kyy 247 : 199 Koivulantie 9 etelästä Miia Hinnerichsen  
14.03.2017

Nimi	Koivulantie 9
Inventointinumero	2017/0036
Kunta	Tampere
Kaupunginosa	Nekala - XXIV
Kiinteistötunnus	837-124-576-144
Osoite	Koivulantie 9
Kohdetyyppi	asuinkiinteistö
Historiallinen tilatyyppi	tontti
Nykyinen tilatyyppi	tontti
Rakennusten lukumäärä	1
Inventointipäivämäärä	14.03.2017

#### Kuvaus

Koivulantien varressa, tien luoteispuolella sijaitseva suorakaiteen muotoinen tontti, jolla 1930-40-luvun taitteessa valmistunut kahden perheen paritalo.

#### Ympäristö ja pihapiiri

Tontin ympärillä samassa korttelissa on pääosin vastaavanlaisia 1930-40-luvun taitteessa rakennettuja paritaloja. Koillispuolella pienempi yhdenperheen talo, lounaispuolella on tiilirunkoinen asuinrakennukseksi muutettu entinen yleinen sauna ja länsiluoteessa 2000-luvun asuinrakennus. Kaakossa Koivulantien toisella puolella on Riihipuisto.

Tontti on rajattu koillis- ja kaakkoisreunoilta angervoaidalla. Ajotiet pihaan ja kuistien edustat ovat sorapintaiset. Piha on nurmipintainen, loivasti luoteeseen viettävä ja siellä kasvaa muutamia koivuja ja omanapuita. Lisäksi pihan länsi- ja pohjoiskulmissa on pienet pihavajat ja keskiosassa pienehkö kestopuupatio. Piha on yleisilmeeltään melko moderni.

#### Kirjalliset lähteet

Asemakaavat, Tampereen kaupunki.

Kartat: asemakartat, virastokartta, kantakartta, Tampereen kaupunki.

Maastokäyntivalokuvat, Miia Hinnerichsen.

Ortoilmakuvat, Maanmittauslaitos ja Tampereen kaupunki.

Rakennuslupa- ja muutoslupakuvat, Rakennusvalvonnan arkisto.

### Kulttuurihistorialliset arvot

Rakennushistoriallinen arvo	rakennusperinteinen
Historiallinen arvo	sosiaalihistoria
Arvojen perustelu	Ilmeeltään melko moderni tontti, jolla 1930-40-luvun taitteessa valmistunut kahden perheen paritalo. Rakennuksen perusmuoto, avokuistit, julkisivulaudoitus ja alkuperäistä vastaava kate ovat säilyneet kertoen 1930-40-luvun taitteen rakentamisen, asumisen ja elämisen tavasta. Merkittävä osa valtakunnallisesti arvokasta aluekokonaisuutta.
Toimenpidesuositukset	Kohteen kulttuurihistoriallisesti ja maisemallisesti arvokkaat piirteet, joiden säilyminen on tärkeää:  Asuinrakennuksen rakennustyyppi: kahden perheen paritalo  Asuinrakennuksen runkomuoto, julkisivujen aukotus, julkisivujen pystyrimalaudoitus, katon muoto, alkuperäistä vastaava kate (tiili), avokuistit ja betoniportaati  Pihan luonnolliset maastonmuodot ja perinteiset pinnat (hiekkapinta, nurmi)  Pihan perinteinen kasvillisuus: omenapuut  Katuliittymien sijainti, hiekkapinta



ky 247 : 200 Koivulantie 9 pihaa luoteeseen Miia Hinnerichsen 14.03.2017

### Rakennukset

Rakennetun ympäristön kohteeseen liittyvät rakennukset on listattu seuraavalta sivulta alkaen

## Koivulantie 9 , asuinrakennus -paritalo , 1



Koivulantie 9 paritalo idästä  
Miia Hinnerichsen 14.3.2017

Nimi	Koivulantie 9
Rakennustyyppi	asuinrakennus -paritalo
Rakennusnumero	1
Kiinteistötunnus	837-124-576-144
Osoite	Koivulantie 9
Nykyinen käyttö	asuintoiminnot
Alkuperäinen käyttö	asuintoiminnot
Rakentamisajan tarkkuus	vuosi
Rakentamisajan luku	1939
Rakentamisajan selite	rakennuslupakuvien signeerausvuosi
Suunnittelija	Eero Hokkanen
Rungon muoto	suorakaide
Kerrosluke	kellarikerros + asuinkerros + ullakkokerros
Pohjakaava	keskeismuuri
Perustus	betoni - valettu
Runko	rankorakenne
Vuoraus	pystylauta-peiterimoitettu
Katemateriaali	tiili -betoni
Katon muoto	satula
Kuisti	katos

#### Kuvaus ja historia

Tontin kaakkoisreunalla, lähellä Koivulantien reunaa, kylki tielle päin sijaitseva puolitoistakerroksinen, pohjaltaan suorakaide kahden perheen paritalo, jossa on rankorunko, betoniperustus ja harjakatto.

Rakennuksen on suunnitellut Eero Hokkanen 1939. Talon itäkulmaan on 1940-50-lukujen vaihteessa tehty kellarisiin autotalli, keskuslämmitys on asennettu 1970-luvun alussa. Talo on peruskorjattu hiljattain, jolloin ikkunat ja kate on vaihdettu vanhan mukaisesti. Pihasisvulla on säilynyt metallipylväiden kannattamat avokuistit betoniportaineen, myös julkisivulaudoitus on alkuperäinen.



### Kulttuurihistorialliset arvot

Rakennushistoriallinen arvo	rakennusperinteinen
Historiallinen arvo	sosiaalihistoria
Arvojen perustelu	ks. edellä kohteen arvojen perustelu



kyy 247 : 202 Koivulantie 9 paritalo luoteesta Miia  
Hinnerichsen 14.03.2017

## Rakennetun ympäristön kohde Koivulantie 7 , 2017/0037



Koivulantie 7 sijainti kartalla. Pohjakartta: Tampereen kaupunki, kantakartta.

ky 247 : 196 Koivulantie 7 etelästä Miia Hinnerichsen  
14.03.2017

Nimi	Koivulantie 7
Inventointinumero	2017/0037
Kunta	Tampere
Kaupunginosa	Nekala - XXIV
Kiinteistötunnus	837-124-576-145
Osoite	Koivulantie 7
Kohdetyyppi	asuinkiinteistö
Historiallinen tilatyyppi	tontti
Nykyinen tilatyyppi	tontti
Rakennusten lukumäärä	2
Inventointipäivämäärä	14.03.2017

#### Kuvaus

Koivulantien varressa, tien luoteispuolella sijaitseva suorakaiteen muotoinen tontti, jolla 1940-luvun puolivälissä valmistunut entinen yleinen sauna- ja asuinrakennus.

#### Historia

Rakennuksessa on toiminut yksi Nekalan alueen yleisistä saunoista 1940-luvun puolivälisestä 1970-luvun alkuun. Useimmista alueen taloista ei alkuvaiheessa ollut vielä omaa saunaa tai kylpyhuonetta, vaan peseytymässä käytiin yleisissä saunoissa. Ainakin loppuvaiheessa Koivulantien saunan omisti Kaarlo Viitanen, joka myös asui saunan yläkerran asunnossa.

#### Ympäristö ja pihapiiri

Tontin ympärillä samassa korttelissa on 1930-40-luvun taitteessa rakennettuja paritaloja, lukuun ottamatta luodetta, missä on 2000-luvun asuinrakennus. Kaakossa Koivulantien toisella puolella on Riihipuisto.

Asuinrakennuksen edustalla on sorapintaiset autopaidat. Pihalla kasvaa koivuja, mäntyjä, kuusia, tuijia ja runsaasti luumu- tai kirsikkapauita sekä pensaita. Lisäksi pihan länsikulmassa on 1970-80-luvun piharakennus.

#### Kaava

1939

#### Kirjalliset lähteet

Asemakaavat, Tampereen kaupunki.

Kartat: asemakartat, virastokartta, kantakartta, Tampereen kaupunki.

Maastokäyntivalokuvat, Miia Hinnerichsen.

Ortoilmakuvat, Maanmittauslaitos ja Tampereen kaupunki.

Rakennuslupa- ja muutoslupakuvat, Rakennusvalvonnan arkisto.

#### Suulliset lähteet

Inventoinnin yhteydessä haastateltu asukas/kiinteistön omistaja

#### Kulttuurihistorialliset arvot

Rakennushistoriallinen arvo

rakennusperinteinen

Historiallinen arvo

sosiaalihistoria  
taloushistoria

Arvojen perustelu

1940-luvun puolivälissä valmistunut entinen yleinen sauna- ja asuinrakennus, joka on saunatoiminnan päätyttyä muutettu asuinrakennukseksi. Rakennuksessa on säilynyt perusmuoto, julkisivujen rappaus, julkisivujen aukotus (pääosin) ja entiselle liiketilalle tyypillinen kadunpuolella sijaitseva sisäänkäynti. Osa valtakunnallisesti arvokasta aluekokonaisuutta.

Toimenpidesuositukset

Kohteen kulttuurihistoriallisesti ja maisemallisesti arvokkaat piirteet, joiden säilyminen on tärkeää:

Asuinrakennuksen runkomuoto, julkisivujen aukotus, julkisivujen rappaus, katon muoto, kattamaton sisäänkäynti

Pihan luonnolliset maastonmuodot ja perinteiset pinnat (hiekkä, nurmi)

Pihan perinteinen kasvillisuus: hedelmäpuut



kyy 247 : 197 Koivulantie 7 pihaa koillisesta Miia Hinnerichsen 14.03.2017

## Rakennukset

Rakennetun ympäristön kohteeseen liittyvät rakennukset on listattu seuraavalta sivulta alkaen

## Koivulantie 7 , asuinrakennus - muu , 1



Koivulantie 7 asuinrakennus idästä  
Miia Hinnerichsen 14.3.2017

Nimi	Koivulantie 7
Rakennustyyppi	asuinrakennus - muu
Rakennusnumero	1
Kiinteistötunnus	837-124-576-145
Osoite	Koivulantie 7
Nykyinen käyttö	asuintoiminnot
Alkuperäinen käyttö	asuintoiminnot liike-elämä
Rakentamisaajan tarkkuus	vuosi
Rakentamisaajan luku	1946
Rakentamisaajan selite	rakennuslupakuvien signeerausvuosi
Rungon muoto	suorakaide
Kerrosluvu	kellarikerros + asuinkerros + ullakkokerros
Perustus	betoni - valettu
Vuoraus	sileä rappaus
Katemateriaali	pelti -profiloitu
Katon muoto	satula

#### Kuvaus ja historia

Tontin kaakkoisreunalla, lähellä Koivulantien reunaa, kylki tielle päin sijaitseva puolitoistakerroksinen, pohjaltaan suorakaide entinen yleinen sauna- ja asuinrakennus, jossa on tiilirunko betoniperustus ja harjakatto.

Rakennuksen on suunnitellut Paavo Tiitola 1946. Rakennuksessa on pääkerroksessa ollut kassa, miesten ja naisten pukuhuoneet sekä saunat. Kellarikerroksessa on ollut tekniset tilat, pesutupa, kellari ja yleisen saunan miesten ja naisten pesuhuoneet. Alueen asuinrakennuksista poiketen rakennuksen sisäänkäynti on kadunpuolella, eikä pihalla. Ullakkokerroksessa on ollut kaksi huoneen ja keittiön asuntoa. Asunnot on yhdistetty 1950-luvun alussa. Saunan toiminnan loputtua talo on 1970-luvun lopulla muutettu kokonaan asuintaloksi. Muutoksen yhteydessä entisten pienten saunan ikkunoiden tilalle on tehty normaaliokoiset asuinhuoneiden ikkunat, ikkunat ja katemateriaali on vaihdettu ja talon luoteissivulle on tehty terassi/parveke. Rakennuksen perusmuoto, julkisivujen aukotus, rappaus ja kellarin ikkunat ovat säilyneet alkuperäisinä.



### Kulttuurihistorialliset arvot

Rakennushistoriallinen arvo	rakennusperinteinen
Historiallinen arvo	sosiaalihistoria taloushistoria
Arvojen perustelu	ks. edellä kohteen arvojen perustelu

## Rakennetun ympäristön kohde Ahotie 9 ( Koivulantie 5 ) , 2017/0038



Ahotie 9 sijainti kartalla. Pohjakartta: Tampereen kaupunki, kantakartta.

kyk 247 : 27 Ahotie 9 paritalo etelästä Miia Hinnerichsen  
14.03.2017

Nimi	Ahotie 9 ( Koivulantie 5 )
Inventointinumero	2017/0038
Kunta	Tampere
Kaupunginosa	Nekala - XXIV
Kiinteistötunnus	837-124-576-146
Osoite	Ahotie 9 ( Koivulantie 5 )
Kohdetyyppi	asuinkiinteistö
Historiallinen tilatyyppi	tontti
Nykyinen tilatyyppi	tontti
Rakennusten lukumäärä	2
Inventointipäivämäärä	14.03.2017

#### Kuvaus

Ahotien ja koivulantien kulmauksessa, Ahotien koillispuolella sijaitseva epäsäännöllisen suorakulmion muotoinen tontti, jolla 1939 rakennettu kahden perheen paritalo.

#### Ympäristö ja pihapiiri

Tontin luoteispuolella on 2000-luvun asuinrakennus, koillispuolella tiilirunkoinen asuinrakennukseksi muutettu entinen yleinen sauna, itäpuolella Riihipuisto, eteläpuolella 1940-luvun alun paritalo sekä Koivulanpuistikko ja lounaispuolella 1930-luvun lopun tiilirunkoinen kaksikerroksinen kerrostalo. Teistä muodostuu tontin eteläkulmaan tähtimäinen viiden tien risteys.

Tasainen tontti on rajattu kolmelta sivulta pystylauta-aidalla, jossa on betonipylväät, koillisivulla on pensasaita. Ahotie pihaan on nurmi ja sorapintainen. Katuliittymässä on betoniset pylväät ja puiset, pystylaudoitettut portit. Piha on nurmipintainen ja siellä kasvaa mm. lehtikuusia, useita lehtipuita, vanhoja omenapuita, vadelmia, ruusua ja sireniä. Lisäksi tontin pohjoiskulmassa on ilmeisesti 1960-luvun lopulla rakennettu satulakattoinen autovaja. Piha on yleisilmeeltään perinteinen.

#### Kirjalliset lähteet

Asemakaavat, Tampereen kaupunki.

Kartat: asemakartat, virastokartta, kantakartta, Tampereen kaupunki.

Maastokäyntivalokuvat, Miia Hinnerichsen.

Ortoilmakuvat, Maanmittauslaitos ja Tampereen kaupunki.

Rakennuslupa- ja muutoslupakuvat, Rakennusvalvonnan arkisto.

#### Suulliset lähteet

Inventoinnin yhteydessä haastateltu asukas/kiinteistön omistaja.

#### Kulttuurihistorialliset arvot

Rakennushistoriallinen arvo	rakennusperinteinen
Historiallinen arvo	sosiaalihistoria
Ympäristöarvo	maisemallisesti keskeinen sijainti
Arvojen perustelu	Perinteisen ilmeensä säilyttänyt tontti, jolla 1939 rakennettu kahden perheen paritalo. Rakennuksen perusmuoto, avokuistit, julkisivulaudoitus, ikkunat ja alkuperäistä vastaava katemateriaali ovat säilyneet kertoen 1930–40-lukujen taitteen rakentamisen, asumisen ja elämisen tavasta. Näkyvä sijainti Ahotien ja Koivulantien kulmauksessa sekä Riihipuiston kulmassa. Erittäin merkittävä osa valtakunnallisesti arvokasta aluekokonaisuutta.
Toimenpidesuosituks	Kohteen kulttuurihistoriallisesti ja maisemallisesti arvokkaat piirteet, joiden säilyminen on tärkeää:  Asuinrakennuksen rakennustyyppi: kahden perheen paritalo  Asuinrakennuksen runkomuoto, julkisivujen aukotus, julkisivulaudoitus, alkuperäiset ikkunat, päätyjen pyöröikkunat, katon muoto, alkuperäistä vastaava kate (tiili), avokuistit ja betoniportaati  Pihan luonnolliset maastonmuodot ja perinteiset pinnat (hiekkapinta, nurmi)  Pihan perinteinen kasvillisuus: omenapuut, sireeni  Katuliittymän sijainti, hiekkapinta, betoniset portinpylväät



kyy 247 : 28 Ahotie 9 pihaa ja piharakennus Miia Hinnerichsen 14.03.2017



kyy 247 : 29 Ahotie 9 käynti pihaan Ahotieltä Miia Hinnerichsen 14.03.2017

## Rakennukset

Rakennetun ympäristön kohteeseen liittyvät rakennukset on listattu seuraavalta sivulta alkaen

## Ahotie 9 , asuinrakennus -paritalo , 1



Ahotie 9 paritalo luoteesta  
Miia Hinnerichsen 14.3.2017

Nimi	Ahotie 9
Rakennustyyppi	asuinrakennus -paritalo
Rakennusnumero	1
Kiinteistötunnus	837-124-576-146
Osoite	Ahotie 9
Nykyinen käyttö	asuintoiminnot
Alkuperäinen käyttö	asuintoiminnot
Rakentamisajan tarkkuus	vuosi
Rakentamisajan luku	1939
Rakentamisajan selite	rakennuslupakuvien signeerausvuosi
Suunnittelija	E.A. Liuha
Rungon muoto	suorakaide
Kerrosluke	kellarikerros + asuinkerros + ullakkokerros
Pohjakaava	keskeismuuri
Perustus	betoni - valettu
Runko	rankorakenne
Vuoraus	pystylauta-peiterimoitettu
Katemateriaali	tiili -betoni
Katon muoto	satula
Kuisti	avokuisti

#### Kuvaus ja historia

Tontin kaakkoisreunalla lähellä Koivulantien katulinjaa, pääty Ahotielle päin sijaitseva puollitoistakerroksinen, pohjaltaan suorakaide kahden perheen paritalo, jossa on rankorunko, betoniperustus ja harjakatto.

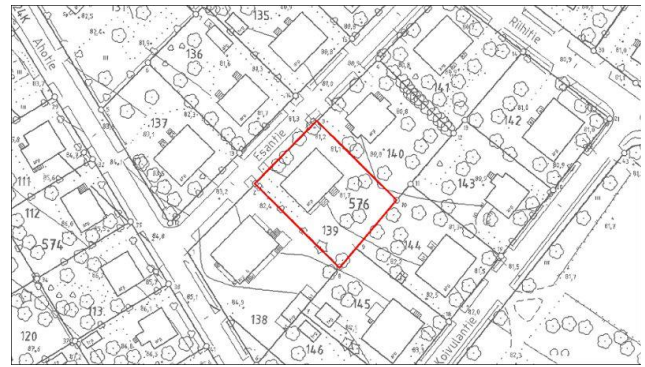
Rakennuksen on suunnitellut E.A. Liuha 1939. Poikkeuksena useimpiin alueen paritaloihin tässä pääkerroksen asunnot eivät ole identtiset, toistensa peilikuvat, vaan rakennuksen runko on hieman lyhyempi ja toinen asunto hieman, yhden huoneen verran, isompi. Taloon on tehty keskuslämmitys 1960-luvun lopulla. Samalla kellariin on suunniteltu autotallia, mutta se on jäänyt rakentamatta. Julkisivulaudoitus, ikkunat, alkuperäistä vastava tiilikate ja pihasivun metallipylväiden kannattamat avokuistit betoniportainen ovat säilyneet alkuperäisinä.



### Kulttuurihistorialliset arvot

Rakennushistoriallinen arvo	rakennusperinteinen
Historiallinen arvo	sosiaalihistoria
Ympäristöarvo	maisemallisesti keskeinen sijainti
Arvojen perustelu	ks. edellä kohteen arvojen perustelu

Rakennetun ympäristön kohde Esantie 4 , 2017/0039



Esantie 4 sijainti kartalla. Pohjakartta: Tampereen kaupunki, kantakartta.

ky 247 : 177 Esantie 4 pohjoisesta Miia Hinnerichsen  
14.03.2017

Nimi	Esantie 4
Inventointinumero	2017/0039
Kunta	Tampere
Kaupunginosa	Nekala - XXIV
Kiinteistötunnus	837-124-576-139
Osoite	Esantie 4
Kohdetyyppi	asuinkiinteistö
Historiallinen tilatyyppi	tontti
Nykyinen tilatyyppi	tontti
Rakennusten lukumäärä	1
Inventointipäivämäärä	14.03.2017

#### Kuvaus

Esantien varressa, tien kaakkoispuolella sijaitseva suorakaiteen muotoinen tontti, jolla 1940-luvun alussa valmistunut kahden perheen paritalo.

#### Ympäristö ja pihapiiri

Tontin ympärillä on saman ikäisiä 1930–40-luvun taitteessa rakennettuja paritaloja, lukuun ottamatta lounaispuolella sijaitsevaa 2010-luvulla rakennettua asuinrakennusta sekä kaakkoispuolella sijaitsevaa tiilirunkoista asuinrakennukseksi muutettua entistä yleistä saunaa.

Tontti on rajattu vaihtelevasti orapihlaja-, angervo- ja tuija-aidoilla. Ajotiet pihaan asuinrakennuksen molemmista päädyistä ovat sorapintaiset. Kuistien edustoilla on betonilaatoitus. Piha on nurmipintainen ja siellä kasvaa mm. koivu, vanhoja omanapuita, marjapensaita, ruusuja ja sireeniä. Piha on yleisilmeeltään perinteinen.

#### Kirjalliset lähteet

Asemakaavat, Tampereen kaupunki.

Kartat: asemakartat, virastokartta, kantakartta, Tampereen kaupunki.

Maastokäyntivalokuvat, Miia Hinnerichsen.

Ortoilmakuvat, Maanmittauslaitos ja Tampereen kaupunki.

Rakennuslupa- ja muutoslupakuvat, Rakennusvalvonnan arkisto.

#### Suulliset lähteet

Inventoinnin yhteydessä haastateltu asukas/kiinteistön omistaja

#### Kulttuurihistorialliset arvot

Rakennushistoriallinen arvo

rakennusperinteinen

Historiallinen arvo

sosiaalihistoria

Arvojen perustelu

Perinteisen ilmeensä säilyttänyt tontti, jolla 1940-luvun alussa valmistunut kahden perheen paritalo. Rakennuksen perusmuoto, julkisivulaudoitusikkunoista ja pihasivun avokuistit ovat säilyneet kertoen ajan rakentamisen, asumisen ja elämisen tavasta. Merkittävä osa valtakunnallisesti arvokasta aluekokonaisuutta.

Toimenpidesuosituks

Kohteen kulttuurihistoriallisesti ja maisemallisesti arvokkaat piirteet, joiden säilyminen on tärkeää:

Asuinrakennuksen rakennustyyppi: kahden perheen paritalo

Asuinrakennuksen runkomuoto, julkisivujen aukotus, julkisivulaudoitus, katon muoto, avokuistit ja betoniporta

Pihan luonnolliset maastonmuodot ja perinteiset pinnat (hiekk

Pihan perinteinen kasvillisuus: omenapuut, sireeni, ruusu, orapihlaja-aita

Katuliittymien sijainti, hiekkapinta



ky 247 : 178 Esantie 4 pihaa koillisesta Miia Hinnerichsen  
14.03.2017

#### Rakennukset

Rakennetun ympäristön kohteeseen liittyvät rakennukset on listattu seuraavalta sivulta alkaen

## Esantie 4 , asuinrakennus -paritalo , 1



Esantie 4 paritalo idästä  
Miia Hinnerichsen 14.3.2017

Nimi	Esantie 4
Rakennustyyppi	asuinrakennus -paritalo
Rakennusnumero	1
Kiinteistötunnus	837-124-576-139
Osoite	Esantie 4
Nykyinen käyttö	asuintoiminnot
Alkuperäinen käyttö	asuintoiminnot
Rakentamisajan tarkkuus	vuosi
Rakentamisajan luku	1941
Rakentamisajan selite	rakennuslupakuvien signeerausvuosi
Suunnittelija	Eero Hokkanen
Rungon muoto	suorakaide
Kerrosluke	kellarikerros + asuinkerros + ullakkokerros
Pohjakaava	keskeismuuri
Perustus	betoni - valettu
Runko	hirsi
Vuoraus	pystylauta-peiterimoitettu
Katemateriaali	pelti -profiloitu
Katon muoto	satula
Kuisti	katos

#### Kuvaus ja historia

Tontin luoteisreunalla, lähellä Esantien reunaa, kylki tielle päin sijaitseva puolitoistakerroksinen, pohjaltaan suorakaide kahden perheen paritalo, jossa on hirsirunko, betoniperustus ja harjakatto.

Rakennuksen on suunnitellut Heikki Tiitolan rakennustoimistossa rakennusmestari Eero Hokkanen vuonna 1941. Alkuperäinen julkisivuväri on ollut vaalea, listoitukset valkoiset. Myöhemmin talo on maalattu vihreäksi ja sittemmin takaisin vaaleaksi. Kellarikerrokseen on tehty tilamuutoksia 1950-luvun lopussa. Rakennusta on peruskorjattu 1990–2000-luvuilla, jolloin katemateriaaliksi on vaihdettu tiilikuvioitu pelti ja asuinhuoneiden ikkunat tummapuitteisiksi, kaksijakoisiksi. Julkisivulaudoitus on alkuperäinen, samoin kellarin ja vintin ikkunat. Pihasisivulla

on säilynyt metallipylväiden kannattamat avokuistit betoniportaineen. Sisätiloissa on kertoman mukaan säilynyt alkuperäisiä kaakeliuuneja.

#### Kulttuurihistorialliset arvot

Rakennushistoriallinen arvo rakennusperinteinen

Historiallinen arvo sosiaalihistoria

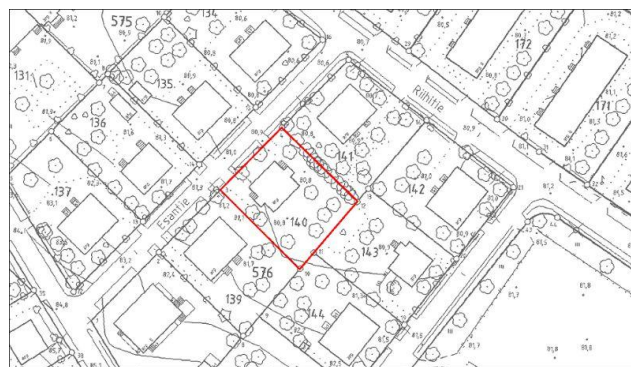
Arvojen perustelu ks. edellä kohteen arvojen perustelu



kyy 247 : 179 Esantie 4 paritalo lännestä Miia Hinnerichsen  
14.03.2017



Rakennetun ympäristön kohde Esantie 6 , 2017/0040



Esantie 6 sijainti kartalla. Pohjakartta: Tampereen kaupunki, kantakartta.

kyy 247 : 186 Esantie 6 lännestä Miia Hinnerichsen  
14.03.2017

Nimi	Esantie 6
Inventointinumero	2017/0040
Kunta	Tampere
Kaupunginosa	Nekala - XXIV
Kiinteistötunnus	837-124-576-140
Osoite	Esantie 6
Kohdetyyppi	asuinkiinteistö
Historiallinen tilatyyppi	tontti
Nykyinen tilatyyppi	tontti
Rakennusten lukumäärä	1
Inventointipäivämäärä	14.03.2017

#### Kuvaus

Esantien varressa, tien kaakkoispuolella sijaitseva suorakaiteen muotoinen tontti, jolla 1930-40-lukujen taitteessa valmistunut pienehkö kahden perheen paritalo.

#### Ympäristö ja pihapiiri

Tontin ympärillä on saman ikäisiä 1930-40-luvun taitteessa rakennettuja paritaloja, lukuun ottamatta kaakkoa, jossa on pienempi yhden perheen pientalo.

Tontti on rajattu vaihtelevasti angervo- ja tuija-aidoilla. Ajotiet pihaan asuinrakennuksen molemmista päädyistä ovat asfaltoidut. Pihan polkuja on laatoitettu betonikivillä. Piha on nurmipintainen ja siellä kasvaa mm. tuijia, erilaisia havukasveja ja sireeniä sekä perennoja. Lisäksi pihan kaakkoispädyssä on huvimaja ja pihavaja. Piha on yleisilmeeltään melko moderni.

#### Kirjalliset lähteet

Asemakaavat, Tampereen kaupunki.

Kartat: asemakartat, virastokartta, kantakartta, Tampereen kaupunki.

Maastokäyntivalokuvat, Miia Hinnerichsen.

Ortoilmakuvat, Maanmittauslaitos ja Tampereen kaupunki.

Rakennuslupa- ja muutoslupakuvat, Rakennusvalvonnan arkisto.

#### Suulliset lähteet

Inventoinnin yhteydessä haastateltu asukas/kiinteistön omistaja

#### Kulttuurihistorialliset arvot

Rakennushistoriallinen arvo	rakennusperinteinen
Historiallinen arvo	sosiaalihistoria
Arvojen perustelu	Melko moderni tontti, jolla 1930-40-luvun taitteessa valmistunut pienehkö kahden perheen paritalo. Rakennuksen perusmuoto, julkisivujen rappaus, ikkunat, saumapeltikate ja päätyjen umpikuistit ovat säilyneet kertoen ajan rakentamisen, asumisen ja elämisen tavasta. Merkittävä osa valtakunnallisesti arvokasta aluekokonaisuutta.
Toimenpidesuosituks	Kohteen kulttuurihistoriallisesti ja maisemallisesti arvokkaat piirteet, joiden säilyminen on tärkeää:  Asuinrakennuksen rakennustyyppi: kahden perheen paritalo  Asuinrakennuksen runkomuoto, katon muoto, julkisivujen aukotus, alkuperäiset ikkunat, katon saumapelti, julkisivujen rappaus, päätyjen umpikuistit ja betoniporta
	Pihan luonnolliset maastonmuodot ja perinteiset pinnat (nurmi)
	Pihan perinteinen kasvillisuus: sireeni, perennat
	Katuliittymien sijainti



kyy 247 : 187 Esantie 6 pihaa luoteesta Miia Hinnerichsen  
14.03.2017

#### Rakennukset

Rakennetun ympäristön kohteeseen liittyvät rakennukset on listattu seuraavalta sivulta alkaen

## Esantie 6 , asuinrakennus -paritalo , 1



Esantie 6 paritalo pohjoisesta  
Miia Hinnerichsen 14.3.2017

Nimi	Esantie 6
Rakennustyyppi	asuinrakennus -paritalo
Rakennusnumero	1
Kiinteistötunnus	837-124-576-140
Osoite	Esantie 6
Nykyinen käyttö	asuintoiminnot
Alkuperäinen käyttö	asuintoiminnot
Rakentamisajan tarkkuus	vuosi
Rakentamisajan luku	1939
Rakentamisajan selite	rakennuslupakuvien signeerausvuosi
Suunnittelija	Aate Laakso
Rungon muoto	suorakaide
Kerrosluke	kellarikerros + asuinkerros + ullakkokerros
Perustus	betoni - valettu
Runko	rankorakenne
Vuoraus	roiskerappaus
Katemateriaali	pelti -saumattu
Katon muoto	satula
Kuisti	umpikuisti
Kuistin kattomuoto	aumakatto

#### Kuvaus ja historia

Tontin luoteisreunalla, lähellä Esantien reunaa, kylki tielle päin sijaitseva puolitoistakerroksinen, pohjaltaan lyhyt suorakaide kahden perheen paritalo, jossa on rankorunko, betoniperustus ja harjakatto.

Rakennuksen on suunnitellut Aate Laakso 1939. Poikkeuksena useimpiin alueen paritaloihin verrattuna, talossa on sisäänkäynnit rakennuksen päädyistä umpikuisteilta, ei pihasivulta. Taloon on tehty keskuslämmitys 1950-luvun lopussa, öljylämmitys 1980-luvulla ja putki- ja kattilaremontit 2000-luvulla. Rakennuksessa on kuistien lisäksi säilynyt julkisivujen alkuperäinen kanaverkolle tehty roiskerappaus, puurunkoiset ikkunat ja alkuperäinen tai sitä vastaava saumapeltikatto.

Kulttuurihistorialliset arvot

Rakennushistoriallinen arvo	rakennusperinteinen
Historiallinen arvo	sosiaalihistoria
Arvojen perustelu	ks. edellä kohteen arvojen perustelu



kyy 247 : 189 Esantie 6 paritalo etelästä Miia Hinnerichsen  
14.03.2017

## Rakennetun ympäristön kohde Ahotie 36 , 2017/0041



Ahotie 36 sijainti kartalla. Pohjakartta: Tampereen kaupunki, kantakartta.

ky 247 : 77 Ahotie 36 luoteesta Miia Hinnerichsen  
13.03.2017

Nimi	Ahotie 36
Inventointinumero	2017/0041
Kunta	Tampere
Kaupunginosa	Nekala - XXIV
Kiinteistötunnus	837-124-577-147
Osoite	Ahotie 36
Kohdetyyppi	asuinkiinteistö
Historiallinen tilatyyppi	tontti
Nykyinen tilatyyppi	tontti
Rakennusten lukumäärä	1
Inventointipäivämäärä	10.03.2017

#### Kuvaus

Ahotien ja Ahokujan kulmauksessa, Ahotien eteläpuolella sijaitseva suorakaiteen muotoinen tontti, jolla 1939 valmistunut entinen kahden perheen paritalo.

#### Historia

Nekalan 1939 asemakaavassa kaavoitettu tontti, jolle 1939 valmistunut kahden perheen paritalo.

#### Ympäristö ja pihapiiri

Tontin pohjois, itä- ja eteläpuolilla on vastaavanlaisia 1930-1940-luvun taitteessa rakennettuja paritaloja, länsipuolella on nykyisin parkkipaikkana toimiva Koivulanpuistikko ja sen laidalla kaksikerroksiset tiilirunkoiset kerrostalot. Koillispuolella on Riihipuisto. Teistä muodostuu tontin luoteiskulmaan tähtimäinen viiden tien risteys.

Tontti on rajattu orapihlaja-aidalla. Ajotiet pihaan ovat sorapintaiset. Piha on nurmipintainen ja siellä kasvaa mm. muutamia korkeita jalokuusia, runsaasti hedelmäpuita, ruusuja, sireeniä ja perennoja. Lisäksi pihan kaakkoiskulmassa on pieni vaja ja luoteiskulmassa pressuautokatos. Piha on yleisilmeeltään perinteinen.

#### Kaava



1939

#### Kirjalliset lähteet

Asemakaavat, Tampereen kaupunki.

Kartat: asemakartat, virastokartta, kantakartta, Tampereen kaupunki.

Maastokäyntivalokuvat, Miia Hinnerichsen.

Ortoilmakuvat, Maanmittauslaitos ja Tampereen kaupunki.

Rakennuslupa- ja muutoslupakuvat, Rakennusvalvonnan arkisto.

#### Suulliset lähteet

Inventoinnin yhteydessä haastateltu asukas/kiinteistön omistaja.

#### Kulttuurihistorialliset arvot

Rakennushistoriallinen arvo	rakennusperinteinen
Historiallinen arvo	sosiaalihistoria
Ympäristöarvo	maisemallisesti keskeinen sijainti
Arvojen perustelu	Perinteisen ilmeensä säilyttänyt tontti, jolla 1939 valmistunut entinen kahden perheen paritalo. Rakennuksen perusmuoto, avokuistit, julkisivulaudoitus ja alkuperäistä vastaava katemateriaali ovat säilyneet kertoen 1930–40-lukujen taitteen rakentamisen, asumisen ja elämisen tavasta. Näkyvä sijainti Ahotien, Koivulantien ja Ahokujan kulmauksessa sekä Riihipuiston kulmassa. Merkittävä osa valtakunnallisesti arvokasta aluekokonaisuutta.
Toimenpidesuosituks	Kohteen kulttuurihistoriallisesti ja maisemallisesti arvokkaat piirteet, joiden säilyminen on tärkeää:  Asuinrakennuksen rakennustyyppi: kahden perheen paritalo  Asuinrakennuksen runkomuoto, julkisivujen aukotus, julkisivulaudoitus, katon muoto, katemateriaali (tiili), avokuistit  Pihan luonnolliset maastonmuodot ja perinteiset pinnat (hiekkapinta, nurmi)  Pihan perinteinen kasvillisuus: hedelmäpuut, sireeni, orapihlaja-aita  Katuliittymien sijainti, hiekkapinta

#### Rakennukset

Rakennetun ympäristön kohteeseen liittyvät rakennukset on listattu seuraavalta sivulta alkaen

## Ahotie 36 , asuinrakennus -paritalo , 1



Ahotie 36 pohjoisesta  
Miia Hinnerichsen 10.3.2017

Nimi	Ahotie 36
Rakennustyyppi	asuinrakennus -paritalo
Rakennusnumero	1
Kiinteistötunnus	837-124-577-147
Osoite	Ahotie 36
Nykyinen käyttö	asuintoiminnot
Alkuperäinen käyttö	asuintoiminnot
Rakentamisajan tarkkuus	vuosi
Rakentamisajan luku	1939
Rakentamisajan selite	rakennuslupakuvien signeerausvuosi
Suunnittelija	Aate Laakso
Rungon muoto	suorakaide
Kerrosluke	kellarikerros + asuinkerros + ullakkokerros
Pohjakaava	keskeismuuri
Perustus	betoni - valettu
Runko	hirsi
Vuoraus	pystylauta-peiterimoitettu
Katemateriaali	tiili -betoni
Katon muoto	satula
Kuisti	katos

#### Kuvaus ja historia

Tontin pohjoisreunalla lähellä Ahotien katulinjaa kylki kadulle päin sijaitseva puolitoistakerroksinen, pohjaltaan suorakaide kahden perheen paritalo, jossa on hirsirunko, betoniperustus ja harjakatto.

Rakennuksen on suunnitellut Aate Laakso 1939. Poiketen useimmista muista alueen paritaloista, tässä sisäänkäynnit ovat rakennuksen päädyistä, ei pihasivulta. Talossa on ollut 4 asuntoa: omistajaperheiden asunnot pääkerroksessa ja kaksi hellahuonetta vuokralaisille vintillä. Kellariin rakennuksen itäpäätyyn on tehty 1950-luvulla autotalli. Rakennus on ollut maalattuna sinapinkeltaiseksi, listoitukse vihreiksi. Nykyisin talo on vaalean vihreä, listoitukset valkoiset. Ikkunat on uusittu pääosin vanhan mallin mukaisesti, tiilikate uusittu vanhaa vastaavaksi ja asunnot

yhdistetty yhden perheen käyttöön. Julkisivuissa on säilynyt alkuperäinen pystyrimalaudoitus ja päädyissä avokuistit.

#### Kulttuurihistorialliset arvot

Rakennushistoriallinen arvo	rakennusperinteinen
Historiallinen arvo	sosiaalihistoria
Ympäristöarvo	maisemallisesti keskeinen sijainti
Arvojen perustelu	ks. edellä kohteen arvojen perustelu

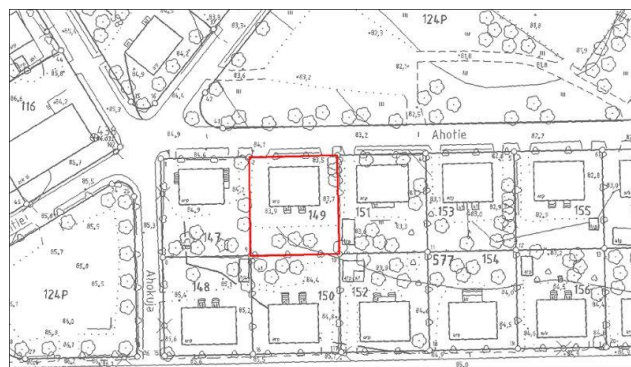


kyy 247 : 78 Ahotie 36 paritalon eteläsivu Miia Hinnerichsen 10.03.2017



kyy 247 : 80 Ahotie 36 koillisesta Miia Hinnerichsen 10.03.2017

Rakennetun ympäristön kohde Ahotie 38 , 2017/0042



Ahotie 38 sijainti kartalla. Pohjakartta: Tampereen kaupunki, kantakartta.

kyy 247 : 81 Ahotie 38 koillisesta Miia Hinnerichsen  
15.03.2017

Nimi	Ahotie 38
Inventointinumero	2017/0042
Kunta	Tampere
Kaupunginosa	Nekala - XXIV
Kiinteistötunnus	837-124-577-149
Osoite	Ahotie 38
Kohdetyyppi	asuinkiinteistö
Historiallinen tilatyyppi	tontti
Nykyinen tilatyyppi	tontti
Rakennusten lukumäärä	1
Inventointipäivämäärä	15.03.2017

#### Kuvaus

Ahotien varressa, tien eteläpuolella sijaitseva suorakaiteen muotoinen tontti, jolla 1941 valmistunut kahden perheen paritalo.

#### Ympäristö ja pihapiiri

Tontin ympärillä samassa korttelissa on vastaavanlaisia 1930-1940-luvun taitteessa rakennettuja paritaloja ja pohjoispuolella Riihipuisto.

Tasainen tontti on rajattu orapihlaja-aidalla. Ajojiet pihaan ovat sorapintaiset. Toisen kuistin edustalla on betonikiveys. Piha on nurmipintainen ja siellä kasvaa mm. omenapuu, terijoensalava, koristepensaita (sireeni, hanhikki) ja perennoja. Piha on yleisilmeeltään pääosin perinteinen.

#### Kaava

1939

#### Kirjalliset lähteet

Asemakaavat, Tampereen kaupunki.

Kartat: asemakartat, virastokartta, kantakartta, Tampereen kaupunki.

Maastokäyntivalokuvat, Miia Hinnerichsen.

Ortoilmakuvat, Maanmittauslaitos ja Tampereen kaupunki.

Rakennuslupa- ja muutoslupakuvat, Rakennusvalvonnan arkisto.

#### Suulliset lähteet

Inventoinnin yhteydessä haastateltu asukas/kiinteistön omistaja.

#### Kulttuurihistorialliset arvot

Rakennushistoriallinen arvo	rakennusperinteinen
Historiallinen arvo	sosiaalihistoria
Arvojen perustelu	Pääosin perinteisen ilmeensä säilyttänyt tontti, jolla 1941 valmistunut kahden perheen paritalo. Rakennuksen perusmuoto, avokuistit ja alkuperäistä vastaava katemateriaali ovat säilyneet kertoen 1930-40-lukujen taitteen rakentamisen, asumisen ja elämisen tavasta. Merkittävä osa valtakunnallisesti arvokasta aluekokonaisuutta.
Toimenpidesuositukset	Kohteen kulttuurihistoriallisesti ja maisemallisesti arvokkaat piirteet, joiden säilyminen on tärkeää:  Asuinrakennuksen rakennustyyppi: kahden perheen paritalo  Asuinrakennuksen runkomuoto, julkisivujen aukotus, katon muoto, katemateriaali (tiili), avokuistit  Pihan luonnolliset maastonmuodot ja perinteiset pinnat (hiekkapinta, nurmi)  Pihan perinteinen kasvillisuus: omenapuu, sireeni, orapihlaja-aita  Katuliittymien sijainti, hiekkapinta



kyy 247 : 82 Ahotie 38 pihaa kaakkoon Miia Hinnerichsen  
15.03.2017

#### Rakennukset



Rakennetun ympäristön kohteeseen liittyvät rakennukset on listattu seuraavalta sivulta alkaen

## Ahotie 38 , asuinrakennus -paritalo , 1



Ahotie 38 paritalon eteläsivu  
Miia Hinnerichsen 15.3.2017

Nimi	Ahotie 38
Rakennustyyppi	asuinrakennus -paritalo
Rakennusnumero	1
Kiinteistötunnus	837-124-577-149
Osoite	Ahotie 38
Nykyinen käyttö	asuintoiminnot
Alkuperäinen käyttö	asuintoiminnot
Rakentamisajan tarkkuus	vuosi
Rakentamisajan luku	1941
Rakentamisajan selite	rakennuslupakuvien signeerausvuosi 1940, valmistunut 1941
Suunnittelija	V. Lindfors
Rungon muoto	suorakaide
Kerrosluke	kellarikerros + asuinkerros + ullakkokerros
Pohjakaava	keskeismuuri
Perustus	betoni - valettu
Runko	rankorakenne
Vuoraus	pystylauta-peiterimoitettu
Katemateriaali	tiili -betoni
Katon muoto	satula
Kuisti	avokuisti

#### Kuvaus ja historia

Tontin pohjoisreunalla lähellä Ahotien katulinjaa kylki kadulle päin sijaitseva puolitoistakerroksinen, pohjaltaan suorakaide kahden perheen paritalo, jossa on rankorunko, betoniperustus ja harjakatto.

Rakennuksen on suunnitellut V. Lindfors 1940. Ikkunat, julkisivulaudoitus ja tiilikate on uusittu vanhan mallin mukaisesti. Pihasisivulla ovat säilyneet metallipylväiden kannattamat avokuistit betoniportaineen ja ainakin itäpäädyn asunnossa alkuperäiset kaakeliuunit.

Kulttuurihistorialliset arvot

Rakennushistoriallinen arvo rakennusperinteinen

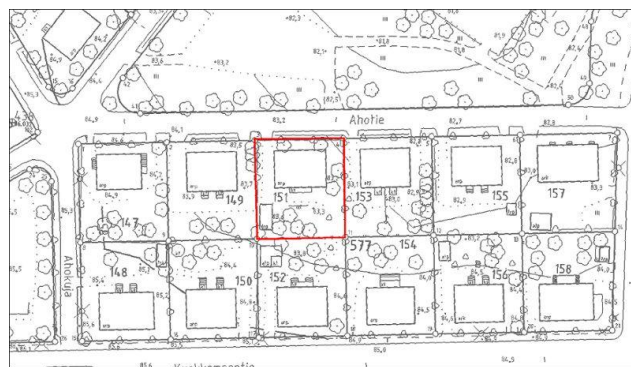
Historiallinen arvo sosiaalihistoria

Arvojen perustelu ks. edellä kohteen arvojen perustelu



kyy 247 : 83 Ahotie 38 pohjoisesta Miia Hinnerichsen  
15.03.2017

Rakennetun ympäristön kohde Ahotie 40 , 2017/0043



Ahotie 40 sijainti kartalla. Pohjakartta: Tampereen kaupunki, kantakartta.

kyy 247 : 85 Ahotie 40 luoteesta Miia Hinnerichsen  
15.03.2017

Nimi	Ahotie 40
Inventointinumero	2017/0043
Kunta	Tampere
Kaupunginosa	Nekala - XXIV
Kiinteistötunnus	837-124-577-151
Osoite	Ahotie 40
Kohdetyyppi	asuinkiinteistö
Historiallinen tilatyyppi	tontti
Nykyinen tilatyyppi	tontti
Rakennusten lukumäärä	2
Inventointipäivämäärä	15.03.2017

#### Kuvaus

Ahotien varressa, tien eteläpuolella sijaitseva suorakaiteen muotoinen tontti, jolla 1946 valmistunut kahden perheen paritalo.

#### Ympäristö ja pihapiiri

Tontin ympärillä samassa korttelissa on vastaavanlaisia 1930-1940-luvun taitteessa rakennettuja paritaloja ja pohjoispuolella Riihipuisto.

Tasainen tontti on rajattu orapihlaja-aidalla. Ajojiet pihaan ovat sorapintaiset. Idänpuoleisessa katuliittymässä on säilynyt taivutetusta metalliputkesta tehty portti. Kuistien edustalla on betonikiveys. Piha on nurmipintainen ja siellä kasvaa mm. kuusi, omenapuita, marjapensaita, koristepensaita (angervo) ja pereenoja. Lisäksi pihan kaakkoiskulmassa on leikkimökki ja lounasikulmassa vanha autovaja, jonka pohjoispäättyyn on tehty terassi. Piha on yleisilmeeltään pääosin perinteinen.

#### Kirjalliset lähteet

Asemakaavat, Tampereen kaupunki.

Kartat: asemakartat, virastokartta, kantakartta, Tampereen kaupunki.

Maastokäyntivalokuvat, Miia Hinnerichsen.

Ortoilmakuvat, Maanmittauslaitos ja Tampereen kaupunki.

Rakennuslupa- ja muutoslupakuvat, Rakennusvalvonnan arkisto.

### Kulttuurihistorialliset arvot

Rakennushistoriallinen arvo	rakennusperinteinen
Historiallinen arvo	sosiaalihistoria
Arvojen perustelu	Pääosin perinteisen ilmeensä säilyttänyt tontti, jolla 1946 valmistunut kahden perheen paritalo. Rakennuksen perusmuoto, julkisivulaudoitus, avokuistit ja parveke ovat säilyneet kertoen 1940-luvun rakentamisen, asumisen ja elämisen tavasta. Merkittävä osa valtakunnallisesti arvokasta aluekokonaisuutta.
Toimenpidesuositukset	Kohteen kulttuurihistoriallisesti ja maisemallisesti arvokkaat piirteet, joiden säilyminen on tärkeää:  Asuinrakennuksen rakennustyyppi: kahden perheen paritalo  Asuinrakennuksen runkomuoto, julkisivujen aukotus, katon muoto, parvekkeen kattamat avokuistit  Pihan luonnolliset maastonmuodot ja perinteiset pinnat (hiekkapinta, nurmi)  Pihan perinteinen kasvillisuus: omenapuut, marjapensaat, orapihlaja-aita  Katuliittymien sijainti, hiekkapinta, portit



kyy 247 : 86 Ahotie 40 pihaa luoteesta Miia Hinnerichsen  
15.03.2017



kyy 247 : 87 Ahotie 40 piharakennus pohjoisesta Miia  
Hinnerichsen 15.03.2017

### Rakennukset

Rakennetun ympäristön kohteeseen liittyvät rakennukset on listattu seuraavalta sivulta alkaen



## Ahotie 40 , asuinrakennus -paritalo , 1



Ahotie 40 asuinrakennus koillisesta  
Miia Hinnerichsen 15.3.2017

Nimi	Ahotie 40
Rakennustyyppi	asuinrakennus -paritalo
Rakennusnumero	1
Kiinteistötunnus	837-124-577-151
Osoite	Ahotie 40
Nykyinen käyttö	asuintoiminnot
Alkuperäinen käyttö	asuintoiminnot
Rakentamisajan tarkkuus	vuosi
Rakentamisajan luku	1946
Rakentamisajan selite	rakennuslupakuvien signeerausvuosi 1939, valmistunut 1946
Suunnittelija	Aate Laakso
Rungon muoto	suorakaide
Kerrosluke	kellarikerros + asuinkerros + ullakkokerros
Pohjakaava	keskeismuuri
Perustus	betoni - valettu
Runko	rankorakenne
Vuoraus	pystylauta-peiterimoitettu
Katemateriaali	pelti -profiloitu
Katon muoto	satula
Kuisti	avokuisti
Kuistin kattomuoto	muu

#### Kuvaus ja historia

Tontin pohjoisreunalla lähellä Ahotien katulinjaa kylki tielle päin sijaitseva puolitoistakerroksinen, pohjaltaan suorakaide kahden perheen paritalo, jossa on rankorunko, betoniperustus ja harjakatto.

Rakennuksen on suunnitellut Aate Laakso 1939, mutta se on valmistunut vasta 1946. Poiketen useimmista muista alueen paritaloista, tässä pihasisivun avokuistien päällä on parveke. Taloon on tehty keskuslämmitys 1950-luvulla.

Kateeksi on vaihdettu tiilikuvioitu pelti. asuinhuoneiden ikkunat on vaihdettu vanhan mallin mukaisesti. Julkisivujen

pystyrimalaudoitus ja vintin ja kellarin ikkunat ovat alkuperäiset. Pihasivulla ovat säilyneet avokuistit betoniportaineen, niiden katteena oleva parveke ja parvekkeen kaunis keveä metallipinnakaide.

#### Kulttuurihistorialliset arvot

Rakennushistoriallinen arvo rakennusperinteinen

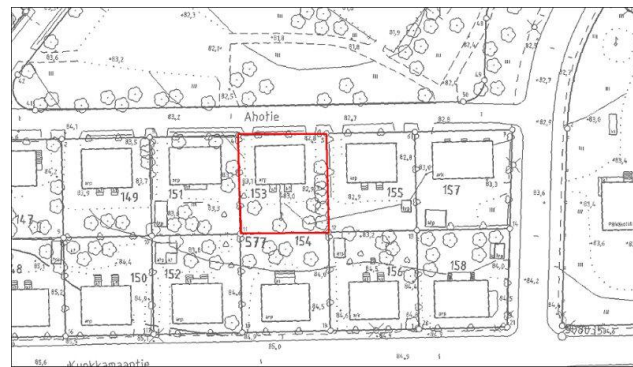
Historiallinen arvo sosiaalihistoria

Arvojen perustelu ks. edellä kohteen arvojen perustelu



kyy 247 : 89 Ahotie 40 paritalo kaakosta Miia Hinnerichsen  
15.03.2017

## Rakennetun ympäristön kohde Ahotie 42 , 2017/0044



Ahotie 42 sijainti kartalla. Pohjakartta: Tampereen kaupunki, kantakartta.

kyy 247 : 90 Ahotie 42 koillisesta Miia Hinnerichsen  
15.03.2017

Nimi	Ahotie 42
Inventointinumero	2017/0044
Kunta	Tampere
Kaupunginosa	Nekala - XXIV
Kiinteistötunnus	837-124-577-153
Osoite	Ahotie 42
Kohdetyyppi	asuinkiinteistö
Historiallinen tilatyyppi	tontti
Nykyinen tilatyyppi	tontti
Rakennusten lukumäärä	1
Inventointipäivämäärä	15.03.2017

#### Kuvaus

Ahotien varressa, tien eteläpuolella sijaitseva suorakaiteen muotoinen tontti, jolla 1940 valmistunut kahden perheen paritalo.

#### Ympäristö ja pihapiiri

Tontin ympärillä samassa korttelissa on vastaavanlaisia 1930-1940-luvun taitteessa rakennettuja paritaloja ja pohjoispuolella Riihipuisto.

Tasainen tontti on rajattu sivuilta orapihlaja-aidalla, eteläpäädyssä on verkkoaita ja katusivulla nuori sireeniaita. Ajojiet pihaan ovat hiekkapintaiset. Toisessa on säilynyt taivutetusta metalliputkesta tehtyt koristeelliset portit. Kuistien edustalla on liuskekivilaatoitus. Piha on nurmipintainen ja siellä kasvaa mm. pihlaja, vanhoja omenapuita, koristepensaita (sireeni) ja perennoja. Piha on yleisilmeeltään perinteinen.

#### Kirjalliset lähteet

Asemakaavat, Tampereen kaupunki.

Kartat: asemakartat, virastokartta, kantakartta, Tampereen kaupunki.

Maastokäyntivalokuvat, Miia Hinnerichsen.

Ortoilmakuvat, Maanmittauslaitos ja Tampereen kaupunki.

Rakennuslupa- ja muutoslupakuvat, Rakennusvalvonnan arkisto.

#### Suulliset lähteet

Inventoinnin yhteydessä haastateltu asukas/kiinteistön omistaja.

#### Kulttuurihistorialliset arvot

Rakennushistoriallinen arvo

rakennusperinteinen

Historiallinen arvo

sosiaalihistoria

Arvojen perustelu

Perinteisen ilmeensä säilyttänyt tontti, jolla 1940 valmistunut kahden perheen paritalo. Rakennuksen perusmuoto, julkisivulaudoitus, ikkunat ja avokuistit ovat säilyneet kertoen 1930-40-lukujen taitteen rakentamisen, asumisen ja elämisen tavasta. Erittäin merkittävä osa valtakunnallisesti arvokasta aluekokonaisuutta.

Toimenpidesuosituks

Kohteen kulttuurihistoriallisesti ja maisemallisesti arvokkaat piirteet, joiden säilyminen on tärkeää:

Asuinrakennuksen rakennustyyppi: kahden perheen paritalo

Asuinrakennuksen runkomuoto, julkisivujen aukotus, julkisivujelaudoitus, alkuperäiset ikkunat, katon muoto, avokuistit ja betoniporta

Pihan luonnolliset maastonmuodot ja perinteiset pinnat (hiekk

Pihan perinteinen kasvillisuus: omenapuut, sireeni, orapihlaja-aita

Katuliittymien sijainti, hiekkapinta, portit



ky 247 : 91 Ahotie 42 pihaa idästä Miia Hinnerichsen  
15.03.2017

#### Rakennukset

Rakennetun ympäristön kohteeseen liittyvät rakennukset on listattu seuraavalta sivulta alkaen

Ahotie 42 , asuinrakennus -paritalo , 1



Ahotie 42 luoteesta

Nimi	Ahotie 42
Rakennustyyppi	asuinrakennus -paritalo
Rakennusnumero	1
Kiinteistötunnus	837-124-577-153
Osoite	Ahotie 42
Nykyinen käyttö	asuintoiminnot
Alkuperäinen käyttö	asuintoiminnot
Rakentamisajan tarkkuus	vuosi
Rakentamisajan luku	1940
Rakentamisajan selite	rakennuslupakuvien signeerausvuosi ja valmistumisvuosi
Suunnittelija	V. Lindfors
Rungon muoto	suorakaide
Kerrosluke	kellarikerros + asuinkerros + ullakkokerros
Pohjakaava	keskeismuuri
Perustus	betoni - valettu
Runko	rankorakenne
Vuoraus	pystylauta-peiterimoitettu
Katemateriaali	pelti -profiloitu
Katon muoto	satula
Kuisti	avokuisti

#### Kuvaus ja historia

Tontin pohjoisreunalla lähellä Ahotien katulinjaa kylki kadulle päin sijaitseva puolitoistakerroksinen, pohjaltaan suorakaide kahden perheen paritalo, jossa on rankorunko, betoniperustus ja harjakatto.

Rakennuksen on suunnitellut V. Lindfors 1940. 1980-luvulla aiemmin yhteiset kellaritilat on jaettu asuntojen kesken puoliksi ja molemmille on rakennettu oma sauna. Rakennus on hiljattain katettu tilikuviodulla pellillä. Ikkunat, julkisivulaudoitus ja pihasivun metallipylväiden kannattamat avokuistit betoniportaineen ovat säilyneet alkuperäisinä. Lisäksi ainakin länsipäädyn asunnossa on säilynyt alkuperäiset kaakeliuunit.



Kulttuurihistorialliset arvot

Rakennushistoriallinen arvo rakennusperinteinen

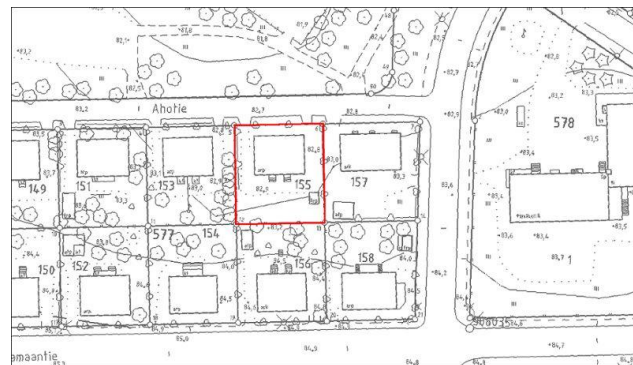
Historiallinen arvo sosiaalihistoria

Arvojen perustelu ks. edellä kohteen arvojen perustelu



kyy 247 : 93 Ahotie 42 paritalo etelästä Miia Hinnerichsen  
15.03.2017

Rakennetun ympäristön kohde Ahotie 44 , 2017/0045



Ahotie 44 sijainti kartalla. Pohjakartta: Tampereen kaupunki, kantakartta.

ky 247 : 94 Ahotie 44 koillisesta Miia Hinnerichsen  
15.03.2017

Nimi	Ahotie 44
Inventointinumero	2017/0045
Kunta	Tampere
Kaupunginosa	Nekala - XXIV
Kiinteistötunnus	837-124-577-155
Osoite	Ahotie 44
Kohdetyyppi	asuinkiinteistö
Historiallinen tilatyyppi	tontti
Nykyinen tilatyyppi	tontti
Rakennusten lukumäärä	2
Inventointipäivämäärä	15.03.2017

#### Kuvaus

Ahotien varressa, tien eteläpuolella sijaitseva suorakaiteen muotoinen tontti, jolla 1940-luvun alussa valmistunut kahden perheen paritalo.

#### Ympäristö ja pihapiiri

Tontin ympärillä samassa korttelissa on vastaavanlaisia 1930-1940-luvun taitteessa rakennettuja paritaloja, itäpuolella 1950-luvulla rakennettu liike- ja asuintalo ja pohjoispuolella Riihipuisto.

Tasainen tontti on rajattu vaihtelevasti orapihlaja-aidalla ja pystylauta-aidalla. Takapiha on jaettu väliaidalla asuntojen kesken. Ajotiet pihaan ovat sorapintaiset. Molemmissa on metalliset portit. Kuistien edustalla on betoni- ja kestopuulaattoja. Piha on nurmipintainen ja siellä kasvaa mm. vaahtera, vanhoja omena- ja luumupuita, koristepensaita (sireeni, ruusu, angervo) ja perennoja. Piha on yleisilmeeltään perinteinen.

#### Kirjalliset lähteet

Asemakaavat, Tampereen kaupunki.

Kartat: asemakartat, virastokartta, kantakartta, Tampereen kaupunki.

Maastokäyntivalokuvat, Miia Hinnerichsen.

Ortoilmakuvat, Maanmittauslaitos ja Tampereen kaupunki.

Rakennuslupa- ja muutoslupakuvat, Rakennusvalvonnan arkisto.

### Kulttuurihistorialliset arvot

Rakennushistoriallinen arvo	rakennusperinteinen
Historiallinen arvo	sosiaalihistoria
Arvojen perustelu	Perinteisen ilmeensä säilyttänyt tontti, jolla 1940-luvun alussa valmistunut kahden perheen paritalo. Rakennuksen perusmuoto, ikkunat ja avokuistit ovat säilyneet kertoen 1940-luvun alun rakentamisen, asumisen ja elämisen tavasta. Merkittävä osa valtakunnallisesti arvokasta aluekokonaisuutta.
Toimenpidesuositukset	Kohteen kulttuurihistoriallisesti ja maisemallisesti arvokkaat piirteet, joiden säilyminen on tärkeää:  Asuinrakennuksen rakennustyyppi: kahden perheen paritalo  Asuinrakennuksen runkomuoto, julkisivujen aukotus, alkuperäiset ikkunat, katon muoto, alkuperäistä vastaava kate (tiili), avokuistit ja betoniportaat  Pihan luonnolliset maastonmuodot ja perinteiset pinnat (hiekkapinta, nurmi)  Pihan perinteinen kasvillisuus: omena- ja luumupuut, sireeni, angervo, orapihlaja-aita  Katuliittymien sijainti, hiekkapinta, portit



kyy 247 : 95 Ahotie 44 pihaa etelään Miia Hinnerichsen  
15.03.2017



kyy 247 : 96 Ahotie 44 pihaan tontin länsireunasta johtava  
ajotie ja portti Miia Hinnerichsen 15.03.2017



kyy 247 : 97 Ahotie 44 tontin itäreunan ajotien portti Miia  
Hinnerichsen 15.03.2017

#### Rakennukset

Rakennetun ympäristön kohteeseen liittyvät rakennukset on listattu seuraavalta sivulta alkaen



Ahotie 44 , asuinrakennus -paritalo , 1



Ahotie 44 paritalo luoteesta  
Miia Hinnerichsen 15.3.2017

Nimi	Ahotie 44
Rakennustyyppi	asuinrakennus -paritalo
Rakennusnumero	1
Kiinteistötunnus	837-124-577-155
Osoite	Ahotie 44
Nykyinen käyttö	asuintoiminnot
Alkuperäinen käyttö	asuintoiminnot
Rakentamisajan tarkkuus	vuosi
Rakentamisajan luku	1940
Rakentamisajan selite	rakennuslupakuvien signeerausvuosi
Suunnittelija	V. Lindfors
Rungon muoto	suorakaide
Kerrosluke	kellarikerros + asuinkerros + ullakkokerros
Pohjakaava	keskeismuuri
Perustus	betoni - valettu
Runko	rankorakenne
Vuoraus	mineriitti
Katemateriaali	tiili -betoni
Katon muoto	satula
Kuisti	avokuisti

#### Kuvaus ja historia

Tontin pohjoisreunalla lähellä Ahotien katulinjaa kylki kadulle päin sijaitseva puolitoistakerroksinen, pohjaltaan suorakaide kahden perheen paritalo, jossa on rankorunko, betoniperustus ja harjakatto.

Rakennuksen on suunnitellut V. Lindfors 1940. Julkisivuissa on ollut kanaverkolle tehty roiskerappaus, joka on myöhemmin peitetty mineriittilevyillä. Kellariin on rakennuslupien mukaan tehty tilamuutoksia 1980-luvulla. Ikkunat, alkuperäistä vastava tiilikate ja pihasivun metallipylväiden kannattamat avokuistit betoniportaineen ovat säilyneet alkuperäisinä.



Kulttuurihistorialliset arvot

Rakennushistoriallinen arvo rakennusperinteinen

Historiallinen arvo sosiaalihistoria

Arvojen perustelu ks. edellä kohteen arvojen perustelu



kyy 247 : 99 Ahotie 44 paritalon eteläsivu Miia  
Hinnerichsen 15.03.2017

## Rakennetun ympäristön kohde Ahotie 46 , 2017/0046



Ahotie 46 sijainti kartalla. Pohjakartta: Tampereen kaupunki, kantakartta.

ky 247 : 100 Ahotie 46 luoteesta Miia Hinnerichsen  
15.03.2017

Nimi	Ahotie 46
Inventointinumero	2017/0046
Kunta	Tampere
Kaupunginosa	Nekala - XXIV
Kiinteistötunnus	837-124-577-157
Osoite	Ahotie 46
Kohdetyyppi	asuinkiinteistö
Historiallinen tilatyyppi	tontti
Nykyinen tilatyyppi	tontti
Rakennusten lukumäärä	2
Inventointipäivämäärä	15.03.2017

#### Kuvaus

Ahotien ja Jokipohjantien kulmassa , Ahotien eteläpuolella sijaitseva suorakaiteen muotoinen tontti, jolla 1950-luvun alussa rakennettu asuin- ja liikerakennus.

#### Historia

Tontin asuin- ja liikerakennuksen on rakennuttanut ja omistanut Tammelan meijeri oy. Pohjakerroksen liiketiloissa on toiminut aluksi kemikalia, liha-, maito- ja siirtomaatavara kaupat, myöhemmin mm. kirjakauppa ja kahvila-konditoria. Nykyisin liiketiloissa toimii lähiöbaari Katiska.

#### Ympäristö ja pihapiiri

Samassa korttelissa on 1930-1940-luvun taitteessa rakennettuja paritaloja, itäpuolella 1952 valmistunut Nekalan lastentalo ja pohjoispuolella Riihipuisto.

Tonttia on rajattu orapihlaja-aidalla ja lauta-aidalla. Ahotien puoleinen sivu on aitaamaton. Ajojiet pihaan ovat Ahotieltä ja Jokipohjantieltä. Jokipohjantien puoleisessa katuliittymässä on säilynyt betoniset portinpylväät. Ajojiet ja piha ovat valtaosaltaan sorapintaiset. Pihassa kasvaa muutamia koivuja ja vaahteroita. Pihan lounaskulmassa on 1978 rakennettu lomalaudoitettu aaltopeltikatteinen kahden auton autovaja.

## Kaava

1951

## Kirjalliset lähteet

Asemakaavat, Tampereen kaupunki.

Kartat: asemakartat, virastokartta, kantakartta, Tampereen kaupunki.

Maastokäyntivalokuvat, Miia Hinnerichsen.

Ortoilmakuvat, Maanmittauslaitos ja Tampereen kaupunki.

Rakennuslupa- ja muutoslupakuvat, Rakennusvalvonnan arkisto.

## Suulliset lähteet

Inventoinnin yhteydessä haastatellut pitkään alueella asuneet henkilöt.

## Kulttuurihistorialliset arvot

Rakennushistoriallinen arvo

rakennusperinteinen

Historiallinen arvo

sosiaalihistoria

taloushistoria

Ympäristöarvo

maisemallisesti keskeinen sijainti

Arvojen perustelu

Kulmatontti, jolla 1950-luvun alussa valmistunut liike- ja asuinrakennus. Rakennuksen pohjakerroksen liiketilat ovat käytössä ja vaivatta hahmotettavissa Ahotien puoleisista sisäänkäynneistä ja näyteikkunoista. Rakennuksen perusmuoto, tilajako ja julkisivumateriaalit ovat säilyneet kertoen 1940-luvun alun rakentamisen, asumisen ja elämisen tavasta. Maisemallisesti merkittävä sijainti Ahotien ja Jokipohjantien kulmauksessa, Riihipuiston kulmassa. Merkittävä osa valtakunnallisesti arvokasta aluekokonaisuutta.

Toimenpidesuosituks

Kohteen kulttuurihistoriallisesti ja maisemallisesti arvokkaat piirteet, joiden säilyminen on tärkeää:

Rakennuksen rakennustyyppi: liike- ja asuinrakennus

Rakennuksen runkomuoto, julkisivujen aukotus, julkisivurappaus, alkuperäiset ikkunat, katon muoto, alkuperäistä vastaava kate (tiili), liiketilojen näyteikkunat ja sisäänkäynnit Ahotien puoleisella sivulla

Pihan luonnolliset maastonmuodot ja perinteiset pinnat (hiekkapinta, nurmi)

Pihan perinteinen kasvillisuus: nurmi, orapihlaja-aita

Katuliittymien sijainti, hiekkapinta, betoniset portinpylväät



1110 : 92 Ravintola Nekalan Katsiska Johanna Tolvanen



kyy 247 : 101 Ahotie 46 kaakosta Miia Hinnerichsen  
15.03.2017



kyy 247 : 102 Ahotie 46 piharakennus pohjoisesta Miia  
Hinnerichsen 15.03.2017

### Rakennukset

Rakennetun ympäristön kohteeseen liittyvät rakennukset on listattu seuraavalta sivulta alkaen

## Ahotie 46 , liike- ja asuinrakennus , 1



Ahotie 46 asuin- ja liikerakennus pohjoissivu  
Miia Hinnerichsen 15.3.2017

Nimi	Ahotie 46
Rakennustyyppi	liike- ja asuinrakennus
Rakennusnumero	1
Kiinteistötunnus	837-124-577-157
Osoite	Ahotie 46
Nykyinen käyttö	asuintoiminnot liike-elämä
Alkuperäinen käyttö	asuintoiminnot liike-elämä
Rakentamisajan tarkkuus	vuosi
Rakentamisajan luku	1951
Rakentamisajan selite	rakennuslupakuvien signeerausvuosi
Suunnittelija	Väinö Aalto
Rungon muoto	suorakaide
Kerrosluke	kellarikerros + pääkerros + ullakkokerros
Perustus	betoni - valettu
Runko	tiilimuuraus
Vuoraus	roiskerappaus
Katemateriaali	tiili -betoni
Katon muoto	satula

#### Kuvaus ja historia

Tontin pohjoisreunalla lähellä Ahotien katulinjaa kylki kadulle päin sijaitseva puolitoistakerroksinen, pohjaltaan suorakaide liike- ja asuinrakennus, jossa on tiilirunko, betoniperustus ja harjakatto.

Rakennuksen on suunnitellut Väinö Aalto 1951. Rakennuksessa on alkujaan ollut 3 asuntoa ullakkokerroksessa ja pohjakerroksessa kolme liiketilaa sekä niiden varastotiloja. Kellarissa on ollut varastoa ja lämpökeskus. Pihan puolella on kaksi sisäänkäyntiä pitkän parvekkeen alta. Rakennukseen on rakennuslupien mukaan tehty myöhemmin vain vähäisiä muutoksia. Rakennuksessa on säilynyt julkisivuissa alkuperäinen rouhe roiskerappaus, asuinhuoneissa puurunkoiset ikkunat ja katolla alkuperäistä vastava tiilikate.



### Kulttuurihistorialliset arvot

Rakennushistoriallinen arvo	rakennusperinteinen
Historiallinen arvo	sosiaalihistoria taloushistoria
Ympäristöarvo	maisemallisesti keskeinen sijainti
Arvojen perustelu	ks. edellä kohteen arvojen perustelu

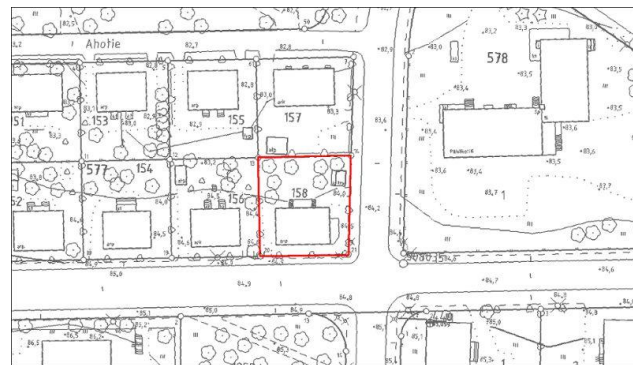


kyy 247 : 104 Ahotie 46 asuin- ja liikerakennus kaakosta  
Miia Hinnerichsen 15.03.2017



kyy 247 : 105 Ahotie 46 asuin- ja liikerakennuksen  
länsipääty Miia Hinnerichsen 15.03.2017

Rakennetun ympäristön kohde Jokipohjantie 14 / Kuokkamaantie 51 , 2017/0047



Kuokkamaantie 51 sijainti kartalla. Pohjakartta: Tampereen kaupunki, kantakartta.

ky 247 : 190 Jokipohjantie 14 lounaasta Miia Hinnerichsen  
15.03.2017

Nimi	Jokipohjantie 14 / Kuokkamaantie 51
Inventointinumero	2017/0047
Kunta	Tampere
Kaupunginosa	Nekala - XXIV
Kiinteistötunnus	837-124-577-158
Osoite	Jokipohjantie 14 / Kuokkamaantie 51
Kohdetyyppi	asuinkiinteistö
Historiallinen tilatyyppi	tontti
Nykyinen tilatyyppi	tontti
Rakennusten lukumäärä	2
Inventointipäivämäärä	15.03.2017

#### Kuvaus

Jokipohjantien ja Kuokkamaantien kulmassa, kukkamaantien pohjoispuolella sijaitseva suorakaiteen muotoinen tontti, jolla 1940-luvun puolivälissä valmistunut kahden perheen paritalo.

#### Ympäristö ja pihapiiri

Tontin länsi- ja luoteispuolella on vastaavanlaisia 1940-luvun alussa rakennettuja paritaloja, pohjoispuolella on rungoltaan paritalon kokoinen 1950-luvun asuin- ja liikerakennus, itäpuolella 1952 valmistunut Nekalan lastentalo ja eteläpuolella, Kuokkamaantien toisella puolella pieni puistokaistale sekä 1950-luvun asuin- ja liikerakennus.

Tontti on rajattu orapihlaja-aidalla. Ajotiet pihaan Jokipohjantieltä ja Kuokkamaantieltä ovat sorapintaiset. Pihassa on suurehko patio, kaksi uudehkoa piharakennusta ja roskakatos. Pihassa kasvaa muutamia vanhoja omanapuita, lehtipuita, tuijaa ja koristepensaita. Piha on yleisilmeeltään melko moderni.

#### Kaava

1939

#### Kirjalliset lähteet

Asemakaavat, Tampereen kaupunki.

Kartat: asemakartat, virastokartta, kantakartta, Tampereen kaupunki.

Maastokäyntivalokuvat, Miia Hinnerichsen.

Ortoilmakuvat, Maanmittauslaitos ja Tampereen kaupunki.

Rakennuslupa- ja muutoslupakuvat, Rakennusvalvonnan arkisto.

### Kulttuurihistorialliset arvot

Historiallinen arvo	sosiaalihistoria
Ympäristöarvo	maisemallisesti keskeinen sijainti
Arvojen perustelu	Ilmeeltään melko moderni tontti, jolla 1940-luvun puolivälissä valmistunut kahden perheen paritalo. Rakennuksen perusmuoto ja käyttötarkoitus paritalona ovat säilyneet kertoen 1940-luvun asumisen ja elämisen tavasta. Erittäin näkyvä sijainti vilkaasti liikennöidyn Kuokkamaantien ja Jokipohjantien kulmauksessa. Osa valtakunnallisesti arvokasta aluekokonaisuutta.
Toimenpidesuosituks	Kohteen kulttuurihistoriallisesti ja maisemallisesti arvokkaat piirteet, joiden säilyminen on tärkeää:  Asuinrakennuksen rakennustyyppi: kahden perheen paritalo  Asuinrakennuksen runkomuoto, julkisivujen aukotus, katon muoto  Pihan luonnolliset maastonmuodot ja perinteiset pinnat (sora/hiekka ja nurmi)  Pihan perinteinen kasvillisuus: omenapuut, orapihlaja-aita  Katuliittymien sijainti ja hiekka/sorapinta



kyy 247 : 191 Jokipohjantie 14 piharakennus lounaasta  
Miia Hinnerichsen 15.03.2017



kyy 247 : 192 Jokipohjantie 14 pihaa länteen Miia  
Hinnerichsen 15.03.2017

### Rakennukset

Rakennetun ympäristön kohteeseen liittyvät rakennukset on listattu seuraavalta sivulta alkaen



## Jokipohjantie 14 , asuinrakennus -paritalo , 1



Jokipohjantie 14 paritalo lounaasta  
Miia Hinnerichsen 15.3.2017

Nimi	Jokipohjantie 14
Rakennustyyppi	asuinrakennus -paritalo
Rakennusnumero	1
Kiinteistötunnus	837-124-577-158
Osoite	Jokipohjantie 14
Nykyinen käyttö	asuintoiminnot
Alkuperäinen käyttö	asuintoiminnot
Rakentamisajan tarkkuus	vuosi
Rakentamisajan luku	1945
Rakentamisajan selite	rakennuslupakuvien signeerausvuosi
Suunnittelija	Johannes Helovuo
Rungon muoto	suorakaide
Kerrosluke	kellarikerros + asuinkerros + ullakkokerros
Pohjakaava	keskeismuuri
Perustus	betoni - valettu
Runko	rankorakenne
Vuoraus	pystylauta-peiterimoitettu
Katemateriaali	tiili -betoni
Katon muoto	satula
Kuisti	katos
Kuistin kattomuoto	satulakatto

#### Kuvaus ja historia

Tontin eteläreunalla lähellä Kuokkamaantien katulinjaa kylki Kuokkamaantielle päin sijaitseva puolitoistakerroksinen, pohjaltaan suorakaide kahden perheen paritalo, jossa on rankorunko, betoniperustus ja harjakatto.

Rakennuksen on suunnitellut Johannes Helovuo 1945. Poiketen useimmista muista alueen paritaloista, tässä sisäänkäynnit ovat rakennuksen päädyistä, ei pihasivulta. Taloon on tyhty keskuslämmitys 1970-luvun alussa,

jolloin uunit on purettu sisältä. Rakennus on peruskorjattu 2000-luvulla, jolloin itäpäättyyn ja pohjoissivulle on rakennettu terassit ja kaikki alkuperäiset julkisivumateriaalit on vaihdettu.

#### Kulttuurihistorialliset arvot

Historiallinen arvo sosiaalihistoria

Ympäristöarvo maisemallisesti keskeinen sijainti

Arvojen perustelu ks. edellä kohteen arvojen perustelu



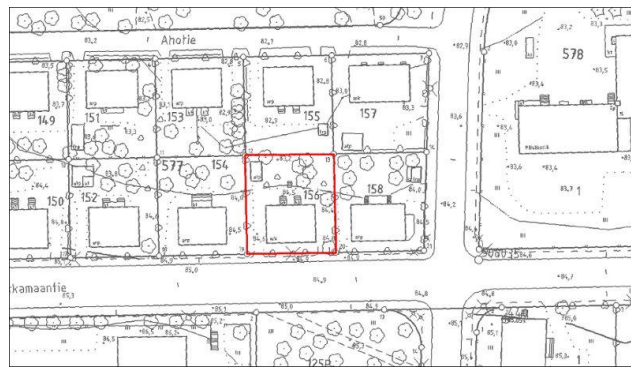
kyy 247 : 194 Jokipohjantie 14 paritalo kaakosta Miia Hinnerichsen 15.03.2017



kyy 247 : 195 Jokipohjantie 14 paritalon pohjoissivua Miia Hinnerichsen 15.03.2017



## Rakennetun ympäristön kohde Kuokkamaantie 49 , 2017/0048



Kuokkamaantie 49 sijainti kartalla. Pohjakartta: Tampereen kaupunki, kantakartta.

ky 247 : 222 Kuokkamaantie 49 lounaasta Miia Hinnerichsen 15.03.2017

Nimi	Kuokkamaantie 49
Inventointinumero	2017/0048
Kunta	Tampere
Kaupunginosa	Nekala - XXIV
Kiinteistötunnus	837-124-577-156
Osoite	Kuokkamaantie 49
Kohdetyyppi	asuinkiinteistö
Historiallinen tilatyyppi	tontti
Nykyinen tilatyyppi	tontti
Rakennusten lukumäärä	2
Inventointipäivämäärä	15.03.2017

#### Kuvaus

Kuokkamaantien varressa, tien pohjoispuolella sijaitseva suorakaiteen muotoinen tontti, jolla 1940 valmistunut kahden perheen paritalo.

#### Historia

Nekalan 1939 asemakaavassa kaavoitettu tontti, jolle 1940 valmistunut kahden perheen paritalo. Limilaudoitettu vihreä autovaja on rakennettu tontin luoteiskulmaan 1960-luvun alussa.

#### Ympäristö ja pihapiiri

Tontin ympärillä samassa korttelissa on vastaavanlaisia 1930–1940-luvun taitteessa rakennettuja paritaloja ja eteläpuolella Kuokkamaantien toisella puolella Tampereen normaalikoulu.

Tontti on rajattu orapihlaja-aidalla. Ajoite pihaan on sorapintainen. Piha on nurmipintainen, pohjoisosasta pengerrytetty ja siellä kasvaa mm. vanhoja omenapuita, ruusuja ja sireeniä. Pihan länsireunalla on lisäksi pieni noin 8 vuotta vanha puukatos ja koilliskulmalla pieni kasvihuone. Piha on yleisilmeeltään perinteinen.

#### Kaava

1939

#### Kirjalliset lähteet

Asemakaavat, Tampereen kaupunki.

Kartat: asemakartat, virastokartta, kantakartta, Tampereen kaupunki.

Maastokäyntivalokuvat, Miia Hinnerichsen.

Ortoilmakuvat, Maanmittauslaitos ja Tampereen kaupunki.

Rakennuslupa- ja muutoslupakuvat, Rakennusvalvonnan arkisto.

#### Suulliset lähteet

Inventoinnin yhteydessä haastateltu asukas/kiinteistön omistaja.

#### Kulttuurihistorialliset arvot

Rakennushistoriallinen arvo

rakennusperinteinen

Historiallinen arvo

sosiaalihistoria

Arvojen perustelu

Perinteisen ilmeensä säilyttänyt tontti, jolla 1940 valmistunut rapattu kahden perheen paritalo. Rakennuksen perusmuoto, avokuistit, rappaus ja osa ikkunoista ovat säilyneet kertoen 1930-40-lukujen taitteen rakentamisen, asumisen ja elämisen tavasta. Merkittävä osa valtakunnallisesti arvokasta aluekokonaisuutta.

Toimenpidesuosituks

Kohteen kulttuurihistoriallisesti ja maisemallisesti arvokkaat piirteet, joiden säilyminen on tärkeää:

Asuinrakennuksen rakennustyyppi: kahden perheen paritalo

Asuinrakennuksen runkomuoto, julkisivujen aukotus, katon muoto, portaat ja avokuistit

Pihan maastonmuodot, pengerrys, portaat ja perinteiset pinnat (hiekkapinta, nurmi)

Pihan perinteinen kasvillisuus: omenapuut, marjapensaat, sireeni, orapihlaja-aita

Katuliittymän sijainti, hiekkapinta, portinpylväät, portit



kyy 247 : 223 Kuokkamaantie 49 pihaa idästä Miia



kyy 247 : 224 Kuokkamaantie 49 pihaan johtava portti

Hinnerichsen 15.03.2017

Miia Hinnerichsen 15.03.2017

## Rakennukset

Rakennetun ympäristön kohteeseen liittyvät rakennukset on listattu seuraavalta sivulta alkaen

## Kuokkamaantie 49 , asuinrakennus -paritalo , 1



Kuokkamaantie 49 paritalo kaakosta  
Miia Hinnerichsen 15.3.2017

Nimi	Kuokkamaantie 49
Rakennustyyppi	asuinrakennus -paritalo
Rakennusnumero	1
Kiinteistötunnus	837-124-577-156
Osoite	Kuokkamaantie 49
Nykyinen käyttö	asuintoiminnot
Alkuperäinen käyttö	asuintoiminnot
Rakentamisajan tarkkuus	vuosi
Rakentamisajan luku	1941
Rakentamisajan selite	rakennuslupakuvien signeerausvuosi 1939, valmistunut 1940-1941
Suunnittelija	V. Lindfors
Rungon muoto	suorakaide
Kerrosluke	kellarikerros + asuinkerros + ullakkokerros
Pohjakaava	keskeismuuri
Perustus	betoni - valettu
Runko	rankorakenne
Vuoraus	roiskerappaus
Katemateriaali	pelti -profiloitu
Katon muoto	satula
Kuisti	katos
Kuistin kattomuoto	aumakatto

#### Kuvaus ja historia

Tontin eteläreunalla lähellä Kuokkamaantien katulinjaa kylki kadulle päin sijaitseva puolitoistakerroksinen, pohjaltaan suorakaide kahden perheen paritalo, jossa on rankorunko, betoniperustus ja harjakatto.

Rakennuksen on suunnitellut V. Lindfors 1939. Katolle on vaihdettu tiiliprofiloitu peltikate. Osa ikkunoista on uusittu vanhan mallin mukaisesti, osa on alkuperäisiä. Julkisivuissa on alkuperäinen kanaverkolla tehty roiskerappaus, joka on ilmeisesti tarkoitus poistaa tulevaisuudessa. Pihasivulla on säilynyt metallipylväiden

kannattamat avokuistit betoniportaineen. Lisäksi pihasivulle on tehty pieni patio.

#### Kulttuurihistorialliset arvot

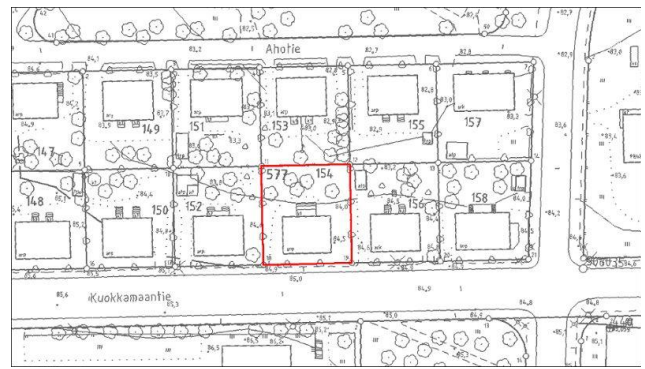
Rakennushistoriallinen arvo	rakennusperinteinen
Historiallinen arvo	sosiaalihistoria
Arvojen perustelu	ks. edellä kohteen arvojen perustelu



kyy 247 : 226 Kuokkamaantie 49 paritalo koillisesta Miia Hinnerichsen 15.03.2017



Rakennetun ympäristön kohde Kuokkamaantie 47 , 2017/0049



Kuokkamaantie 47 sijainti kartalla. Pohjakartta: Tampereen kaupunki, kantakartta.

ky 247 : 217 Kuokkamaantie 47 lounaasta Miia Hinnerichsen 15.03.2017

Nimi	Kuokkamaantie 47
Inventointinumero	2017/0049
Kunta	Tampere
Kaupunginosa	Nekala - XXIV
Kiinteistötunnus	837-124-577-154
Osoite	Kuokkamaantie 47
Kohdetyyppi	asuinkiinteistö
Historiallinen tilatyyppi	tontti
Nykyinen tilatyyppi	tontti
Rakennusten lukumäärä	1
Inventointipäivämäärä	15.03.2017

#### Kuvaus

Kuokkamaantien varressa, tien pohjoispuolella sijaitseva suorakaiteen muotoinen tontti, jolla 1939 valmistunut kahden perheen paritalo.

#### Historia

Nekalan 1939 asemakaavassa kaavoitettu tontti, jolle 1939 valmistunut kahden perheen paritalo.

#### Ympäristö ja pihapiiri

Tontin ympärillä samassa korttelissa on vastaavanlaisia 1940-luvun alussa rakennettuja paritaloja ja eteläpuolella Kuokkamaantien toisella puolella Tampereen normaalikoulu.

Tontti on rajattu orapihlaja-aidalla ja pohjoispuolelta verkkoaidalla. Ajojatie pihaan on sorapintainen, kuistien edessä on liuskekivilaatoitus. Piha on nurmipintainen ja siellä kasvaa koivu, vanhoja omanapuita, marjapensaita ja sireeniä. Pihan itäreunalla on lisäksi pieni leikkimökki ja puukatos. Piha on yleisilmeeltään perinteinen.

#### Kaava

1939

#### Kirjalliset lähteet

Asemakaavat, Tampereen kaupunki.

Kartat: asemakartat, virastokartta, kantakartta, Tampereen kaupunki.

Maastokäyntivalokuvat, Miia Hinnerichsen.

Ortoilmakuvat, Maanmittauslaitos ja Tampereen kaupunki.

Rakennuslupa- ja muutoslupakuvat, Rakennusvalvonnan arkisto.

#### Suulliset lähteet

Inventoinnin yhteydessä haastateltu asukas/kiinteistön omistaja.

#### Kulttuurihistorialliset arvot

Rakennushistoriallinen arvo

rakennusperinteinen

Historiallinen arvo

sosiaalihistoria

Arvojen perustelu

Perinteisen ilmeensä säilyttänyt tontti, jolla 1939 valmistunut kahden perheen paritalo. Rakennuksen perusmuoto, avokuistit, saumapeltikate ja julkisivulaudoitus ovat säilyneet kertoen 1940-luvun rakentamisen, asumisen ja elämisen tavasta. Merkittävä osa valtakunnallisesti arvokasta aluekokonaisuutta.

Toimenpidesuosituksukset

Kohteen kulttuurihistoriallisesti ja maisemallisesti arvokkaat piirteet, joiden säilyminen on tärkeää:

Asuinrakennuksen rakennustyyppi: kahden perheen paritalo

Asuinrakennuksen runkomuoto, julkisivujen aukotus, julkisivujen pystyrimalaudoitus, katon muoto, katemateriaali (saumapelti), portaat ja avokuistit

Pihan luonnolliset maastonmuodot ja perinteiset pinnat (hiekkapinta, nurmi)

Pihan perinteinen kasvillisuus: omenapuut, marjapensaat, sireeni, orapihlaja-aita

Katuliittymän sijainti, hiekkapinta, betoniset portinpylväät, portit



kyy 247 : 218 Kuokkamaantie 47 pihaa itään Miia Hinnerichsen 15.03.2017



kyy 247 : 219 Kuokkamaantie 47 pihaan johtava portti Miia Hinnerichsen 15.03.2017

## Rakennukset

Rakennetun ympäristön kohteeseen liittyvät rakennukset on listattu seuraavalta sivulta alkaen

## Kuokkamaantie 47 , asuinrakennus -paritalo , 1



Kuokkamaantie 47 paritalo lounaasta  
Miia Hinnerichsen 15.3.2017

Nimi	Kuokkamaantie 47
Rakennustyyppi	asuinrakennus -paritalo
Rakennusnumero	1
Kiinteistötunnus	837-124-577-154
Osoite	Kuokkamaantie 47
Nykyinen käyttö	asuintoiminnot
Alkuperäinen käyttö	asuintoiminnot
Rakentamisajan tarkkuus	vuosi
Rakentamisajan luku	1939
Rakentamisajan selite	rakennuslupakuvien signeerausvuosi ja valmistumisvuosi
Suunnittelija	Aate Laakso
Rungon muoto	suorakaide
Kerrosluke	kellarikerros + asuinikerros + ullakkokerros
Pohjakaava	keskeismuuri
Perustus	betoni - valettu
Runko	hirsi
Vuoraus	pystylauta-peiterimoitettu
Katemateriaali	pelti -saumattu
Katon muoto	satula
Kuisti	avokuisti
Kuistin kattomuoto	pulpettikatto

#### Kuvaus ja historia

Tontin eteläreunalla lähellä Kuokkamaantien katulinjaa kylki kadulle päin sijaitseva puolitoistakerroksinen, pohjaltaan suorakaide kahden perheen paritalo, jossa on hirsirunko, betoniperustus ja harjakatto.

Rakennuksen on suunnitellut Aate Laakso 1939. Siinä on ollut 4 asuntoa: omistajaperheiden asunnot pääkerroksessa ja kaksi vuokralaisasuntoa vintillä. Taloon on tyhty sauna ja pukuhuone kellariin 1960-luvun alussa ja keskuslämmitys 1970-luvun alussa. Ikkunat on uusittu vanhan mallin mukaisesti. Julkisivulaudoitus ja



saumapeltikate ovat alkuperäiset. Pihasivulla on säilynyt yhtenäisen katoksen kattamat metallipylväiden kannattamat avokuistit betoniportaineen.

#### Kulttuurihistorialliset arvot

Rakennushistoriallinen arvo rakennusperinteinen

Historiallinen arvo sosiaalihistoria

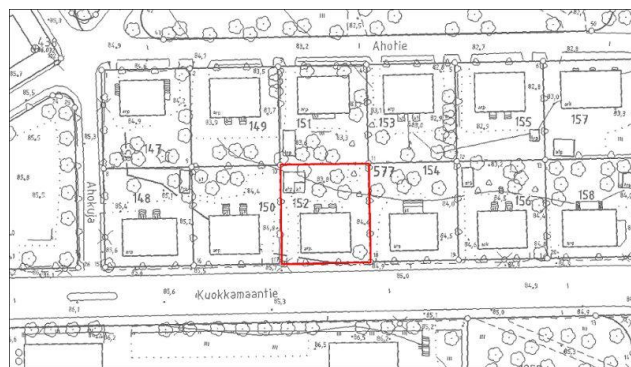
Arvojen perustelu ks. edellä kohteen arvojen perustelu



kyy 247 : 221 Kuokkamaantie 47 paritalo pohjoisesta Miia Hinnerichsen 15.03.2017



Rakennetun ympäristön kohde Kuokkamaantie 45 , 2017/0050



Kuokkamaantie 45 sijainti kartalla. Pohjakartta: Tampereen kaupunki, kantakartta.

kyy 247 : 212 Kuokkamaantie 45 kaakosta Miia Hinnerichsen 15.03.2017

Nimi	Kuokkamaantie 45
Inventointinumero	2017/0050
Kunta	Tampere
Kaupunginosa	Nekala - XXIV
Kiinteistötunnus	837-124-577-152
Osoite	Kuokkamaantie 45
Kohdetyyppi	asuinkiinteistö
Historiallinen tilatyyppi	tontti
Nykyinen tilatyyppi	tontti
Rakennusten lukumäärä	2
Inventointipäivämäärä	15.03.2017

#### Kuvaus

Kuokkamaantien varressa, tien pohjoispuolella sijaitseva suorakaiteen muotoinen tontti, jolla 1940 valmistunut kahden perheen paritalo.

#### Historia

Nekalan 1939 asemakaavassa kaavoitettu tontti, jolle 1940 valmistunut kahden perheen paritalo. Nykyinen omistaja on asunut talossa 1951 alkaen. Pihassa tontin luoteiskulmassa on ollut 1960-luvun autovaja, joka on noin 10 vuotta sitten purettu ja korvattu uudella kookkaalla autotalli-, varasto- ja autokatosrakennuksella.

#### Ympäristö ja pihapiiri

Tontin ympärillä samassa korttelissa on vastaavanlaisia 1940-luvun alussa rakennettuja paritaloja ja eteläpuolella Kuokkamaantien toisella puolella Tampereen normaalikoulu.

Tontti on rajattu orapihlaja-aidalla. Ajotie pihaan on sorapintainen, kuistien edessä on laaja betonikiveys. Piha on nurmipintainen ja siellä kasvaa muutamia vanhoja omanapuita, marjapensaita ja sireeniä. Piha on yleisilmeeltään pääosin perinteinen.

#### Kaava

1939

#### Kirjalliset lähteet

Asemakaavat, Tampereen kaupunki.

Kartat: asemakartat, virastokartta, kantakartta, Tampereen kaupunki.

Maastokäyntivalokuvat, Miia Hinnerichsen.

Ortoilmakuvat, Maanmittauslaitos ja Tampereen kaupunki.

Rakennuslupa- ja muutoslupakuvat, Rakennusvalvonnan arkisto.

#### Suulliset lähteet

Inventoinnin yhteydessä haastatellut asukkaat/kiinteistön omistajat.

#### Kulttuurihistorialliset arvot

Historiallinen arvo

sosiaalihistoria

Arvojen perustelu

Pääosin perinteisen ilmeensä säilyttänyt tontti, jolla 1940 valmistunut kahden perheen paritalo. Rakennuksen perusmuoto, 2 asuntoa, avokuistit ja julkisivun laudoitustapa ovat säilyneet kertoen 1940-luvun rakentamisen, asumisen ja elämisen tavasta. Merkittävä osa valtakunnallisesti arvokasta aluekokonaisuutta.

Toimenpidesuosituks

Kohteen kulttuurihistoriallisesti ja maisemallisesti arvokkaat piirteet, joiden säilyminen on tärkeää:

Asuinrakennuksen rakennustyyppi: kahden perheen paritalo

Asuinrakennuksen runkomuoto, julkisivujen aukotus, julkisivujen pystyrimalautoitus, katon muoto, portaat ja avokuistit

Pihan luonnolliset maastonmuodot ja perinteiset pinnat (hiekkapinta, nurmi)

Pihan perinteinen kasvillisuus: omenapuut, marjapensaat, sireeni, orapihlaja-aita

Katuliittymän sijainti, hiekkapinta



kyy 247 : 213 Kuokkamaantie 45 autotallirakennus  
kaakosta Miia Hinnerichsen 15.03.2017



kyy 247 : 214 Kuokkamaantie 45 pihaa idästä Miia  
Hinnerichsen 15.03.2017

## Rakennukset

Rakennetun ympäristön kohteeseen liittyvät rakennukset on listattu seuraavalta sivulta alkaen

## Kuokkamaantie 45 , asuinrakennus -paritalo , 1



Kuokkamaantie 45 paritalo lounaasta  
Miia Hinnerichsen 15.3.2017

Nimi	Kuokkamaantie 45
Rakennustyyppi	asuinrakennus -paritalo
Rakennusnumero	1
Kiinteistötunnus	837-124-577-152
Osoite	Kuokkamaantie 45
Nykyinen käyttö	asuintoiminnot
Alkuperäinen käyttö	asuintoiminnot
Rakentamisajan tarkkuus	vuosi
Rakentamisajan luku	1940
Rakentamisajan selite	rakennuslupakuvien signeerausvuosi 1939, valmistunut 1940
Suunnittelija	V. Lindfors
Rungon muoto	suorakaide
Kerrosluke	kellarikerros + asuinkerros + ullakkokerros
Pohjakaava	keskeismuuri
Perustus	betoni - valettu
Runko	rankorakenne
Vuoraus	pystylauta-peiterimoitettu
Katemateriaali	pelti -profiloitu
Katon muoto	satula
Kuisti	avokuisti
Kuistin kattomuoto	pulpettikatto

#### Kuvaus ja historia

Tontin eteläreunalla lähellä Kuokkamaantien katulinjaa kylki kadulle päin sijaitseva puolitoistakerroksinen, pohjaltaan suorakaide kahden perheen paritalo, jossa on rankorunko, betoniperustus ja harjakatto.

Rakennuksen on suunnitellut V. Lindfors 1939. Siinä on ollut 4 asuntoa: omistajaperheiden asunnot pääkerroksessa ja kaksi vuokralaisasuntoa vintillä. Taloon on tyhty keskuslämmitys 1967. Katemateriaaliksi on vaihdettu tiilikuvioitu pelti, ikkunat ja laudoitus on uusittu vanhan mallin mukaisesti. Pihasivulla on säilynyt yhtenäisen katoksen kattamat

metallipylväiden kannattamat avokuistit betoniportaineen. Vintillä ja kellarissa on säilynyt alkuperäiset ikkunat.

#### Kulttuurihistorialliset arvot

Historiallinen arvo sosiaalihistoria

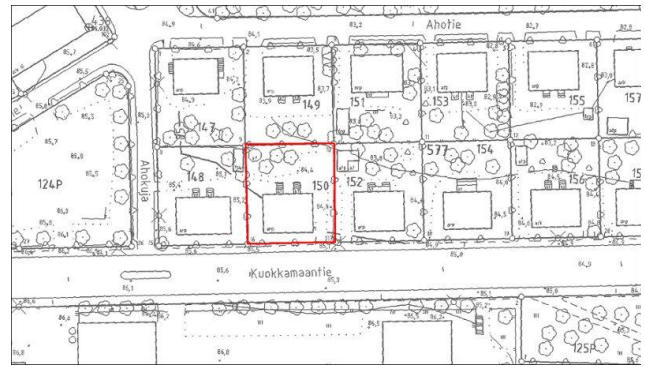
Arvojen perustelu ks. edellä kohteen arvojen perustelu



kyy 247 : 216 Kuokkamaantie 45 paritalo koillisesta Miia Hinnerichsen 15.03.2017



Rakennetun ympäristön kohde Kuokkamaantie 43 , 2017/0051



Kuokkamaantie 43 sijainti kartalla. Pohjakartta: Tampereen kaupunki, kantakartta.

kyy 247 : 208 Kuokkamaantie 43 kaakosta Miia Hinnerichsen 15.03.2017

Nimi	Kuokkamaantie 43
Inventointinumero	2017/0051
Kunta	Tampere
Kaupunginosa	Nekala - XXIV
Kiinteistötunnus	837-124-577-150
Osoite	Kuokkamaantie 43
Kohdetyyppi	asuinkiinteistö
Historiallinen tilatyyppi	tontti
Nykyinen tilatyyppi	tontti
Rakennusten lukumäärä	1
Inventointipäivämäärä	15.03.2017

#### Kuvaus

Kuokkamaantien varressa, tien pohjoispuolella sijaitseva suorakaiteen muotoinen tasamaa tontti, jolla 1942 valmistunut kahden perheen paritalo.

#### Historia

Nekalan 1939 asemakaavassa kaavoitettu tontti, jolle 1942 valmistunut kahden perheen paritalo. Talon rakentajina ovat toimineet rakennusmestari V. Lindfors veljineen. Lindfors on ilmeisesti asunut itse aluksi talon itäpäässä. Toinen nykyisistä omistajajista on asunut talossa 1951 alkaen.

#### Ympäristö ja pihapiiri

Tontin ympärillä samassa korttelissa on vastaavanlaisia 1940-luvun alussa rakennettuja paritaloja ja eteläpuolella Kuokkamaantien toisella puolella Tampereen normaalikoulu.

Tasainen tontti on rajattu orapihlaja-aidalla. Ajojtie pihaan on sorapintainen, kuistien edessä on betonikiveys. Piha on nurmipintainen ja siellä kasvaa muutamia vanhoja omanapuita ja sekä koristepensaita (sireeni, rodo, tuija). Pihan pohjoisreunalla on pieni huvimaja. Piha on yleisilmeeltään pääosin perinteinen.

#### Kaava

1939

#### Kirjalliset lähteet

Asemakaavat, Tampereen kaupunki.

Kartat: asemakartat, virastokartta, kantakartta, Tampereen kaupunki.

Maastokäyntivalokuvat, Miia Hinnerichsen.

Ortoilmakuvat, Maanmittauslaitos ja Tampereen kaupunki.

Rakennuslupa- ja muutoslupakuvat, Rakennusvalvonnan arkisto.

#### Suulliset lähteet

Inventoinnin yhteydessä haastatellut asukkaat/kiinteistön omistajat.

#### Kulttuurihistorialliset arvot

Rakennushistoriallinen arvo	rakennusperinteinen
Historiallinen arvo	sosiaalihistoria
Arvojen perustelu	Pääosin perinteisen ilmeensä säilyttänyt tontti, jolla 1942 valmistunut kahden perheen paritalo. Rakennuksen perusmuoto, 2 asuntoa, avokuistit ja julkisivulaudoitus ovat säilyneet kertoen 1940-luvun rakentamisen, asumisen ja elämisen tavasta. Merkittävä osa valtakunnallisesti arvokasta aluekokonaisuutta.
Toimenpidesuosituks	Kohteen kulttuurihistoriallisesti ja maisemallisesti arvokkaat piirteet, joiden säilyminen on tärkeää:  Asuinrakennuksen rakennustyyppi: kahden perheen paritalo  Asuinrakennuksen runkomuoto, julkisivujen aukotus, julkisivujen pystyrimalaudoitus, katon muoto, portaat ja avokuistit  Pihan luonnolliset maastonmuodot ja perinteiset pinnat (hiekkä, nurmi)  Pihan perinteinen kasvillisuus: omenapuut, sireeni, orapihlaja-aita  Katuliittymän sijainti, hiekkapinta



kyy 247 : 209 Kuokkamaantie 43 pihaa länteen Miia Hinnerichsen 09.03.2017

## Rakennukset

Rakennetun ympäristön kohteeseen liittyvät rakennukset on listattu seuraavalta sivulta alkaen

## Kuokkamaantie 43 , asuinrakennus -paritalo , 1



Kuokkamaantie 43 paritalo koillisesta  
Miia Hinnerichsen 9.3.2017

Nimi	Kuokkamaantie 43
Rakennustyyppi	asuinrakennus -paritalo
Rakennusnumero	1
Kiinteistötunnus	837-124-577-150
Osoite	Kuokkamaantie 43
Nykyinen käyttö	asuntoiminnot
Alkuperäinen käyttö	asuntoiminnot
Rakentamisajan tarkkuus	vuosi
Rakentamisajan luku	1940
Rakentamisajan selite	rakennuslupakuvien signeerausvuosi ja valmistumisvuosi
Suunnittelija	V. Lindfors
Rungon muoto	suorakaide
Kerrosluke	kellarikerros + asuinkerros + ullakkokerros
Pohjakaava	keskeismuuri
Perustus	betoni - valettu
Runko	rankorakenne
Vuoraus	pystylauta-peiterimoitettu
Katemateriaali	pelti -profiloitu
Katon muoto	satula
Kuisti	katos
Kuistin kattomuoto	aumakatto

#### Kuvaus ja historia

Tontin eteläreunalla lähellä Kuokkamaantien katulinjaa kylki kadulle päin sijaitseva puolitoistakerroksinen, pohjaltaan suorakaide kahden perheen paritalo, jossa on rankorunko, betoniperustus ja harjakatto.

Rakennuksen on suunnitellut V. Lindfors 1940. Siinä on ollut 4 asuntoa: omistajaperheiden asunnot pääkerroksessa ja kaksi vuokralaisasuntoa vintillä. Kellariin rakennuksen itäpäätyyn on poikkeuksellisesti tehty jo rakennuvaiheessa autotalli. Taloon on tyhty keskuslämmitys 1964. Katemateriaaliksi on vaihdettu tiilikuvioitu pelti ja ikkunat on

uusittu vanhan mallin mukaisesti. Julkisivuissa on säilynyt alkuperäinen pystyrimalaudoitus ja pihasivulla metallipylväiden kannattamat avokuistit betoniportaineen.

#### Kulttuurihistorialliset arvot

Rakennushistoriallinen arvo rakennusperinteinen

Historiallinen arvo sosiaalihistoria

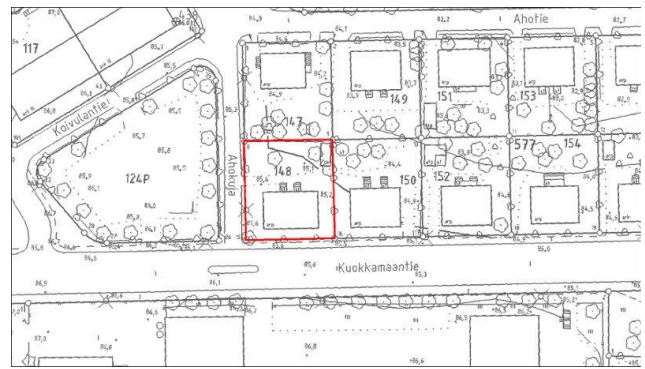
Arvojen perustelu ks. edellä kohteen arvojen perustelu



kyy 247 : 210 Kuokkamaantie 43 paritalo lounaasta Miia Hinnerichsen 09.03.2017



Rakennetun ympäristön kohde Ahokuja 2 ( Kuokkamaantie 41 ) , 2017/0052



Kuokkamaantie 41 sijainti kartalla. Pohjakartta: Tampereen kaupunki, kantakartta.

ky 247 : 2 Ahokuja 2 lounaasta Miia Hinnerichsen  
20.03.2017

Nimi	Ahokuja 2 ( Kuokkamaantie 41 )
Inventointinumero	2017/0052
Kunta	Tampere
Kaupunginosa	Nekala - XXIV
Kiinteistötunnus	837-124-577-148
Osoite	Ahokuja 2 ( Kuokkamaantie 41 )
Kohdetyyppi	asuinkiinteistö
Historiallinen tilatyyppi	tontti
Nykyinen tilatyyppi	tontti
Rakennusten lukumäärä	2
Inventointipäivämäärä	15.03.2017

#### Kuvaus

Ahokujan ja Kuokkamaantien kulmassa, Ahokujan itäpuolella sijaitseva suorakaiteen muotoinen tasamaa tontti, jolla 1942 valmistunut kahden perheen paritalo.

#### Historia

Nekalan 1939 asemakaavassa kaavoitettu tontti, jolle 1942 valmistunut kahden perheen paritalo. Talon kellarikerroksessa on toiminut pieni kutomo, joka työllisti 4-5 naista ja siellä valmistettiin puuvillaisia alusvaatteita.

#### Ympäristö ja pihapiiri

Tontin pohjois- ja itäpuolella on vastaavanlaisia 1940-luvun alussa rakennettuja paritaloja, länsipuolella on parkkipaikaksi muutettu koivulanpuistikko ja eteläpuolella Kuokkamaantien toisella puolella Tampereen normaalikoulu.

Tasainen tontti on rajattu orapihlaja-aidalla. Ajojtie pihaan on sorapintainen. Katuliittymässä on komeat betoniset portinpylväät ja taivutetusta metalliputkesta ja metalliverkosta tehty portti. Piha on nurmipintainen ja siellä kasvaa muutamia vanhoja omanapuita ja marjapensaita sekä koristepensaita (sireeni, ruusu, rodo). Pihan koilliskulmassa on peltinen autovaja. Piha on yleisilmeeltään perinteinen.

Kaava

1939

Kirjalliset lähteet

Asemakaavat, Tampereen kaupunki.

Kartat: asemakartat, virastokartta, kantakartta, Tampereen kaupunki.

Maastokäyntivalokuvat, Miia Hinnerichsen.

Ortoilmakuvat, Maanmittauslaitos ja Tampereen kaupunki.

Rakennuslupa- ja muutoslupakuvat, Rakennusvalvonnan arkisto.

Suulliset lähteet

Inventoinnin yhteydessä haastateltu asukas/kiinteistön omistaja.

#### Kulttuurihistorialliset arvot

Rakennushistoriallinen arvo

rakennusperinteinen

Historiallinen arvo

sosiaalihistoria

Ympäristöarvo

maisemallisesti keskeinen sijainti

Arvojen perustelu

Perinteisen ilmeensä säilyttänyt tontti, jolla 1942 valmistunut kahden perheen paritalo. Rakennuksen perusmuoto, 2 asuntoa, avokuistit, tiilikate ja julkisivulaudoitus ovat säilyneet kertoen 1940-luvun rakentamisen, asumisen ja elämisen tavasta. Näkyvä sijainti Koivulanpuistikon ja Kuokkamaantien kulmauksessa. Merkittävä osa valtakunnallisesti arvokasta aluekokonaisuutta.

Toimenpidesuosituks

Kohteen kulttuurihistoriallisesti ja maisemallisesti arvokkaat piirteet, joiden säilyminen on tärkeää:

Asuinrakennuksen rakennustyyppi: kahden perheen paritalo

Asuinrakennuksen runkomuoto, julkisivujen aukotus, julkisivujen pystyrimalaudoitus, katon muoto, katemateriaali (betonitiili), portaat ja avokuistit

Pihan luonnolliset maastonmuodot ja perinteiset pinnat (sora/hiekka ja nurmi)

Pihan perinteinen kasvillisuus: omenapuut, marjapensaat, sireeni, orapihlaja-aita

Katuliittymän sijainti, ajotien hiekka/sorapinta, betoniset portinpylväät, portti



kyy 247 : 3 Ahokuja 2 pihaa lännestä Miia Hinnerichsen  
15.03.2017



kyy 247 : 4 Ahokuja 2 autovaja lounaasta Miia  
Hinnerichsen 15.03.2017

### Rakennukset

Rakennetun ympäristön kohteeseen liittyvät rakennukset on listattu seuraavalta sivulta alkaen

## Ahokuja 2 , asuinrakennus -paritalo , 1



Ahokuja 2 asuinrakennus koillisesta  
Miiä Hinnerichsen 15.3.2017

Nimi	Ahokuja 2
Rakennustyyppi	asuinrakennus -paritalo
Rakennusnumero	1
Kiinteistötunnus	837-124-577-148
Osoite	Ahokuja 2
Nykyinen käyttö	asuintoiminnot
Alkuperäinen käyttö	asuintoiminnot
Rakentamisajan tarkkuus	vuosi
Rakentamisajan luku	1942
Suunnittelija	Väinö Salmela
Rungon muoto	suorakaide
Kerrosluke	kellarikerros + asuinkerros + ullakkokerros
Pohjakaava	keskeismuuri
Perustus	betoni - valettu
Runko	rankorakenne
Vuoraus	pystylauta-peiterimoitettu
Katemateriaali	tiili -betoni
Katon muoto	satula
Kuisti	avokuisti

#### Kuvaus ja historia

Tontin eteläreunalla lähellä Kuokkamaantien katulinjaa kylki kadulle päin sijaitseva puolitoistakerroksinen, pohjaltaan suorakaide kahden perheen paritalo, jossa on rankorunko, betoniperustus ja harjakatto.

Rakennuksen on suunnitellut Väinö Salmela 1942. Siinä on ollut 4 asuntoa: omistajaperheiden asunnot pääkerroksessa ja kaksi vuokralaisasuntoa vintillä. Kellarissa on toiminut kutomo 1940-60-luvuilla. Taloon on tyhty öljykeskuslämmitys 1962, jolloin uunit on purettu sisältä. Katon betonitiilet on uusittu samoin ikkunat vanhan mallin mukaisesti. Julkisivuissa on säilynyt alkuperäinen pystyrimalaudoitus ja pihasivulla metallipylväiden kannattamat avokuistit betoniportaineen.

## Kulttuurihistorialliset arvot

Rakennushistoriallinen arvo	rakennusperinteinen
Historiallinen arvo	sosiaalihistoria
Ympäristöarvo	maisemallisesti keskeinen sijainti
Arvojen perustelu	ks. edellä kohteen arvojen perustelu



## Rakennetun ympäristön kohde Nekalantie 48 ( Lounaantie 14 ) , 2017/0053



Nekalantie 48 sijainti kartalla. Pohjakartta: Tampereen kaupunki, kantakartta.

ky 247 : 247 Nekalantie 48 pohjoisesta Miia Hinnerichsen  
16.03.2017

Nimi	Nekalantie 48 ( Lounaantie 14 )
Inventointinumero	2017/0053
Kunta	Tampere
Kaupunginosa	Nekala - XXIV
Kiinteistötunnus	837-124-579-1
Osoite	Nekalantie 48 ( Lounaantie 14 )
Kohdetyyppi	asuinkiinteistö
Historiallinen tilatyyppi	tontti
Nykyinen tilatyyppi	tontti
Rakennusten lukumäärä	2
Inventointipäivämäärä	16.03.2017

#### Kuvaus

Nekalantien ja Lounaantien kulmauksessa, Nekalantien lounaispuolella sijaitseva suorakaiteen muotoinen tontti, jolla 1940-luvun puolivälissä rakennettu kaksikerroksinen kerrostalo.

#### Historia

Rakennuksen pohjoiskulman liiketilassa on aluksi toiminut Osuusliike Voiman kauppa, sittemmin mm. kahvila ja nykyisin kebab-pizzeria Nupelda.

#### Ympäristö ja pihapiiri

Tontin lähiympäristössä, samassa korttelissa on muita 1940-luvun kaksikerroksisia kerrostaloja. Länsipuolella on 1953 rakennettu Lampipuisto ja koillispuolella on nykyisin rakentamaton lidesjärven ranta-alue.

Tonttia on rajattu orapihlaja-, verkko- ja lauta-aidalla. Katuliittymä ja sisäänkäyntien edustat ovat sorapintaiset. Muutoin piha on nurmella. Siellä kasvaa koivurivi, kataja sekä muutamia koristepensaita. Pihan keskiosassa on lauta-aidoin ympäröity entinen jäteastioiden aitaus. Pihan perällä on aaltopeltikuorinen pieni vaja ja pihan etuosassa lähellä Nekalantien reunaan maahan kaivetut uudehkot jäteastiat. Katuliittymässä on betonipylyväät ja metalliputkirunkoiset verkkoportit. Piha on osin perinteinen, alueen kerrostaloille tyypillinen.

Kaava

1941

Kirjalliset lähteet

Asemakaavat, Tampereen kaupunki.

Kartat: asemakartat, virastokartta, kantakartta, Tampereen kaupunki.

Maastokäyntivalokuvat, Miia Hinnerichsen.

Ortoilmakuvat, Maanmittauslaitos ja Tampereen kaupunki.

Rakennuslupa- ja muutoslupakuvat, Rakennusvalvonnan arkisto.

### Kulttuurihistorialliset arvot

Rakennushistoriallinen arvo	rakennusperinteinen
Historiallinen arvo	sosiaalihistoria taloushistoria
Ympäristöarvo	maisemakokonaisuus maisemallisesti keskeinen sijainti
Arvojen perustelu	Osin perinteisen ilmeensä säilyttänyt tontti, jolla kaksikerroksinen rapattu kerrostalo. Rakennuksen perusmuoto, aukotus, alkuperäinen tai sitä vastaava julkisivumateriaali ja ketemateriaali, tilajako (pääosin) ja porrashuoneiden sisäänkäyntikatokset ovat säilyneet kertoen ajan rakentamisen, asumisen ja elämisen tavasta. Pohjoiskulman liiketila on säilynyt käytössä ja tunnistettavana sisäänkäynnistä ja näyteikkunoista. Maisemallisesti erittäin merkittävä sijainti Nekalantien ja Lounaantien kulmauksessa, Lampipuiston reunassa. Osa maisemallisesti merkittävää Nekalantien ja Riihitien varsien yhtenäistä kerrostaloaluetta sekä merkittävä osa valtakunnallisesti arvokasta Viinikka-Nekalan aluekokonaisuutta.
Toimenpidesuosituks	Kohteen kulttuurihistoriallisesti ja maisemallisesti arvokkaat piirteet, joiden säilyminen on tärkeää:  Asuinrakennuksen rakennustyyppi: kaksikerroksinen kerrostalo  Asuinrakennuksen runkomuoto, katon muoto, alkuperäistä vastaava kate (tiili), julkisivujen aukotus, julkisivurappaus, porrashuoneiden sisäänkäyntikatokset, luoteissivun erkkerit, liiketilan sisäänkäynti ja näyteikkunat sekä mahdolliset alkuperäiset porrashuoneiden sisätilojen pintamateriaalit  Pihan luonnolliset maastonmuodot ja perinteiset pinnat (sora/hiekka, nurmi)  Pihan perinteinen kasvillisuus: nurmi, lehtipuut, koristepensaat, orapihlaja-aita  Katuliittymän sijainti ja hiekka/sorapinta, betonipyöväät ja portit



TKA Kanninen : 1517:1 Talo Nekalassa Veikko Kanninen  
06.03.1948



kyy 247 : 248 Nekalantie 48 pihaa koillisesta Miia  
Hinnerichsen 16.03.2017



kyy 247 : 249 Nekalantie 48 pihavaja pohjoisesta Miia  
Hinnerichsen 16.03.2017

#### Rakennukset

Rakennetun ympäristön kohteeseen liittyvät rakennukset on listattu seuraavalta sivulta alkaen

## Nekalantie 48 , asuinrakennus - kerrostalo , 1



Nekalantie 48 kerrostalo lännestä

Miia Hinnerichsen 16.3.2017

Nimi	Nekalantie 48
Rakennustyyppi	asuinrakennus - kerrostalo
Rakennusnumero	1
Kiinteistötunnus	837-124-579-1
Osoite	Nekalantie 48
Nykyinen käyttö	asuintoiminnot liike-elämä
Alkuperäinen käyttö	asuintoiminnot liike-elämä
Rakentamisaajan tarkkuus	vuosi
Rakentamisaajan luku	1947
Rakentamisaajan selite	rakennuslupakuvien signeerausvuosi 1946, valmistunut 1947
Suunnittelija	P. Salomaa
Rungon muoto	suorakaide
Kerrosluke	kellarikerros + 2 asuinkerrosta + ullakkokerros
Perustus	betoni - valettu
Runko	tiilimuuraus
Vuoraus	roiskerappaus
Katemateriaali	tiili -betoni
Katon muoto	satula

## Kuvaus ja historia

Tontin luoteisreunalla, lähellä Lounaantien reunaa, pääty Nekalantielle päin sijaitseva kaksikerroksinen, pohjaltaan pitkä suorakaide kerrostalo, jossa on tiilirunko, betoniperustus ja satulakatto.

Rakennuksen on suunnitellut arkkitehti P. Salomaa (tai Jalomaa) vuonna 1946. Se on rakennettu lounaispäädyistä yhteen naapuritontin puukerrostalon kanssa. Rakennuksen runko on useampia alueen kerrostaloja pidempi ja poikkeuksellisesti lounaissivulla on rungosta erkanevat erkkeri-ikkunat. Muut alueen kerrostalot ovat ulokkeettomia selkeitä suorakaiteita. Talossa on viisi porrashuonetta ja niihin on sisäänkäynnit pihasivulta pienten katosten alta.



Talossa on ollut 18 huoneen ja keittiön tai kahden huoneen ja keittiön asuntoa. Pohjakerroksen pohjoiskulmassa on liiketila, jossa alkuvaiheessa toimi Valion kauppa. Nykyisin tiloissa toimii kebab-pizzeria. Liiketila on helposti tunnistettavissa Lounaantien puoleisesta sisäänkäynnistä ja suurista näyteikkunoista. Ullakolla on huoneistokohtaiset varastot sekä avointa kuivaustilaa. Kellarissa on ollut huoneistokohtaiset talouskellarit ja halkovarastot, pesutupa ja sauna, kattilahuone sekä liiketilojen varastoja.

Rakennusta on peruskorjattu 1980-luvulla ja sen jälkeen, jolloin ikkunat on vaihdettu ja asuntojen tilajakoa muutettu muutamien isompien ja pienempien asuntojen muodostamiseksi. Rakennuksessa on säilynyt sen alkuperäinen muoto, julkisivujen aukotus, alkuperäinen tai sitä vastaava julkisivujen rappaus ja katemateriaali, pihasivulla sisäänkäyntejä suojaavat katokset.

#### Kulttuurihistorialliset arvot

Rakennushistoriallinen arvo	rakennusperinteinen
Historiallinen arvo	sosiaalihistoria taloushistoria
Ympäristöarvo	maisemallisesti keskeinen sijainti



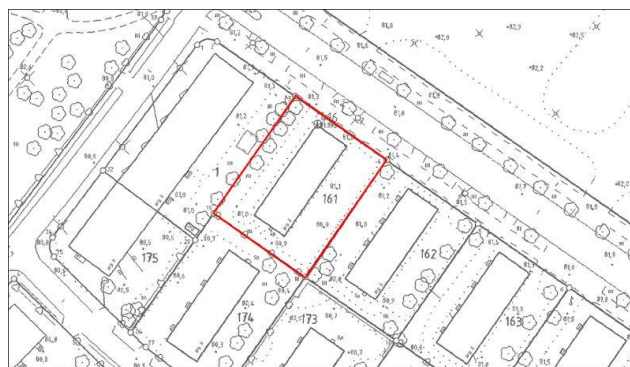
kyy 247 : 251 Nekalantie 48 kerrostalon kaakkoissivua  
Miia Hinnerichsen 16.03.2017



kyy 247 : 252 Nekalantie 48 kerrostalo idästä Miia  
Hinnerichsen 16.03.2017



## Rakennetun ympäristön kohde Nekalantie 50 , 2017/0054



Nekalantie 50 sijainti kartalla. Pohjakartta: Tampereen kaupunki, kantakartta.

kyy 247 : 253 Nekalantie 50 pohjoisesta Miia Hinnerichsen  
16.03.2017

Nimi	Nekalantie 50
Inventointinumero	2017/0054
Kunta	Tampere
Kaupunginosa	Nekala - XXIV
Kiinteistötunnus	837-124-579-161
Osoite	Nekalantie 50
Kohdetyyppi	asuinkiinteistö
Historiallinen tilatyyppi	tontti
Nykyinen tilatyyppi	tontti
Rakennusten lukumäärä	1
Inventointipäivämäärä	16.03.2017

#### Kuvaus

Nekalantien varressa, tien lounaispuolella sijaitseva suorakaiteen muotoinen tontti, jolla 1940-luvun puolivälissä rakennettu kaksikerroksinen puukerrostalo.

#### Ympäristö ja pihapiiri

Tontin lähiympäristössä on muita 1940-luvun kaksikerroksisia kerrostaloja. Koillispuolella on nykyisin rakentamaton lidesjärven ranta-alue.

Tontti on rajattu orapihlaja-aidalla ja lauta-aidalla. Katuliittymät, ajotie kerrostalon ympäri ja autopaikat ovat sorapintaiset. Muutoin piha on nurmella. Sisäänkäyntien puoleisella pihalla kasvaa muutamia koivuja, vaahtera ja sireeniä. Piha on pääosin perinteinen, alueen kerrostaloille tyypillinen, puistomainen.

#### Kaava

1945

#### Kirjalliset lähteet

Asemakaavat, Tampereen kaupunki.

Kartat: asemakartat, virastokartta, kantakartta, Tampereen kaupunki.

Maastokäyntivalokuvat, Miia Hinnerichsen.

Ortoilmakuvat, Maanmittauslaitos ja Tampereen kaupunki.

Rakennuslupa- ja muutoslupakuvat, Rakennusvalvonnan arkisto.

## Kulttuurihistorialliset arvot

Historiallinen arvo	sosiaalihistoria
Ympäristöarvo	maisemakokonaisuus maisemallisesti keskeinen sijainti
Arvojen perustelu	Pääosin perinteisen ilmeensä säilyttänyt puistomainen tontti, jolla 1940-luvun puolivälissä valmistunut puukerrostalo. Rakennuksen perusmuoto, tilajako ja porrashuoneiden sisäänkäyntikatokset ovat säilyneet kertoen ajan rakentamisen, asumisen ja elämisen tavasta. Osa maisemallisesti merkittävää Nekalantien ja Riihitien varsien yhtenäistä kerrostaloaluetta sekä osa valtakunnallisesti arvokasta Viinikka-Nekalan aluekokonaisuutta.
Toimenpidesuositukset	Kohteen kulttuurihistoriallisesti ja maisemallisesti arvokkaat piirteet, joiden säilyminen on tärkeää:  Asuinrakennuksen rakennustyyppi: kaksikerroksinen puukerrostalo  Asuinrakennuksen runkomuoto, katon muoto, julkisivujen aukotus, porrashuoneiden sisäänkäyntikatokset ja mahdolliset alkuperäiset porrashuoneiden sisätilojen pintamateriaalit  Pihan luonnolliset maastonmuodot ja perinteiset pinnat (sora/hiekka, nurmi)  Pihan perinteinen kasvillisuus: nurmi, koivut, sireeni, orapihlaja-aita  Katuliittymien sijainti ja hiekka/sorapinta



kyy 247 : 254 Nekalantie 50 pihaa koillisesta Miia Hinnerichsen 16.03.2017



kyy 247 : 255 Nekalantie 50 pihaa koillisesta Miia Hinnerichsen 16.03.2017

## Rakennukset

Rakennetun ympäristön kohteeseen liittyvät rakennukset on listattu seuraavalta sivulta alkaen

## Nekalantie 50 , asuinrakennus - kerrostalo , 1



Nekalantie 50 kerrotalon luoteissivu  
Miia Hinnerichsen 16.3.2017

Nimi	Nekalantie 50
Rakennustyyppi	asuinrakennus - kerrostalo
Rakennusnumero	1
Kiinteistötunnus	837-124-579-161
Osoite	Nekalantie 50
Nykyinen käyttö	asuintoiminnot
Alkuperäinen käyttö	asuintoiminnot
Rakentamisajan tarkkuus	vuosi
Rakentamisajan luku	1945
Rakentamisajan selite	rakennuslupakuvien signeerausvuosi
Suunnittelija	Väinö Salmela
Rungon muoto	suorakaide
Kerrosluke	kellarikerros + 2 asuinkerrosta + ullakkokerros
Perustus	betoni - valettu
Runko	rankorakenne
Vuoraus	mineriitti
Katemateriaali	mineriitti
Katon muoto	satula

#### Kuvaus ja historia

Tontin keskellä, pääty Nekalantielle päin sijaitseva kaksikerroksinen, pohjaltaan suorakaide puukerrostalo, jossa on rankorunko, betoniperustus ja satulakatto.

Rakennuksen on suunnitellut Väinö Salmela 1945. Porrashuoneita on neljä. Niihin on sisäänkäynnit luoteen puoleiselta sivulta pienten viistojen metallitukien kannattamien katosten alta. Talossa on 16 huoneen ja keittiön asuntoa. Asuinkerrosten pohjaratkaisut ovat identtiset. Ullakolla on huoneistokohtaiset varastot sekä avointa kuivaustilaa. Kellarissa on ollut huoneistokohtaiset talouskellarit ja halkovarastot sekä sauna ja pesutupa. Julkisivuissa on ollut pystyrimalaudoitus ja katolla betonitiilikate.

Taloon on tehty keskuslämmitys 1960-luvun lopussa, jolloin kellariin on tehty kattilahuone, purettu asuinhuoneiden



uunit pois ja lisätty lounaispäättyyn puhtaaksi muurattu tiilipiippu. Julkisivuihin on laitettu mineriittivuoraus. Myös asuinhuoneiden ikkunat ja porrashuoneiden ulko-ovet on vaihdettu ja kateeksi vaihdettu aaltomineriitti.

Rakennuksessa on säilynyt mm. alkuperäinen runkomuoto, julkisivujen aukotus, porrashuoneiden sisäänkäyntejä suojaavat pienet katokset sekä asuinkerrosten huonejako.

#### Kulttuurihistorialliset arvot

Historiallinen arvo sosiaalihistoria

Arvojen perustelu ks. edellä kohteen arvojen perustelu



kyy 247 : 257 Nekalantie 50 kerrostalo idästä Miia Hinnerichsen 16.03.2017



kyy 247 : 258 Nekalantie 50 kerrostalo etelästä Miia Hinnerichsen 16.03.2017

## Rakennetun ympäristön kohde Nekalantie 52 , 2017/0055



Nekalantie 52 sijainti kartalla. Pohjakartta: Tampereen kaupunki, kantakartta.

kyy 247 : 259 Nekalantie 52 pohjoisesta Miia Hinnerichsen  
16.03.2017

Nimi	Nekalantie 52
Inventointinumero	2017/0055
Kunta	Tampere
Kaupunginosa	Nekala - XXIV
Kiinteistötunnus	837-124-579-162
Osoite	Nekalantie 52
Kohdetyyppi	asuinkiinteistö
Historiallinen tilatyyppi	tontti
Nykyinen tilatyyppi	tontti
Rakennusten lukumäärä	1
Inventointipäivämäärä	16.03.2017

#### Kuvaus

Nekalantien varressa, tien lounaispuolella sijaitseva suorakaiteen muotoinen tontti, jolla 1940-luvun puolivälissä rakennettu kaksikerroksinen puukerrostalo.

#### Ympäristö ja pihapiiri

Tontin lähiympäristössä on muita 1940-luvun kaksikerroksisia kerrostaloja. Koillispuolella on nykyisin rakentamaton lidesjärven ranta-alue.

Tontti on rajattu orapihlaja-, lauta- ja verkkoaidoilla. Nekalantien puoleinen sivu on aitaamaton. Katuliittymät, ajotie kerrostalon ympäri ja autopaikat ovat sorapintaiset. Muutoin piha on nurmella. Siellä kasvaa muutamia lehtipuita ja koristepensaita. Piha on pääosin perinteinen, alueen kerrostaloille tyypillinen, pelkistetty ja puistomainen.

#### Kaava

1945

#### Kirjalliset lähteet



Asemakaavat, Tampereen kaupunki.

Kartat: asemakartat, virastokartta, kantakartta, Tampereen kaupunki.

Maastokäyntivalokuvat, Miia Hinnerichsen.

Ortoilmakuvat, Maanmittauslaitos ja Tampereen kaupunki.

Rakennuslupa- ja muutoslupakuvat, Rakennusvalvonnan arkisto.

## Kulttuurihistorialliset arvot

Historiallinen arvo	sosiaalishistoria
Ympäristöarvo	maisemakokonaisuus maisemallisesti keskeinen sijainti
Arvojen perustelu	Pääosin perinteisen ilmeensä säilyttänyt puistomainen tontti, jolla 1940-luvun puolivälissä valmistunut puukerrostalo. Rakennuksen perusmuoto, tilajako ja porrashuoneiden sisäänkäyntikatokset ovat säilyneet kertoen ajan rakentamisen, asumisen ja elämisen tavasta. Osa maisemallisesti merkittävää Nekalantien ja Riihitien varsien yhtenäistä kerrostaloaluetta sekä osa valtakunnallisesti arvokasta Viinikka-Nekalan aluekokonaisuutta.
Toimenpidesuositukset	Kohteen kulttuurihistoriallisesti ja maisemallisesti arvokkaat piirteet, joiden säilyminen on tärkeää:  Asuinrakennuksen rakennustyyppi: kaksikerroksinen puukerrostalo  Asuinrakennuksen runkomuoto, katon muoto, julkisivujen aukotus, porrashuoneiden sisäänkäyntikatokset ja mahdolliset alkuperäiset porrashuoneiden sisätilojen pintamateriaalit  Pihan luonnolliset maastonmuodot ja perinteiset pinnat (sora/hiekka, nurmi)  Pihan perinteinen kasvillisuus: nurmi, lehtipuut, koristepensaat, orapihlaja-aita  Katuliittymien sijainti ja hiekka/sorapinta



kyy 247 : 260 Nekalantie 52 pihaa koillisesta Miia Hinnerichsen 16.03.2017



kyy 247 : 261 Nekalantie 52 pihaa koillisesta Miia Hinnerichsen 16.03.2017

## Rakennukset

Rakennetun ympäristön kohteeseen liittyvät rakennukset on listattu seuraavalta sivulta alkaen

## Nekalantie 52 , asuinrakennus - kerrostalo , 1



Nekalantie 52 kerrostalon kaakkoissivua  
Mii Hinnerichsen 16.3.2017

Nimi	Nekalantie 52
Rakennustyyppi	asuinrakennus - kerrostalo
Rakennusnumero	1
Kiinteistötunnus	837-124-579-162
Osoite	Nekalantie 52
Nykyinen käyttö	asuintoiminnot
Alkuperäinen käyttö	asuintoiminnot
Rakentamisajan tarkkuus	vuosi
Rakentamisajan luku	1941
Rakentamisajan selite	rakennuslupakuvien signeerausvuosi
Suunnittelija	Väinö Salmela
Rungon muoto	suorakaide
Kerrosluke	kellarikerros + 2 asuinkerrosta + ullakkokerros
Perustus	betoni - valettu
Runko	rankorakenne
Vuoraus	mineriitti
Katemateriaali	pelti -profiloitu
Katon muoto	satula

#### Kuvaus ja historia

Tontin keskellä, pääty Nekalantielle päin sijaitseva kaksikerroksinen, pohjaltaan suorakaide puukerrostalo, jossa on rankorunko, betoniperustus ja satulakatto.

Rakennuksen on suunnitellut Väinö Salmela 1941. Porrashuoneita on neljä. Niihin on sisäänkäynnit luoteen puoleiselta sivulta pienten katosten alta. Talossa on 16 huoneen ja keittiön asuntoa. Asuinkerrosten pohjaratkaisut ovat identtiset. Ullakolla on huoneistokohtaiset varastot sekä avointa kuivaustilaa. Kellarissa on ollut huoneistokohtaiset talouskellarit ja halkovarastot sekä sauna ja pesutupa. Julkisivuissa on ollut pystyrimalaudoitus ja katolla betonitiilikate.

Taloon on tehty keskuslämmitys 1960-luvun lopussa, jolloin kellariin on tehty kattilahuone, purettu asuinhuoneiden

uunit ja lisätty lounaispäätyyn puhtaaksi muurattu tiilipiippu. Julkisivuihin on laitettu mineriittivuoraus. Myös asuinhuoneiden ikkunat ja porrashuoneiden ulko-ovet on vaihdettu ja kateeksi vaihdettu tiilikuvioitu pelti.

Rakennuksessa on säilynyt mm. alkuperäinen runkomuoto, julkisivujen aukotus, ullakon, kellarin ja porrashuoneiden ikkunat, porrashuoneiden sisäänkäyntejä suojaavat pienet katokset sekä asuinkerrosten huonejako.

#### Kulttuurihistorialliset arvot

Historiallinen arvo sosiaalihistoria

Arvojen perustelu ks. edellä kohteen arvojen perustelu



kyy 247 : 263 Nekalantie 52 kerrostalo pohjoisesta Miia Hinnerichsen 16.03.2017

## Rakennetun ympäristön kohde Nekalantie 54 , 2017/0056



Nekalantie 54 sijainti kartalla. Pohjakartta: Tampereen kaupunki, kantakartta.

kyy 247 : 264 Nekalantie 54 koillisesta Miia Hinnerichsen  
16.03.2017

Nimi	Nekalantie 54
Inventointinumero	2017/0056
Kunta	Tampere
Kaupunginosa	Nekala - XXIV
Kiinteistötunnus	837-124-579-163
Osoite	Nekalantie 54
Kohdetyyppi	asuinkiinteistö
Historiallinen tilatyyppi	tontti
Nykyinen tilatyyppi	tontti
Rakennusten lukumäärä	1
Inventointipäivämäärä	16.03.2017

#### Kuvaus

Nekalantien varressa, tien lounaispuolella sijaitseva suorakaiteen muotoinen tontti, jolla 1940-luvun puolivälissä rakennettu kaksikerroksinen puukerrostalo.

#### Ympäristö ja pihapiiri

Tontin lähiympäristössä on muita 1940-luvun kaksikerroksisia kerrostaloja. Koillispuolella on nykyisin rakentamaton lidesjärven ranta-alue.

Tontti on rajattu orapihlaja-, lauta- ja verkkoaidoilla. Nekalantien puoleinen sivu on aitaamaton. Katuliittymät, ajotie kerrostalon ympäri ja autopaikat ovat sorapintaiset. Muutoin piha on nurmella. Siellä kasvaa muutamia lehtipuita ja koristepensaita. Piha on pääosin perinteinen, alueen kerrostaloille tyypillinen, pelkistetty ja puistomainen.

#### Kirjalliset lähteet

Asemakaavat, Tampereen kaupunki.

Kartat: asemakartat, virastokartta, kantakartta, Tampereen kaupunki.

Maastokäyntivalokuvat, Miia Hinnerichsen.

Ortoilmakuvat, Maanmittauslaitos ja Tampereen kaupunki.



Rakennuslupa- ja muutoslupakuvat, Rakennusvalvonnan arkisto.

### Kulttuurihistorialliset arvot

Rakennushistoriallinen arvo	rakennusperinteinen
Historiallinen arvo	sosiaalihistoria
Ympäristöarvo	maisemakokonaisuus maisemallisesti keskeinen sijainti
Arvojen perustelu	Hyvin perinteisen ilmeensä säilyttänyt puistomainen tontti, jolla 1940-luvun puolivälissä valmistunut puukerrostalo. Rakennuksen perusmuoto, tilajako, julkisivulaudoitus, tiilikate ja porrashuoneiden sisäänkäyntikatokset ovat säilyneet kertoen ajan rakentamisen, asumisen ja elämisen tavasta. Osa maisemallisesti merkittävää Nekalantien ja Riihitien varsien yhtenäistä kerrostaloaluetta sekä merkittävä osa valtakunnallisesti arvokasta Viinikka-Nekalan aluekokonaisuutta.
Toimenpidesuositukset	Kohteen kulttuurihistoriallisesti ja maisemallisesti arvokkaat piirteet, joiden säilyminen on tärkeää:  Asuinrakennuksen rakennustyyppi: kaksikerroksinen puukerrostalo  Asuinrakennuksen runkomuoto, katon muoto, julkisivujen aukotus, julkisivulaudoitus, alkuperäistä vastaava tiilikate, porrashuoneiden sisäänkäyntikatokset ja mahdolliset alkuperäiset porrashuoneiden sisätilojen pintamateriaalit  Pihan luonnolliset maastonmuodot ja perinteiset pinnat (sora/hiekka, nurmi)  Pihan perinteinen kasvillisuus: nurmi, lehtipuut, koristepensaat, orapihlaja-aita  Katuliittymien sijainti ja hiekka/sorapinta



kyy 247 : 265 Nekalantie 54 pihaa lounaasta Miia Hinnerichsen 16.03.2017



kyy 247 : 266 Nekalantie 54 pihaa koillisesta Miia Hinnerichsen 16.03.2017

### Rakennukset

Rakennetun ympäristön kohteeseen liittyvät rakennukset on listattu seuraavalta sivulta alkaen



## Nekalantie 54 , asuinrakennus - kerrostalo , 1



Nekalantie 54 kerrostalo lounaasta  
Miia Hinnerichsen 16.3.2017

Nimi	Nekalantie 54
Rakennustyyppi	asuinrakennus - kerrostalo
Rakennusnumero	1
Kiinteistötunnus	837-124-579-163
Osoite	Nekalantie 54
Nykyinen käyttö	asuintoiminnot
Alkuperäinen käyttö	asuintoiminnot
Rakentamisajan tarkkuus	vuosi
Rakentamisajan luku	1941
Rakentamisajan selite	rakennuslupakuvien signeerausvuosi
Suunnittelija	Väinö Salmela
Rungon muoto	suorakaide
Kerros-luku	kellarikerros + 2 asuinkerrosta + ullakkokerros
Perustus	betoni - valettu
Runko	rankorakenne
Vuoraus	pystylauta-peiterimoitettu
Katemateriaali	tiili -betoni
Katon muoto	satula

#### Kuvaus ja historia

Tontin keskellä, pääty Nekalantielle päin sijaitseva kaksikerroksinen, pohjaltaan suorakaide puukerrostalo, jossa on rankorunko, betoniperustus ja satulakatto.

Rakennuksen on suunnitellut Väinö Salmela 1941. Porrashuoneita on neljä. Niihin on sisäänkäynnit luoteen puoleiselta sivulta pienten katosten alta. Talossa on 16 huoneen ja keittiön asuntoa. Asuinkerrosten pohjaratkaisut ovat identtiset. Ullakolla on huoneistokohtaiset varastot sekä avointa kuivaustilaa. Kellarissa on ollut huoneistokohtaiset talouskellarit ja halkovarastot sekä sauna ja pesutupa. Julkisivuissa on pystyrimalaudoitus ja katolla betonitiilikate. Asuinhuoneiden ikkunat ja porrashuoneiden ulko-ovet on vaidettu.

Rakennuksessa on säilynyt mm. alkuperäinen runkomuoto, julkisivujen aukotus, julkisivulaudoitus, alkuperäistä

vastaava tiilikate, ullakon, kellarin ja porrashuoneiden ikkunat, porrashuoneiden sisäänkäyntejä suojaavat pienet katokset sekä asuinkerrosten huonejako.

#### Kulttuurihistorialliset arvot

Rakennushistoriallinen arvo rakennusperinteinen

Historiallinen arvo sosiaalihistoria

Arvojen perustelu ks. edellä kohteen arvojen perustelu



kyy 247 : 267 Nekalantie 54 kerrostalo koillisesta Miia  
Hinnerichsen 16.03.2017

## Rakennetun ympäristön kohde Nekalantie 56 , 2017/0057 ( 2012/0016 )



Nekalantie 56 sijainti kartalla. Pohjakartta: Tampereen kaupunki, kantakartta.

ky 247 : 269 Nekalantie 56 pohjoisesta Miia Hinnerichsen  
16.03.2017

Nimi	Nekalantie 56
Inventointinumero	2017/0057 ( 2012/0016 )
Kunta	Tampere
Kaupunginosa	Nekala - XXIV
Kiinteistötunnus	837-214-579-164
Osoite	Nekalantie 56
Kohdetyyppi	asuinkiinteistö
Rakennusten lukumäärä	1
Inventointipäivämäärä	16.03.2012

#### Kuvaus

Nekalantien varressa, tien lounaispuolella sijaitseva suorakaiteen muotoinen tontti, jolla 1940-luvun puolivälissä rakennettu kaksikerroksinen puukerrostalo.

#### Historia

Kaupungin vuokratalo, joka edustaa sodanjälkeisen asuntopulan helpottamiseksi syntynyttä kunnallista asuntotuotantoa.

#### Ympäristö ja pihapiiri

Tontin lähiympäristössä, samassa korttelissa on muita 1940-luvun kaksikerroksisia kerrostaloja. Koillispuolella on nykyisin rakentamaton lidesjärven ranta-alue.

Tontti on rajattu metalliverkko- ja lauta-aidoilla. Katuliittymät, rakennuksen ympäri kiertävä ajotie ja tontin perällä olevat autopaikat ovat sorapintaiset. Muutoin piha on nurmella. Siellä kasvaa muutamia lehmuksia, lehtikuusia ja koristepensaita. Molemmissa katuliittymässä on säilynyt metalliset portinpylväät. Piha on perinteinen, alueen kerrostaloille tyypillinen, puistomainen.

#### Kirjalliset lähteet

Asemakaavat, Tampereen kaupunki.

Kartat: asemakartat, virastokartta, kantakartta, Tampereen kaupunki.

Maastokäyntivalokuvat, Miia Hinnerichsen.

Ortoilmakuvat, Maanmittauslaitos ja Tampereen kaupunki.

Rakennuslupa- ja muutoslupakuvat, Rakennusvalvonnan arkisto.

### Kulttuurihistorialliset arvot

Rakennushistoriallinen arvo	rakennusperinteinen
Historiallinen arvo	sosiaalihistoria
Ympäristöarvo	maisemakokonaisuus maisemallisesti keskeinen sijainti
Arvojen perustelu	Perinteisen ilmeensä säilyttänyt puistomainen tontti, jolla 1940-luvun puolivälissä valmistunut puukerrostalo. Rakennuksen perusmuoto, julkisivulaudoitus, aukotus, tilajako ja porrashuoneiden sisäänkäyntikatokset sekä betolnipoortaat ovat säilyneet kertoen ajan rakentamisen, asumisen ja elämisen tavasta. Edustaa sodanjälkeistä kunnallista asuntotuotantoa. Osa maisemallisesti merkittävää Nekalantien ja Riihitien varsien yhtenäistä kerrostaloaluetta sekä merkittävä osa valtakunnallisesti arvokasta Viinikka-Nekalan aluekokonaisuutta.
Toimenpidesuositukset	Kohteen kulttuurihistoriallisesti ja maisemallisesti arvokkaat piirteet, joiden säilyminen on tärkeää:  Asuinrakennuksen rakennustyyppi: kaksikerroksinen puukerrostalo  Asuinrakennuksen alkuperäiset runkomuoto, katon muoto, julkisivujen aukotus, julkisivulaudoitus, pyöröikkunat, porrashuoneiden sisäänkäyntikatokset, betonipoortaat ja porrashuoneiden sisätilojen pintamateriaalit  Pihan luonnolliset maastonmuodot ja perinteiset pinnat (sora/hiekka, nurmi)  Pihan perinteinen kasvillisuus: nurmi, lehtipuut, koristepensaat  Katuliittymien sijainti ja hiekka/sorapinta, portinpylväät



kyy 247 : 270 Nekalantie 56 pihaa lounaasta Miia Hinnerichsen 16.03.2017



kyy 247 : 271 Nekalantie 56 pihaa lounaasta Miia Hinnerichsen 16.03.2017

### Rakennukset

Rakennetun ympäristön kohteeseen liittyvät rakennukset on listattu seuraavalta sivulta alkaen



## Nekalantie 56 , asuinrakennus - kerrostalo , 1



Nekalantie 56 kerrostalo koillisesta  
Miia Hinnerichsen 16.3.2017

Nimi	Nekalantie 56
Rakennustyyppi	asuinrakennus - kerrostalo
Rakennusnumero	1
Kiinteistötunnus	837-214-579-164
Osoite	Nekalantie 56
Nykyinen käyttö	asuintoiminnot
Alkuperäinen käyttö	asuintoiminnot
Rakentamisajan tarkkuus	vuosi
Rakentamisajan luku	1945
Rakentamisajan selite	rakennuslupakuvien signeerausvuosi
Suunnittelija	Bertel Strömmer, Tampereen kaupungin rakennustoimisto, arkkitehtiosasto
Rungon muoto	suorakaide
Kerrosluke	kellarikerros + 2 asuinkerrosta + ullakkokerros
Perustus	betoni - valettu
Runko	rankorakenne
Vuoraus	pystylauta-peiterimoitettu
Katemateriaali	pelti -saumattu
Katon muoto	satula

#### Kuvaus ja historia

Tontin keskellä, pääty Nekalantielle päin sijaitseva kaksikerroksinen, pohjaltaan suorakaide puukerrostalo, jossa on rankorunko, betoniperustus ja satulakatto.

Rakennus on suunniteltu Tampereen kaupungin arkkitehtiosastolla. Rakennussuunnitelmat on signeerannut kaupunginarkkitehti Bertel Strömmer vuonna 1945. Porrashuoneita on kolme. Niihin on sisäänkäynnit luoteen puoleiselta sivulta pienten katosten alta. Talossa on 12 huoneen ja keittiön asuntoa. Asuinkerrosten pohjaratkaisut ovat identtiset. Ullakolla on huoneistokohtaiset varastot sekä avointa kuivaustilaa. Kellarissa on ollut huoneistokohtaiset talouskellarit ja halkovarastot sekä pesutupa.

Lounaspäädyn laudoitus on uusittu, katteeksi on vaihdettu saumapelti ja Ikkunat ja porrashuoneiden ulko-ovet on



vaihdettu. Kellariin on 1990-luvulla tehty saunatilat.

Rakennuksessa on säilynyt mm. alkuperäinen runkomuoto, julkisivulaudoitus (pääosin), julkisivujen aukotus ja sisäänkäyntejä suojaavat pienet katokset ja ovenedustan betoniportaat sekä asuinkerrosten huonejako.

#### Kulttuurihistorialliset arvot

Rakennushistoriallinen arvo	rakennusperinteinen
Historiallinen arvo	sosiaalihistoria
Arvojen perustelu	ks. edellä kohteen arvojen perustelu



kyy 247 : 273 Nekalantie 56 kerrostalo lounaasta Miia  
Hinnerichsen 16.03.2017

## Rakennetun ympäristön kohde Nekalantie 58 , 2017/0058



Nekalantie 58 sijainti kartalla. Pohjakartta: Tampereen kaupunki, kantakartta.

kyy 247 : 274 Nekalantie 58 koillisesta Miia Hinnerichsen  
16.03.2017

Nimi	Nekalantie 58
Inventointinumero	2017/0058
Kunta	Tampere
Kaupunginosa	Nekala - XXIV
Kiinteistötunnus	837-124-579-165
Osoite	Nekalantie 58
Kohdetyyppi	asuinkiinteistö
Historiallinen tilatyyppi	tontti
Nykyinen tilatyyppi	tontti
Rakennusten lukumäärä	1
Inventointipäivämäärä	16.03.2017

#### Kuvaus

Nekalantien varressa, tien lounaispuolella sijaitseva suorakaiteen muotoinen tontti, jolla 1940-luvun puolivälissä rakennettu kaksikerroksinen puukerrostalo.

#### Ympäristö ja pihapiiri

Tontin lähiympäristössä on muita 1940-luvun kaksikerroksisia kerrostaloja. Koillispuolella on nykyisin rakentamaton lidesjärven ranta-alue.

Tontti on rajattu orapihlaja- ja lauta-aidoilla. Katuliittymät, ajotie kerrostalon ympäri ja autopaikat ovat sorapintaiset. Muutoin piha on nurmella. Siellä kasvaa muutamia lehtipuita, mäntyjä ja koristepensaita. Piha on perinteinen, alueen kerrostaloille tyypillinen, pelkistetty ja puistomainen.

#### Kirjalliset lähteet

Asemakaavat, Tampereen kaupunki.

Kartat: asemakartat, virastokartta, kantakartta, Tampereen kaupunki.

Maastokäyntivalokuvat, Miia Hinnerichsen.

Ortoilmakuvat, Maanmittauslaitos ja Tampereen kaupunki.

Rakennuslupa- ja muutoslupakuvat, Rakennusvalvonnan arkisto.

### Kulttuurihistorialliset arvot

Historiallinen arvo	sosiaalihistoria
Ympäristöarvo	maisemakokonaisuus maisemallisesti keskeinen sijainti
Arvojen perustelu	Perinteisen ilmeensä säilyttänyt puistomainen tontti, jolla 1940-luvun puolivälissä valmistunut puukerrostalo. Rakennuksen perusmuoto, aukotus, tilajako ja porrashuoneiden sisäänkäyntikatokset ovat säilyneet kertoen ajan rakentamisen, asumisen ja elämisen tavasta. Osa maisemallisesti merkittävää Nekalantien ja Riihitien varsien yhtenäistä kerrostaloaluetta sekä osa valtakunnallisesti arvokasta Viinikka-Nekalan aluekokonaisuutta.
Toimenpidesuosituks	Kohteen kulttuurihistoriallisesti ja maisemallisesti arvokkaat piirteet, joiden säilyminen on tärkeää:  Asuinrakennuksen rakennustyyppi: kaksikerroksinen puukerrostalo  Asuinrakennuksen runkomuoto, katon muoto, julkisivujen aukotus, porrashuoneiden sisäänkäyntikatokset ja mahdolliset alkuperäiset porrashuoneiden sisätilojen pintamateriaalit  Pihan luonnolliset maastonmuodot ja perinteiset pinnat (sora/hiekka, nurmi)  Pihan perinteinen kasvillisuus: nurmi, lehtipuut, koristepensaat, orapihlaja-aita  Katuliittymien sijainti ja hiekka/sorapinta



kyy 247 : 275 Nekalantie 58 pihaa lounaasta Miia  
Hinnerichsen 16.03.2017



kyy 247 : 276 Nekalantie 58 pihaa koillisesta Miia  
Hinnerichsen 16.03.2017

### Rakennukset

Rakennetun ympäristön kohteeseen liittyvät rakennukset on listattu seuraavalta sivulta alkaen

## Nekalantie 58 , asuinrakennus - kerrostalo , 1



Nekalantie 58 kerrostalon luoteissivu  
Miia Hinnerichsen 16.3.2017

Nimi	Nekalantie 58
Rakennustyyppi	asuinrakennus - kerrostalo
Rakennusnumero	1
Kiinteistötunnus	837-124-579-165
Osoite	Nekalantie 58
Nykyinen käyttö	asuintoiminnot
Alkuperäinen käyttö	asuintoiminnot
Rakentamisajan tarkkuus	vuosi
Rakentamisajan luku	1941
Rakentamisajan selite	rakennuslupakuvien signeerausvuosi
Suunnittelija	V. Lindfors
Rungon muoto	suorakaide
Kerrosluvu	kellarikerros + 2 asuinkerrosta + ullakkokerros
Perustus	betoni - valettu
Runko	rankorakenne
Vuoraus	mineriitti
Katemateriaali	pelti -profiloitu
Katon muoto	satula

#### Kuvaus ja historia

Tontin keskellä, pääty Nekalantielle päin sijaitseva kaksikerroksinen, pohjaltaan suorakaide puukerrostalo, jossa on rankorunko, betoniperustus ja satulakatto.

Rakennuksen on suunnitellut V. Lindfors 1941. Porrashuoneita on neljä. Niihin on sisäänkäynnit luoteen puoleiselta sivulta pienten katosten alta. Talossa on 16 huoneen ja keittiön asuntoa. Asuinkerrosten pohjaratkaisut ovat identtiset. Ullakolla on huoneistokohtaiset varastot sekä avointa kuivaustilaa. Kellarissa on ollut huoneistokohtaiset talouskellarit ja halkovarastot sekä sauna ja pesutupa. Julkisivuissa on ollut pystyrimalaudoitus ja katolla betonitiilikate.

Julkisivuihin on laitettu mineriittivuoraus. Myös asuinhuoneiden ikkunat ja porrashuoneiden ulko-ovet on vaidettu ja



kateeksi vaihdettu tiilikuvioitu pelti. Lounaispäätyyn on lisätty katos kellariin johtavien portaiden päälle.

Rakennuksessa on säilynyt mm. alkuperäinen runkomuoto, julkisivujen aukotus, ullakon, kellarin ja porrashuoneiden ikkunat, porrashuoneiden sisäänkäyntejä suojaavat pienet katokset sekä asuinkerrosten huonejako.

#### Kulttuurihistorialliset arvot

Historiallinen arvo sosiaalihistoria

Arvojen perustelu ks. edellä kohteen arvojen perustelu



kyy 247 : 278 Nekalantie 58 kerrostalon kaakkoissivu Miia Hinnerichsen 16.03.2017



## Rakennetun ympäristön kohde Nekalantie 60 , 2017/0059



Nekalantie 60 sijainti kartalla. Pohjakartta: Tampereen kaupunki, kantakartta.

kyy 247 : 279 Nekalantie 60 pohjoisesta Miia Hinnerichsen  
16.03.2017

Nimi	Nekalantie 60
Inventointinumero	2017/0059
Kunta	Tampere
Kaupunginosa	Nekala - XXIV
Kiinteistötunnus	837-124-579-166
Osoite	Nekalantie 60
Kohdetyyppi	asuinkiinteistö
Historiallinen tilatyyppi	tontti
Nykyinen tilatyyppi	tontti
Rakennusten lukumäärä	1
Inventointipäivämäärä	16.03.2017

#### Kuvaus

Nekalantien varressa, tien lounaispuolella sijaitseva suorakaiteen muotoinen tontti, jolla 1940-luvun puolivälissä rakennettu kaksikerroksinen puukerrostalo.

#### Ympäristö ja pihapiiri

Tontin lähiympäristössä on muita 1940-luvun kaksikerroksisia kerrostaloja. Koillispuolella on nykyisin rakentamaton lidesjärven ranta-alue.

Tontti on rajattu orapihlaja-aidalla. Katuliittymät, ajotie kerrostalon ympäri ja autopaikat ovat sorapintaiset. Muutoin piha on nurmella. Siellä kasvaa muutamia komeita lehtipuita. Piha on perinteinen, alueen kerrostaloille tyypillinen, pelkistetty ja puistomainen.

#### Kaava

1945

#### Kirjalliset lähteet

Asemakaavat, Tampereen kaupunki.

Kartat: asemakartat, virastokartta, kantakartta, Tampereen kaupunki.

Maastokäyntivalokuvat, Miia Hinnerichsen.

Ortoilmakuvat, Maanmittauslaitos ja Tampereen kaupunki.

Rakennuslupa- ja muutoslupakuvat, Rakennusvalvonnan arkisto.

### Kulttuurihistorialliset arvot

Rakennushistoriallinen arvo	rakennusperinteinen
Historiallinen arvo	sosiaalihistoria
Ympäristöarvo	maisemakokonaisuus maisemallisesti keskeinen sijainti
Arvojen perustelu	Perinteisen ilmeensä säilyttänyt puistomainen tontti, jolla 1940-luvun puolivälissä valmistunut puukerrostalo. Rakennuksen perusmuoto, aukotus, puurunkoiset ikkunat, julkisivulaudoitus, tilajako ja porrashuoneiden sisäänkäyntikatokset sekä sisäpinnat ovat säilyneet kertoen ajan rakentamisen, asumisen ja elämisen tavasta. Osa maisemallisesti merkittävää Nekalantien ja Riihitien varsien yhtenäistä kerrostaloaluetta sekä erittäin merkittävä osa valtakunnallisesti arvokasta Viinikka-Nekalan aluekokonaisuutta.
Toimenpidesuosituks	Kohteen kulttuurihistoriallisesti ja maisemallisesti arvokkaat piirteet, joiden säilyminen on tärkeää:  Asuinrakennuksen rakennustyyppi: kaksikerroksinen puukerrostalo  Asuinrakennuksen alkuperäiset runkomuoto, katon muoto, julkisivujen aukotus, julkisivulaudoitus, puurunkoiset ikkunat, porrashuoneiden sisäänkäyntikatokset ja porrashuoneiden sisätilojen pintamateriaalit  Pihan luonnolliset maastonmuodot ja perinteiset pinnat (sora/hiekka, nurmi)  Pihan perinteinen kasvillisuus: nurmi, lehtipuut, orapihlaja-aita  Katuliittymien sijainti ja hiekka/sorapinta



kyy 247 : 280 Nekalantie 60 pihaa koillisesta Miia Hinnerichsen 16.03.2017



kyy 247 : 281 Nekalantie 60 pihaa koillisesta Miia Hinnerichsen 16.03.2017

## Rakennukset

Rakennetun ympäristön kohteeseen liittyvät rakennukset on listattu seuraavalta sivulta alkaen

## Nekalantie 60 , asuinrakennus - kerrostalo



Nekalantie 60 kerrostalon luoteissivu  
Miia Hinnerichsen 16.3.2017

Nimi	Nekalantie 60
Rakennustyyppi	asuinrakennus - kerrostalo
Kiinteistötunnus	837-124-579-166
Osoite	Nekalantie 60
Nykyinen käyttö	asuintoiminnot
Alkuperäinen käyttö	asuintoiminnot
Rakentamisaajan tarkkuus	vuosi
Rakentamisaajan luku	1942
Rakentamisaajan selite	rakennuslupakuvien signeerausvuosi
Suunnittelija	Väinö Salmela
Rungon muoto	suorakaide
Kerrosluke	kellarikerros + 2 asuinkerrosta + ullakkokerros
Perustus	betoni - valettu
Runko	rankorakenne
Vuoraus	pystylauta-peiterimoitettu
Katemateriaali	pelti -profiloitu
Katon muoto	satula

#### Kuvaus ja historia

Tontin keskellä, pääty Nekalantielle päin sijaitseva kaksikerroksinen, pohjaltaan suorakaide puukerrostalo, jossa on rankorunko, betoniperustus ja satulakatto.

Rakennuksen on suunnitellut Väinö Salmela 1942. Porrashuoneita on neljä. Niihin on sisäänkäynnit luoteen puoleiselta sivulta pienten katosten alta. Talossa on 16 huoneen ja keittiön asuntoa. Asuinkerrosten pohjaratkaisut ovat identtiset. Ullakolla on huoneistokohtaiset varastot sekä avointa kuivaustilaa. Kellarissa on ollut huoneistokohtaiset talouskellarit ja halkovarastot sekä sauna ja pesutupa. Julkisivuissa on pystyrimalauδοitus ja katolla on ollut betonitiilikate.

Taloon on tehty keskuslämmitys 1960-luvun lopussa, jolloin kellariin on tehty kattilahuone, purettu asuinhuoneiden uunit ja lisätty lounaispäätyyn puhtaaksi muurattu tiilipiippu. Kateeksi on 1980-luvulla vaihdettu tiilikuvioitu pelti. Muutoin rakennus on alkuperäistä vastaavassa asussa. Rakennuksessa on säilynyt mm. alkuperäinen runkomuoto,



julkisivujen aukotus, julkisivulaudoitus, puurunkoiset ikkunat, porrashuoneiden sisäänkäyntejä suojaavat pienet katokset sekä asuinkerrosten huonejako. Myös porrashuoneiden ulko-ovet sekä sisätilojen pinnat ovat alkuperäiset.

#### Kulttuurihistorialliset arvot

Rakennushistoriallinen arvo rakennusperinteinen

Historiallinen arvo sosiaalihistoria

Arvojen perustelu ks. edellä kohteen arvojen perustelu



kyy 247 : 283 Nekalantie 60 kerrostalon kaakkoissivu Miia Hinnerichsen 16.03.2017



kyy 247 : 284 Nekalantie 60 kerrostalon hyvin alkuperäisenä säilynyt porrashuone Miia Hinnerichsen 16.03.2017



## Rakennetun ympäristön kohde Nekalantie 62 , 2017/0060 ( 2012/0017 )



Nekalantie 62 sijainti kartalla. Pohjakartta: Tampereen kaupunki, kantakartta.

kyy 247 : 285 Nekalantie 62 pohjoisesta Miia Hinnerichsen  
16.03.2017

Nimi	Nekalantie 62
Inventointinumero	2017/0060 ( 2012/0017 )
Kunta	Tampere
Kaupunginosa	Nekala - XXIV
Kiinteistötunnus	837-124-579-2
Osoite	Nekalantie 62
Kohdetyyppi	asuinkiinteistö
Rakennusten lukumäärä	1
Inventointipäivämäärä	16.03.2017

#### Kuvaus

Nekalantien ja Jokipohjantien kulmauksessa, Nekalantien lounaispuolella sijaitseva suorakaiteen muotoinen tontti, jolla 1940-luvun puolivälissä rakennettu kaksikerroksinen puukerrostalo.

#### Historia

Kaupungin vuokratalo, joka edustaa sodanjälkeisen asuntopulan helpottamiseksi syntyneitä kunnallista asuntotuotantoa.

#### Ympäristö ja pihapiiri

Tontin lähiympäristössä on muita 1940-luvun kaksikerroksisia kerrostaloja. Koillispuolella on nykyisin rakentamaton lidesjärven ranta-alue.

Tonttia on rajattu orapihlaja- ja lauta-aidoilla. Lautu-aita on uusittu hiljattain. Piha-alue yhdistyy saumattomasti lounaispuolisen kaupungin vuokratalon, Riihitie 15 pihaan. Katuliittymä, sisäänkäyntien edustat ja tontin lounaisosan autopaikat ovat sorapintaiset. Muutoin piha on nurmella. Kasvillisuutta ei ole. Katuliittymässä on ollut portit, toinen metallinen portinpylväs on jäljellä. Piha on askeettinen.

#### Kirjalliset lähteet

Asemakaavat, Tampereen kaupunki.

Kartat: asemakartat, virastokartta, kantakartta, Tampereen kaupunki.

Maastokäyntivalokuvat, Miia Hinnerichsen.

Ortoilmakuvat, Maanmittauslaitos ja Tampereen kaupunki.

Rakennuslupa- ja muutoslupakuvat, Rakennusvalvonnan arkisto.

### Kulttuurihistorialliset arvot

Rakennushistoriallinen arvo	rakennusperinteinen
Historiallinen arvo	sosiaalihistoria
Ympäristöarvo	maisemakokonaisuus maisemallisesti keskeinen sijainti
Arvojen perustelu	Kulmatontti, jolla 1940-luvun puolivälissä valmistunut puukerrostalo. Rakennuksen perusmuoto, julkisivulaudoitus, aukotus, tilajako ja porrashuoneiden sisäänkäyntikatokset sekä betoniportaat ovat säilyneet kertoen ajan rakentamisen, asumisen ja elämisen tavasta. Edustaa sodanjälkeistä kunnallista asuntotuotantoa. Osa maisemallisesti merkittävää Nekalantien ja Riihitien varsien yhtenäistä kerrostaloaluetta. Erittäin näkyvä sijainti Nekalantien ja Jokipohjantien kulmassa. Merkittävä osa valtakunnallisesti arvokasta Viinikka-Nekalan aluekokonaisuutta.
Toimenpidesuositukset	Kohteen kulttuurihistoriallisesti ja maisemallisesti arvokkaat piirteet, joiden säilyminen on tärkeää:  Asuinrakennuksen rakennustyyppi: kaksikerroksinen puukerrostalo  Asuinrakennuksen alkuperäiset runkomuoto, katon muoto, julkisivujen aukotus, julkisivulaudoitus, porrashuoneiden sisäänkäyntikatokset, betoniportaat ja porrashuoneiden sisätilojen pintamateriaalit  Pihan luonnolliset maastonmuodot ja perinteiset pinnat (sora/hiekka, nurmi)  Katuliittymän sijainti ja hiekka/sorapinta



ky 247 : 286 Nekalantie 62 pihaa lounaasta Miia Hinnerichsen 16.03.2017

### Rakennukset

Rakennetun ympäristön kohteeseen liittyvät rakennukset on listattu seuraavalta sivulta alkaen

## Nekalantie 62 , asuinrakennus - kerrostalo , 1



Nekalantie 62 kerrostalo idästä  
Miia Hinnerichsen 16.3.2017

Nimi	Nekalantie 62
Rakennustyyppi	asuinrakennus - kerrostalo
Rakennusnumero	1
Kiinteistötunnus	837-124-579-2
Osoite	Nekalantie 62
Nykyinen käyttö	asuintoiminnot
Alkuperäinen käyttö	asuintoiminnot
Rakentamisajan tarkkuus	vuosi
Rakentamisajan luku	1946
Rakentamisajan selite	rakennuslupakuvien signeerausvuosi 1946, valmistunut 1947
Suunnittelija	Bertel Strömmer, Tampereen kaupungin rakennustoimisto, arkkitehtiosasto
Rungon muoto	suorakaide
Kerrosluke	kellarikerros + 2 asuinkerrosta + ullakkokerros
Perustus	betoni - valettu
Runko	rankorakenne
Vuoraus	pystylauta-peiterimoitettu
Katemateriaali	pelti -saumattu
Katon muoto	satula

## Kuvaus ja historia

Tontin kaakoisreunassa, kylki kiinni Jokipohjantien tielinjassa, pääty Nekalantielle päin sijaitseva kaksikerroksinen, pohjaltaan suorakaide puukerrostalo, jossa on rankorunko, betoniperustus ja satulakatto.

Rakennus on suunniteltu Tampereen kaupungin arkkitehtiosastolla. Rakennussuunnitelmat on signeerannut kaupunginarkkitehti Bertel Strömmer vuonna 1946. Porrashuoneita on kolme. Niihin on sisäänkäynnit luoteen puoleiselta sivulta pienten katosten alta. Talossa on 12 kahden huoneen ja keittokomeron asuntoa. Asuinkerrosten pohjaratkaisut ovat identtiset. Ullakolla on huoneistokohtaiset varastot sekä avointa kuivaustilaa. Kellarissa on ollut huoneistokohtaiset talouskellarit ja halkovarastot sekä lämmin varatila. Julkisivut on suunniteltu rapattaviksi ja katemateriaaliksi on piirretty tiilikate. Pulakaudesta johtuen julkisivuihin päädyttiin kuitenkin tekemään pystyrimalautoitus.

Lounaispäädyn laudoitus on uusittu, katteeksi on vaihdettu saumapelti ja ikkunat ja porrashuoneiden ulko-ovet on vaihdettu. Rakennuksessa on säilynyt mm. alkuperäinen runkomuoto, julkisivulaudoitus (pääosin), julkisivujen aukotus ja sisäänkäyntejä suojaavat pienet katokset ja ovenedustan betoniportaat sekä asuinkerrosten huonejako.

#### Kulttuurihistorialliset arvot

Rakennushistoriallinen arvo	rakennusperinteinen
Historiallinen arvo	sosiaalihistoria
Ympäristöarvo	maisemallisesti keskeinen sijainti
Arvojen perustelu	ks. edellä kohteen arvojen perustelu



kyy 247 : 288 Nekalantie 62 kerrostalo lounaasta Miia  
Hinnerichsen 16.03.2017



## Rakennetun ympäristön kohde Riihitie 15 , 2017/0061 ( 2012/0014 )



Riihitie 15 sijainti kartalla. Pohjakartta: Tampereen kaupunki, kantakartta.

ky 247 : 356 Riihitie 15 lounaasta Miia Hinnerichsen  
16.03.2017

Nimi	Riihitie 15
Inventointinumero	2017/0061 ( 2012/0014 )
Kunta	Tampere
Kaupunginosa	Nekala - XXIV
Kiinteistötunnus	837-124-579-3
Osoite	Riihitie 15
Kohdetyyppi	asuinkiinteistö
Rakennusten lukumäärä	1
Inventointipäivämäärä	16.03.2017

#### Kuvaus

Riihitien ja Jokipohjantien kulmauksessa, Riihitien koillispuolella sijaitseva suorakaiteen muotoinen tontti, jolla 1940-luvun puolivälissä rakennettu kaksikerroksinen puukerrostalo.

#### Historia

Kaupungin vuokratalo, joka edustaa sodanjälkeisen asuntopulan helpottamiseksi syntynyttä kunnallista asuntotuotantoa.

#### Ympäristö ja pihapiiri

Tontin lähiympäristössä on muita 1940-luvun kaksikerroksisia kerrostaloja. Lounaispuolella on 1960-luvulla rakennettu Riihipuisto ja kaakkoispuolella 1952 valmistunut Nekalan lastentalo.

Tonttia on rajattu lauta-aidoilla. Osa lauta-aidoista on uusittu hiljattain. Piha-alue yhdistyy saumattomasti koillispuolisen kaupungin vuokratalon, Nekalantie 62 pihaan. Katuliittymä, sisäänkäyntien edustat ja tontin koillisosan autopaikat ovat sorapintaiset. Muutoin piha on nurmella. Muuta kasvillisuutta ei juuri ole. Piha on askeettinen.

#### Kirjalliset lähteet

Asemakaavat, Tampereen kaupunki.

Kartat: asemakartat, virastokartta, kantakartta, Tampereen kaupunki.

Maastokäyntivalokuvat, Miia Hinnerichsen.

Ortoilmakuvat, Maanmittauslaitos ja Tampereen kaupunki.

Rakennuslupa- ja muutoslupakuvat, Rakennusvalvonnan arkisto.

### Kulttuurihistorialliset arvot

Rakennushistoriallinen arvo	rakennusperinteinen
Historiallinen arvo	sosiaalihistoria
Ympäristöarvo	maisemakokonaisuus maisemallisesti keskeinen sijainti
Arvojen perustelu	Kulmatontti, jolla 1940-luvun puolivälissä valmistunut puukerrostalo. Rakennuksen perusmuoto, julkisivulaudoitus, aukotus, tilajako ja porrashuoneiden sisäänkäyntikatokset sekä betoniportaat ovat säilyneet kertoen ajan rakentamisen, asumisen ja elämisen tavasta. Edustaa sodanjälkeistä kunnallista asuntotuotantoa. Osa maisemallisesti merkittävää Nekalantien ja Riihitien varsien yhtenäistä kerrostaloaluetta. Näkyvä sijainti Riihitien ja Jokipohjantien kulmassa. Merkittävä osa valtakunnallisesti arvokasta Viinikka-Nekalan aluekokonaisuutta.
Toimenpidesuositukset	Kohteen kulttuurihistoriallisesti ja maisemallisesti arvokkaat piirteet, joiden säilyminen on tärkeää:  Asuinrakennuksen rakennustyyppi: kaksikerroksinen puukerrostalo  Asuinrakennuksen alkuperäiset runkomuoto, katon muoto, julkisivujen aukotus, julkisivulaudoitus, pyöröikkunat, porrashuoneiden sisäänkäyntikatokset ja betoniportaat ja porrashuoneiden sisätilojen pintamateriaalit  Pihan luonnolliset maastonmuodot ja perinteiset pinnat (sora/hiekka, nurmi)  Katuliittymän sijainti ja hiekka/sorapinta



kyy 247 : 357 Riihitie 15 pihaa koillisesta Miia Hinnerichsen  
16.03.2017

### Rakennukset

Rakennetun ympäristön kohteeseen liittyvät rakennukset on listattu seuraavalta sivulta alkaen

Riihitie 15 , asuinrakennus - kerrostalo , 1



Riihitie 15 kerrostalo etelästä  
Miia Hinnerichsen 16.3.2017

Nimi	Riihitie 15
Rakennustyyppi	asuinrakennus - kerrostalo
Rakennusnumero	1
Kiinteistötunnus	837-124-579-3
Osoite	Riihitie 15
Nykyinen käyttö	asuintoiminnot
Alkuperäinen käyttö	asuintoiminnot
Rakentamisajan tarkkuus	vuosi
Rakentamisajan luku	1946
Rakentamisajan selite	rakennuslupakuvien signeerausvuosi
Suunnittelija	Bertel Strömmer, Tampereen kaupungin rakennustoimisto, arkkitehtiosasto
Rungon muoto	suorakaide
Kerrosluke	kellarikerros + 2 asuinkerrosta + ullakkokerros
Perustus	betoni - valettu
Runko	rankorakenne
Vuoraus	pystylauta-peiterimoitettu
Katemateriaali	pelti -saumattu
Katon muoto	satula

#### Kuvaus ja historia

Tontin kaakoisreunassa, kylki kiinni Jokipohjantien tielinjassa, pääty Riihitielle päin sijaitseva kaksikerroksinen, pohjaltaan suorakaide puukerrostalo, jossa on rankorunko, betoniperustus ja satulakatto.

Rakennus on suunniteltu Tampereen kaupungin arkkitehtiosastolla. Rakennussuunnitelmat on signeerannut kaupunginarkkitehti Bertel Strömmer vuonna 1946. Porrashuoneita on kolme. Niihin on sisäänkäynnit luoteen puoleiselta sivulta pienten katosten alta. Talossa on 12 huoneen ja keittiön asuntoa. Asuinkerrosten pohjaratkaisut ovat identtiset. Ullakolla on huoneistokohtaiset varastot sekä avointa kuivaustilaa. Kellarissa on ollut huoneistokohtaiset talouskellarit ja halkovarastot sekä pesutupa. Julkisivut on suunniteltu rapattaviksi ja katemateriaaliksi on piirretty tiilikate. Pulakaudesta johtuen julkisivuihin päädyttiin kuitenkin tekemään pystyrimalaudoitus.

Lounaispäädyn laudoitus on uusittu, katteeksi on vaihdettu saumapelti ja ikkunat ja porrashuoneiden ulko-ovet on vaihdettu. 1990-luvulla kellariin on tehty saunatilat. Rakennuksessa on säilynyt mm. alkuperäinen runkokuoto, julkisivulaudoitus (pääosin), julkisivujen aukotus ja sisäänkäyntejä suojaavat pienet katokset ja ovenedustan betoniportaatt sekä asuinkerrosten huonejako.

#### Kulttuurihistorialliset arvot

Rakennushistoriallinen arvo	rakennusperinteinen
Historiallinen arvo	sosiaalihistoria
Ympäristöarvo	maisemallisesti keskeinen sijainti
Arvojen perustelu	ks. edellä kohteen arvojen perustelu



kyy 247 : 358 Riihitie 15 kerrostalo pohjoisesta Miia Hinnerichsen 16.03.2017



kyy 247 : 360 Riihitie 15 kerrostalon luoteissivua Miia Hinnerichsen 16.03.2017



## Rakennetun ympäristön kohde Riihitie 13 , 2017/0062



Riihitie 13 sijainti kartalla. Pohjakartta: Tampereen kaupunki, kantakartta.

ky 247 : 350 Riihitie 13 lounaasta Miia Hinnerichsen  
16.03.2017

Nimi	Riihitie 13
Inventointinumero	2017/0062
Kunta	Tampere
Kaupunginosa	Nekala - XXIV
Kiinteistötunnus	837-124-579-169
Osoite	Riihitie 13
Kohdetyyppi	asuinkiinteistö
Historiallinen tilatyyppi	tontti
Nykyinen tilatyyppi	tontti
Rakennusten lukumäärä	1
Inventointipäivämäärä	16.03.2017

#### Kuvaus

Riihitien varressa, tien koillispuolella sijaitseva suorakaiteen muotoinen tontti, jolla 1940-luvun puolivälissä rakennettu kaksikerroksinen puukerrostalo.

#### Ympäristö ja pihapiiri

Tontin lähiympäristössä, samassa korttelissa on muita 1940-luvun kaksikerroksisia kerrostaloja. Lounaispuolella on 1960-luvula rakennettu Riihipuisto.

Tontti on rajattu orapihlaja- ja lauta-aidoilla. Katuliittymät, rakennuksen ympäri kiertävä ajotie ja tontin koilliskulmassa olevat autopaikat ovat sorapintaiset. Muutoin piha on nurmella. Siellä kasvaa muutamia koivuja ja pihlaja, pohjoiskulmassa on perennapenkki. Piha on perinteinen, alueen kerrostaloille tyypillinen, pelkistetty, puistomainen.

#### Kirjalliset lähteet

Asemakaavat, Tampereen kaupunki.

Kartat: asemakartat, virastokartta, kantakartta, Tampereen kaupunki.

Maastokäyntivalokuvat, Miia Hinnerichsen.

Ortoilmakuvat, Maanmittauslaitos ja Tampereen kaupunki.

Rakennuslupa- ja muutoslupakuvat, Rakennusvalvonnan arkisto.

### Kulttuurihistorialliset arvot

Historiallinen arvo	sosiaalihistoria
Ympäristöarvo	maisemakokonaisuus maisemallisesti keskeinen sijainti
Arvojen perustelu	Pääosin perinteisen ilmeensä säilyttänyt puistomainen tontti, jolla 1940-luvun puolivälissä valmistunut puukerrostalo. Rakennuksen perusmuoto, aukotus ja tilajako ovat säilyneet kertoen ajan rakentamisen, asumisen ja elämisen tavasta. Osa maisemallisesti merkittävää Nekalantien ja Riihitien varsien yhtenäistä kerrostaloaluetta sekä osa valtakunnallisesti arvokasta Viinikka-Nekalan aluekokonaisuutta.
Toimenpidesuosituks	Kohteen kulttuurihistoriallisesti ja maisemallisesti arvokkaat piirteet, joiden säilyminen on tärkeää:  Asuinrakennuksen rakennustyyppi: kaksikerroksinen puukerrostalo  Asuinrakennuksen alkuperäiset runkomuoto, katon muoto, alkuperäistä vastaava kate (tiili), julkisivujen aukotus ja porrashuoneiden mahdolliset sisätilojen pintamateriaalit  Pihan luonnolliset maastonmuodot ja perinteiset pinnat (sora/hiekka, nurmi)  Pihan perinteinen kasvillisuus: nurmi, lehtipuut, koristepensaat, perennat, orapihlaja-aita  Katuliittymien sijainti ja hiekka/sorapinta



kyy 247 : 351 Riihitie 13 pihaa koillisesta Miia Hinnerichsen 16.03.2017



kyy 247 : 352 Riihitie 13 pihaa lounaasta Miia Hinnerichsen 16.03.2017

### Rakennukset

Rakennetun ympäristön kohteeseen liittyvät rakennukset on listattu seuraavalta sivulta alkaen

## Riihitie 13 , asuinrakennus - kerrostalo , 1



Riihitie 13 kerrostalo pohjoisesta  
Miia Hinnerichsen 16.3.2017

Nimi	Riihitie 13
Rakennustyyppi	asuinrakennus - kerrostalo
Rakennusnumero	1
Kiinteistötunnus	837-124-579-169
Osoite	Riihitie 13
Nykyinen käyttö	asuintoiminnot
Alkuperäinen käyttö	asuintoiminnot
Rakentamisajan tarkkuus	vuosi
Rakentamisajan luku	1942
Rakentamisajan selite	rakennuslupakuvien signeerausvuosi
Suunnittelija	Väinö Salmela
Rungon muoto	suorakaide
Kerrosluke	kellarikerros + 2 asuinkerrosta + ullakkokerros
Perustus	betoni - valettu
Runko	rankorakenne
Vuoraus	pystylauta-peiterimoitettu
Katemateriaali	tiili -betoni
Katon muoto	satula

#### Kuvaus ja historia

Tontin keskellä, pääty Riihitielle päin sijaitseva kaksikerroksinen, pohjaltaan suorakaide puukerrostalo, jossa on rankorunko, betoniperustus ja satulakatto.

Rakennuksen on suunnitellut Väinö Salmela 1942. Porrashuoneita on neljä. Niihin on sisäänkäynnit luoteen puoleiselta sivulta pienten katosten alta. Talossa on alkujaan ollut 16 huoneen ja keittiön asuntoa. Asuinkerrosten pohjaratkaisut ovat identtiset. Ullakolla on huoneistokohtaiset varastot sekä avointa kuivaustilaa. Kellarissa on ollut huoneistokohtaiset talouskellarit ja halkovarastot sekä sauna ja pesutupa. Julkisivuissa on ollut pystyrimalaudoitus ja katolla betonitiilikate.

Rakennus on peruskorjattu, jolloin kaikki julkisivumateriaalit on uusittu alkuperäistä mukailleen.



Rakennuksessa on säilynyt mm. alkuperäinen runkomuoto, julkisivujen aukotus sekä asuinkerrosten huonejako.

#### Kulttuurihistorialliset arvot

Historiallinen arvo sosiaalihistoria

Arvojen perustelu ks. edellä kohteen arvojen perustelu



kyy 247 : 354 Riihitie 13 kerrostalo etelästä Miia  
Hinnerichsen 16.03.2017



kyy 247 : 355 Riihitie 13 kerrostalon luoteissivua Miia  
Hinnerichsen 16.03.2017



## Rakennetun ympäristön kohde Riihitie 11 , 2017/0063 ( 2012/0013 )



Riihitie 11 sijainti kartalla. Pohjakartta: Tampereen kaupunki, kantakartta.

kyy 247 : 345 Riihitie 11 lounaasta Miia Hinnerichsen  
16.03.2017

Nimi	Riihitie 11
Inventointinumero	2017/0063 ( 2012/0013 )
Kunta	Tampere
Kaupunginosa	Nekala - XXIV
Kiinteistötunnus	837-124-579-170
Osoite	Riihitie 11
Kohdetyyppi	asuinkiinteistö
Rakennusten lukumäärä	1
Inventointipäivämäärä	16.03.2017

#### Kuvaus

Riihitien varressa, tien koillispuolella sijaitseva suorakaiteen muotoinen tontti, jolla 1940-luvun puolivälissä rakennettu kaksikerroksinen puukerrostalo.

#### Historia

Kaupungin vuokratalo, joka edustaa sodanjälkeisen asuntopulan helpottamiseksi syntynyttä kunnallista asuntotuotantoa.

#### Ympäristö ja pihapiiri

Tontin lähiympäristössä, samassa korttelissa on muita 1940-luvun kaksikerroksisia kerrostaloja. Lounaispuolella on 1960-luvulla rakennettu Riihipuisto.

Tontti on rajattu orapihlaja- ja lauta-aidoilla. Osa lauta-aidoista on uusittu hiljaitain. Katuliittymät, rakennuksen ympäri kiertävä ajotie ja tontin perällä olevat autopaikat ovat sorapintaiset. Muutoin piha on nurmella. Siellä kasvaa muutamia koristepensaita, sireniä, lehmuksia, kaakkoisreunalla on koivurivi. Molemmissa katuliittymässä on säilynyt metalliset portinpylväät. Piha on perinteinen, alueen kerrostaloille tyyppinen, puistomainen.

#### Kaava

1945

## Kirjalliset lähteet

Asemakaavat, Tampereen kaupunki.

Kartat: asemakartat, virastokartta, kantakartta, Tampereen kaupunki.

Maastokäyntivalokuvat, Miia Hinnerichsen.

Ortoilmakuvat, Maanmittauslaitos ja Tampereen kaupunki.

Rakennuslupa- ja muutoslupakuvat, Rakennusvalvonnan arkisto.

## Kulttuurihistorialliset arvot

Rakennushistoriallinen arvo

rakennusperinteinen

Historiallinen arvo

sosiaalihistoria

Ympäristöarvo

maisemakokonaisuus

maisemallisesti keskeinen sijainti

Arvojen perustelu

Perinteisen ilmeensä säilyttänyt puistomainen tontti, jolla 1940-luvun puolivälissä valmistunut puukerrostalo. Rakennuksen perusmuoto, julkisivulaudoitus, aukotus, tilajako ja porrashuoneiden sisäänkäyntikatokset sekä betolnportaavat ovat säilyneet kertoen ajan rakentamisen, asumisen ja elämisen tavasta. Edustaa sodanjälkeistä kunnallista asuntotuotantoa. Osa maisemallisesti merkittävää Nekalantien ja Riihitien varsien yhtenäistä kerrostaloaluetta sekä merkittävä osa valtakunnallisesti arvokasta Viinikka-Nekalan aluekokonaisuutta.

Toimenpidesuosituksat

Kohteen kulttuurihistoriallisesti ja maisemallisesti arvokkaat piirteet, joiden säilyminen on tärkeää:

Asuinrakennuksen rakennustyyppi: kaksikerroksinen puukerrostalo

Asuinrakennuksen alkuperäiset runkomuoto, katon muoto, julkisivujen aukotus, julkisivulaudoitus, pyöröikkunat, porrashuoneiden sisäänkäyntikatokset ja betoniporaaat ja porrashuoneiden sisätilojen pintamateriaalit

Pihan luonnolliset maastonmuodot ja perinteiset pinnat (sora/hiekka, nurmi)

Pihan perinteinen kasvillisuus: nurmi, lehtipuut, koristepensaat, orapihlaja-aita

Katuliittymien sijainti ja hiekka/sorapinta, portinpylväät



kyy 247 : 346 Riihitie 11 pihaa koillisesta Miia



kyy 247 : 347 Riihitie 11 pihaa lounaasta Miia

Hinnerichsen 16.03.2017

Hinnerichsen 16.03.2017

## Rakennukset

Rakennetun ympäristön kohteeseen liittyvät rakennukset on listattu seuraavalta sivulta alkaen

## Riihitie 11 , asuinrakennus - kerrostalo , 1



Riihitie 11 kerrostalo pohjoisesta  
Miia Hinnerichsen 16.3.2017

Nimi	Riihitie 11
Rakennustyyppi	asuinrakennus - kerrostalo
Rakennusnumero	1
Kiinteistötunnus	837-124-579-170
Osoite	Riihitie 11
Nykyinen käyttö	asuintoiminnot
Alkuperäinen käyttö	asuintoiminnot
Rakentamisajan tarkkuus	vuosi
Rakentamisajan luku	1945
Rakentamisajan selite	rakennuslupakuvien signeerausvuosi
Suunnittelija	Bertel Strömmer, Tampereen kaupungin rakennustoimisto, arkkitehtiosasto
Rungon muoto	suorakaide
Kerrosluke	kellarikerros + 2 asuinkerrosta + ullakkokerros
Perustus	betoni - valettu
Runko	rankorakenne
Vuoraus	pystylauta-peiterimoitettu
Katemateriaali	pelti -saumattu
Katon muoto	satula

#### Kuvaus ja historia

Tontin keskellä, pääty Riihitielle päin sijaitseva kaksikerroksinen, pohjaltaan suorakaide puukerrostalo, jossa on rankorunko, betoniperustus ja satulakatto.

Rakennus on suunniteltu Tampereen kaupungin arkkitehtiosastolla. Rakennussuunnitelmat on signeerannut kaupunginarkkitehti Bertel Strömmer vuonna 1945. Porrashuoneita on kolme. Niihin on sisäänkäynnit luoteen puoleiselta sivulta pienten katosten alta. Talossa on 12 huoneen ja keittiön asuntoa. Asuinkerrosten pohjaratkaisut ovat identtiset. Ullakolla on huoneistokohtaiset varastot sekä avointa kuivaustilaa. Kellarissa on ollut huoneistokohtaiset talouskellarit ja halkovarastot sekä pesutupa. Julkisivut on suunniteltu rapattaviksi ja katemateriaaliksi on piirretty tiilikate. Pulakaudesta johtuen julkisivuihin päädyttiin kuitenkin tekemään pystyrimalauditus.



Lounaispäädyn laudoitus on uusittu, katteeksi on vaihdettu saumapelti ja Ikkunat ja porrashuoneiden ulko-ovet on vaihdettu. Rakennuksessa on säilynyt mm. alkuperäinen runkomuoto, julkisivujen aukotus ja sisäänkäyntejä suojaavat pienet katokset ja ovenedustan betoniportaajat sekä asuinkerrosten huonejako.

#### Kulttuurihistorialliset arvot

Rakennushistoriallinen arvo rakennusperinteinen

Historiallinen arvo sosiaalihistoria

Arvojen perustelu ks. edellä kohteen arvojen perustelu



kyy 247 : 349 Riihitie 11 kerrostalo kaakosta Miia  
Hinnerichsen 16.03.2017

## Rakennetun ympäristön kohde Riihitie 9 , 2017/0064



Riihitie 9 sijainti kartalla. Pohjakartta: Tampereen kaupunki, kantakartta.

kyk 247 : 340 Riihitie 9 lounaasta Miia Hinnerichsen  
16.03.2017

Nimi	Riihitie 9
Inventointinumero	2017/0064
Kunta	Tampere
Kaupunginosa	Nekala - XXIV
Kiinteistötunnus	837-124-579-171
Osoite	Riihitie 9
Kohdetyyppi	asuinkiinteistö
Historiallinen tilatyyppi	tontti
Nykyinen tilatyyppi	tontti
Rakennusten lukumäärä	1
Inventointipäivämäärä	16.03.2017

#### Kuvaus

Riihitien varressa, tien koillispuolella sijaitseva suorakaiteen muotoinen tontti, jolla 1940-luvun puolivälissä rakennettu kaksikerroksinen puukerrostalo.

#### Ympäristö ja pihapiiri

Tontin lähiympäristössä, samassa korttelissa on muita 1940-luvun kaksikerroksisia kerrostaloja. Lounaispuolella on 1940-luvun alun paritaloja ja eteläpuolella 1960-luvulla rakennettu Riihipuisto.

Tontti on rajattu orapihlaja- ja lauta-aidalla. Katuliittymät, rakennuksen ympäri kiertävä ajotie ja tontin perällä olevat autopaikat ovat sorapintaiset. Muutoin piha on nurmella. Siellä kasvaa muutamia koristepensaita, sireniä, kaakkoisreunalla on koivurivi. Luoteisemmassa katuliittymässä on säilynyt betoniset portinpylväät ja taivutetusta metalliputkesta tehdyt portit. Piha on perinteinen, alueen kerrostaloille tyypillinen, puistomainen.

#### Kirjalliset lähteet

Asemakaavat, Tampereen kaupunki.

Kartat: asemakartat, virastokartta, kantakartta, Tampereen kaupunki.

Maastokäyntivalokuvat, Miia Hinnerichsen.

Ortoilmakuvat, Maanmittauslaitos ja Tampereen kaupunki.

Rakennuslupa- ja muutoslupakuvat, Rakennusvalvonnan arkisto.

### Kulttuurihistorialliset arvot

Historiallinen arvo	sosiaalihistoria
Ympäristöarvo	maisemakokonaisuus maisemallisesti keskeinen sijainti
Arvojen perustelu	Perinteisen ilmeensä säilyttänyt puistomainen tontti, jolla 1940-luvun puolivälissä valmistunut puukerrostalo. Rakennuksen perusmuoto, aukotus, tilajako ja porrashuoneiden sisäänkäyntikatokset ovat säilyneet kertoen ajan rakentamisen, asumisen ja elämisen tavasta. Osa maisemallisesti merkittävää Nekalantien ja Riihitien varsien yhtenäistä kerrostaloaluetta sekä osa valtakunnallisesti arvokasta Viinikka-Nekalan aluekokonaisuutta.
Toimenpidesuosituks	Kohteen kulttuurihistoriallisesti ja maisemallisesti arvokkaat piirteet, joiden säilyminen on tärkeää:  Asuinrakennuksen rakennustyyppi: kaksikerroksinen puukerrostalo  Asuinrakennuksen alkuperäiset runkomuoto, katon muoto, julkisivujen aukotus, porrashuoneiden sisäänkäyntikatokset ja betoniportaat ja porrashuoneiden mahdolliset sisätilojen pintamateriaalit  Pihan luonnolliset maastonmuodot ja perinteiset pinnat (sora/hiekka, nurmi)  Pihan perinteinen kasvillisuus: nurmi, lehtipuut, koristepensaat, orapihlaja-aita  Katuliittymien sijainti ja hiekka/sorapinta, portit ja portinpylväät



kyy 247 : 341 Riihitie 9 pihaa lounaasta Miia Hinnerichsen  
16.03.2017



kyy 247 : 342 Riihitie 9 pihaa koillisesta Miia Hinnerichsen  
16.03.2017

### Rakennukset

Rakennetun ympäristön kohteeseen liittyvät rakennukset on listattu seuraavalta sivulta alkaen



## Riihitie 9 , asuinrakennus - kerrostalo , 1



Riihitie 9 kerrostalo pohjoisesta  
Miia Hinnerichsen 16.3.2017

Nimi	Riihitie 9
Rakennustyyppi	asuinrakennus - kerrostalo
Rakennusnumero	1
Kiinteistötunnus	837-124-579-171
Osoite	Riihitie 9
Nykyinen käyttö	asuintoiminnot
Alkuperäinen käyttö	asuintoiminnot
Rakentamisajan tarkkuus	vuosi
Rakentamisajan luku	1941
Rakentamisajan selite	rakennuslupakuvien signeerausvuosi
Suunnittelija	Väinö Salmela
Rungon muoto	suorakaide
Kerrosluke	kellarikerros + 2 asuinkerrosta + ullakkokerros
Perustus	betoni - valettu
Runko	rankorakenne
Vuoraus	mineriitti
Katemateriaali	pelti -profiloitu
Katon muoto	satula

#### Kuvaus ja historia

Tontin keskellä, pääty Riihitielle päin sijaitseva kaksikerroksinen, pohjaltaan suorakaide puukerrostalo, jossa on rankorunko, betoniperustus ja satulakatto.

Rakennuksen on suunnitellut Väinö Salmela 1941. Porrashuoneita on neljä. Niihin on sisäänkäynnit luoteen puoleiselta sivulta pienten katosten alta. Talossa on alkujaan ollut 16 huoneen ja keittiön asuntoa. Asuinkerrosten pohjaratkaisut ovat identtiset. Ullakolla on huoneistokohtaiset varastot sekä avointa kuivaustilaa. Kellarissa on ollut huoneistokohtaiset talouskellarit ja halkovarastot sekä sauna ja pesutupa. Julkisivuissa on ollut pystyrimalaudoitus ja katolla betonitiilikate.

Julkisivuihin on laitettu 1970-luvulla mineriittivuoraus ja katteeksi on 1980-luvulla vaihdettu tiilikuvioitu pelti.



Ikkunat ja porrashuoneiden ulko-ovet on vaihdettu. Rakennuksessa on säilynyt mm. alkuperäinen runkomuoto, julkisivujen aukotus ja sisäänkäyntejä suojaavat pienet katokset ja ovenedustan betoniportaajat sekä asuinkerrosten huonejako.

#### Kulttuurihistorialliset arvot

Historiallinen arvo sosiaalihistoria

Arvojen perustelu ks. edellä kohteen arvojen perustelu



kyy 247 : 344 Riihitie 9 kerrostalo etelästä Miia  
Hinnerichsen 16.03.2017

## Rakennetun ympäristön kohde Riihitie 7 , 2017/0065



Riihitie 7 sijainti kartalla. Pohjakartta: Tampereen kaupunki, kantakartta.

kyk 247 : 335 Riihitie 7 lounaasta Miia Hinnerichsen  
16.03.2017

Nimi	Riihitie 7
Inventointinumero	2017/0065
Kunta	Tampere
Kaupunginosa	Nekala - XXIV
Kiinteistötunnus	837-124-579-172
Osoite	Riihitie 7
Kohdetyyppi	asuinkiinteistö
Historiallinen tilatyyppi	tontti
Nykyinen tilatyyppi	tontti
Rakennusten lukumäärä	1
Inventointipäivämäärä	16.03.2017

#### Kuvaus

Riihitien varressa, tien koillispuolella sijaitseva suorakaiteen muotoinen tontti, jolla 1940-luvun puolivälissä rakennettu kaksikerroksinen puukerrostalo.

#### Ympäristö ja pihapiiri

Tontin lähiympäristössä, samassa korttelissa on muita 1940-luvun kaksikerroksisia kerrostaloja. Lounaispuolella on 1940-luvun alun paritaloja.

Tontti on rajattu orapihlaja- ja lauta-aidalla. Katuliittymät ja rakennuksen ympäri kiertävä ajotie ovat sorapintaiset. Muutoin piha on nurmella. Siellä kasvaa muutamia koivuja, kaakkoisreunalla koivurivi sekä koristepensaita. Piha on perinteinen, alueen kerrostaloille tyypillinen, puistomainen.

#### Kaava

1945

#### Kirjalliset lähteet

Asemakaavat, Tampereen kaupunki.

Kartat: asemakartat, virastokartta, kantakartta, Tampereen kaupunki.

Maastokäyntivalokuvat, Miia Hinnerichsen.

Ortoilmakuvat, Maanmittauslaitos ja Tampereen kaupunki.

Rakennuslupa- ja muutoslupakuvat, Rakennusvalvonnan arkisto.

### Kulttuurihistorialliset arvot

Rakennushistoriallinen arvo	rakennusperinteinen
Historiallinen arvo	sosiaalihistoria
Ympäristöarvo	maisemakokonaisuus maisemallisesti keskeinen sijainti
Arvojen perustelu	Perinteisen ilmeensä säilyttänyt puistomainen tontti, jolla 1940-luvun puolivälissä valmistunut puukerrostalo. Rakennuksen perusmuoto, aukotus, tilajako ja porrashuoneiden sisäänkäyntikatokset ovat säilyneet kertoen ajan rakentamisen, asumisen ja elämisen tavasta. Osa maisemallisesti merkittävää Nekalantien ja Riihitien varsien yhtenäistä kerrostaloaluetta sekä merkittävä osa valtakunnallisesti arvokasta Viinikka-Nekalan aluekokonaisuutta.
Toimenpidesuosituks	Kohteen kulttuurihistoriallisesti ja maisemallisesti arvokkaat piirteet, joiden säilyminen on tärkeää:  Asuinrakennuksen rakennustyyppi: kaksikerroksinen puukerrostalo  Asuinrakennuksen alkuperäiset runkomuoto, katon muoto, julkisivujen aukotus, puurunkoiset ikkunat, porrashuoneiden sisäänkäyntikatokset ja mahdolliset porrashuoneiden sisätilojen pintamateriaalit  Pihan luonnolliset maastonmuodot ja perinteiset pinnat (sora/hiekka, nurmi)  Pihan perinteinen kasvillisuus: nurmi, lehtipuut, koristepensaat, orapihlaja-aita  Katuliittymien sijainti ja hiekka/sorapinta



kyy 247 : 336 Riihitie 7 pihaa lounaasta Miia Hinnerichsen  
16.03.2017



kyy 247 : 337 Riihitie 7 pihaa lounaasta Miia Hinnerichsen  
16.03.2017

### Rakennukset

Rakennetun ympäristön kohteeseen liittyvät rakennukset on listattu seuraavalta sivulta alkaen



## Riihitie 7 , asuinrakennus - kerrostalo , 1



Riihitie 7 kerrostalo pohjoisesta  
Miia Hinnerichsen 16.3.2017

Nimi	Riihitie 7
Rakennustyyppi	asuinrakennus - kerrostalo
Rakennusnumero	1
Kiinteistötunnus	837-124-579-172
Osoite	Riihitie 7
Nykyinen käyttö	asuintoiminnot
Alkuperäinen käyttö	asuintoiminnot
Rakentamisajan tarkkuus	vuosi
Rakentamisajan luku	1941
Rakentamisajan selite	rakennuslupakuvien signeerausvuosi
Suunnittelija	Väinö Salmela
Rungon muoto	suorakaide
Kerros-luku	kellarikerros + 2 asuinkerrosta + ullakkokerros
Perustus	betoni - valettu
Runko	rankorakenne
Vuoraus	mineriitti
Katemateriaali	pelti -profiloitu
Katon muoto	satula

#### Kuvaus ja historia

Tontin keskellä, pääty Riihitielle päin sijaitseva kaksikerroksinen, pohjaltaan suorakaide puukerrostalo, jossa on rankorunko, betoniperustus ja satulakatto.

Rakennuksen on suunnitellut Väinö Salmela 1941. Porrashuoneita on neljä. Niihin on sisäänkäynnit luoteen puoleiselta sivulta pienten katosten alta. Talossa on alkujaan ollut 16 huoneen ja keittiön asuntoa. Asuinkerrosten pohjaratkaisut ovat identtiset. Ullakolla on huoneistokohtaiset varastot sekä avointa kuivaustilaa. Kellarissa on ollut huoneistokohtaiset talouskellarit ja halkovarastot sekä sauna ja pesutupa. Julkisivuissa on ollut pystyrimalaudoitus ja katolla betonitiilikate.

Julkisivuihin on laitettu 1970-luvulla mineriittivuoraus ja katteeksi on 1980-luvulla vaihdettu tiilikuvioitu pelti.

Rakennuksessa on säilynyt mm. alkuperäinen runkomuoto, julkisivujen aukotus, puurunkoiset ikkunat ja sisäänkäyntejä suojaavat pienet katokset sekä asuinkerrosten huonejako.

#### Kulttuurihistorialliset arvot

Rakennushistoriallinen arvo rakennusperinteinen

Historiallinen arvo sosiaalihistoria

Arvojen perustelu ks. edellä kohteen arvojen perustelu



kyy 247 : 339 Riihitie 7 kerrostalo koillisesta Miia  
Hinnerichsen 16.03.2017

## Rakennetun ympäristön kohde Riihitie 5 , 2017/0066



Riihitie 5 sijainti kartalla. Pohjakartta: Tampereen kaupunki, kantakartta.

kyy 247 : 328 Riihitie 5 lounaasta Miia Hinnerichsen  
16.03.2017

Nimi	Riihitie 5
Inventointinumero	2017/0066
Kunta	Tampere
Kaupunginosa	Nekala - XXIV
Kiinteistötunnus	837-124-579-173
Osoite	Riihitie 5
Kohdetyyppi	asuinkiinteistö
Historiallinen tilatyyppi	tontti
Nykyinen tilatyyppi	tontti
Rakennusten lukumäärä	1
Inventointipäivämäärä	16.03.2017

#### Kuvaus

Riihitien varressa, tien koillispuolella sijaitseva suorakaiteen muotoinen tontti, jolla 1940-luvun puolivälissä rakennettu kaksikerroksinen puukerrostalo.

#### Ympäristö ja pihapiiri

Tontin lähiympäristössä, samassa korttelissa on muita 1940-luvun kaksikerroksisia kerrostaloja. Lounaispuolella on 1940-luvun alun paritaloja.

Tontti on rajattu orapihlaja- ja lauta-aidalla. Katuliittymät, rakennuksen ympäri kiertävä ajotie ja pihan peällä olevat parkkipaikat ovat sorapintaiset. Muutoin piha on nurmella. Siellä kasvaa muutamia lehtipuita, mänty, omenapuita ja koristepensaita. Molemmissa katuliittymissä on säilynyt metalliset portinpylväät, toisessa on jäljellä myös taivutetusta metalliputkesta tehty portti. Piha on perinteinen, alueen kerrostaloille tyypillinen, puistomainen.

#### Kaava

1945

#### Kirjalliset lähteet

Asemakaavat, Tampereen kaupunki.

Kartat: asemakartat, virastokartta, kantakartta, Tampereen kaupunki.

Maastokäyntivalokuvat, Miia Hinnerichsen.

Ortoilmakuvat, Maanmittauslaitos ja Tampereen kaupunki.

Rakennuslupa- ja muutoslupakuvat, Rakennusvalvonnan arkisto.

#### Suulliset lähteet

Inventoinnin yhteydessä haastateltu taloyhtiön pitkäaikainen asukas

#### Kulttuurihistorialliset arvot

Rakennushistoriallinen arvo	rakennusperinteinen
Historiallinen arvo	sosiaalihistoria
Ympäristöarvo	maisemakokonaisuus maisemallisesti keskeinen sijainti
Arvojen perustelu	Perinteisen ilmeensä säilyttänyt puistomainen tontti, jolla 1940-luvun puolivälissä valmistunut puukerrostalo. Rakennuksen perusmuoto, aukotus, ikkunat, tilajako ja porrashuoneiden sisäänkäyntikatokset ja sisätilat ovat säilyneet kertoen ajan rakentamisen, asumisen ja elämisen tavasta. Asuinrakennus muodostaa pääteaiheen Esantielle. Osa maisemallisesti merkittävää Nekalantien ja Riihitien varsien yhtenäistä kerrostaloaluetta sekä merkittävä osa valtakunnallisesti arvokasta Viinikka-Nekalan aluekokonaisuutta.
Toimenpidesuosituks	Kohteen kulttuurihistoriallisesti ja maisemallisesti arvokkaat piirteet, joiden säilyminen on tärkeää:  Asuinrakennuksen rakennustyyppi: kaksikerroksinen puukerrostalo  Asuinrakennuksen alkuperäiset runkomuoto, katon muoto, julkisivujen aukotus, puurunkoiset ikkunat, porrashuoneiden sisäänkäyntikatokset, ulko-ovet ja porrashuoneiden sisätilojen pintamateriaalit  Pihan luonnolliset maastonmuodot ja perinteiset pinnat (sora/hiekka, nurmi)  Pihan perinteinen kasvillisuus: nurmi, lehtipuut, koristepensaat, orapihlaja-aita  Katuliittymien sijainti ja hiekka/sorapinta, portit ja portinpylväät





kyy 247 : 329 Riihitie 5 pihaa lounaasta Miia Hinnerichsen 16.03.2017  
kyy 247 : 330 Riihitie 5 pihaa koillisesta Miia Hinnerichsen 16.03.2017

## Rakennukset

Rakennetun ympäristön kohteeseen liittyvät rakennukset on listattu seuraavalta sivulta alkaen

Riihitie 5 , asuinrakennus - kerrostalo , 1



Riihitie 5 kerrostalo koillisesta  
Miia Hinnerichsen 16.3.2017

Nimi	Riihitie 5
Rakennustyyppi	asuinrakennus - kerrostalo
Rakennusnumero	1
Kiinteistötunnus	837-124-579-173
Osoite	Riihitie 5
Nykyinen käyttö	asuintoiminnot
Alkuperäinen käyttö	asuintoiminnot
Rakentamisajan tarkkuus	vuosi
Rakentamisajan luku	1945
Rakentamisajan selite	rakennuslupakuvien signeerausvuosi
Suunnittelija	Väinö Salmela
Rungon muoto	suorakaide
Kerrosluke	kellarikerros + 2 asuinkerrosta + ullakkokerros
Perustus	betoni - valettu
Runko	rankorakenne
Vuoraus	mineriitti
Katemateriaali	pelti -profiloitu
Katon muoto	satula

#### Kuvaus ja historia

Tontin keskellä, pääty Riihitielle päin sijaitseva kaksikerroksinen, pohjaltaan suorakaide puukerrostalo, jossa on rankorunko, betoniperustus ja satulakatto.

Rakennuksen on suunnitellut Väinö Salmela 1945. Porrashuoneita on kolme. Niihin on sisäänkäynnit luoteen puoleiselta sivulta pienten katosten alta. Talossa on alkujaan ollut 12 huoneen ja keittiön asuntoa. Asuinkerrosten pohjaratkaisut ovat identtiset. Ullakolla on huoneistokohtaiset varastot sekä avointa kuivaustilaa. Kellarissa on ollut huoneistokohtaiset talouskellarit ja halkovarastot sekä sauna ja pesutupa. Julkisivuissa on ollut pystyrimalaudoitus ja katolla betonitiilikate.

Taloon on tehty keskuslämmitys 1960-luvun lopulla, jolloin kellariin on tehty kattilahuone, purettu asuinhuoneiden

uunit ja lisätty koillispäätyn puhtaaksi muurattu tiilipiippu. Julkisivuihin on laitettu 1970-luvuilla mineriittivuoraus ja katteeksi on 1980-luvulla vaihdettu tiilikuvioitu pelti.

Rakennuksessa on säilynyt mm. alkuperäinen runkomuoto, julkisivujen aukotus, puurunkoiset ikkunat, porrashuoneiden ulko-ovet ja sisäänkäyntejä suojaavat pienet katokset sekä asuinkerrosten huonejako. Myös porrashuoneiden sisätilat ovat säilyneet alkuperäisinä.

#### Kulttuurihistorialliset arvot


Rakennushistoriallinen arvo	rakennusperinteinen
Historiallinen arvo	sosiaalihistoria
Arvojen perustelu	ks. edellä kohteen arvojen perustelu



kyy 247 : 332 Riihitie 5 kerrostalo lounaasta Miia Hinnerichsen 16.03.2017



kyy 247 : 333 Riihitie 5 kerrostalon porrashuoneiden ovet ovat 1940-luvulta Miia Hinnerichsen 16.03.2017



kyy 247 : 334 Riihitie 5 kerrostalon porrashuone Miia  
Hinnerichsen 16.03.2017



## Rakennetun ympäristön kohde Riihitie 3 , 2017/0067



Riihitie 3 sijainti kartalla. Pohjakartta: Tampereen kaupunki, kantakartta.

kyk 247 : 321 Riihitie 3 lounaasta Miia Hinnerichsen  
16.03.2017

Nimi	Riihitie 3
Inventointinumero	2017/0067
Kunta	Tampere
Kaupunginosa	Nekala - XXIV
Kiinteistötunnus	837-124-579-174
Osoite	Riihitie 3
Kohdetyyppi	asuinkiinteistö
Historiallinen tilatyyppe	tontti
Nykyinen tilatyyppe	tontti
Rakennusten lukumäärä	1
Inventointipäivämäärä	16.03.2017

#### Kuvaus

Riihitien varressa, tien koillispuolella sijaitseva suorakaiteen muotoinen tontti, jolla 1940-luvun puolivälissä rakennettu kaksikerroksinen puukerrostalo.

#### Ympäristö ja pihapiiri

Tontin lähiympäristössä, samassa korttelissa ja ja läheisen Lounaantien varressa, on muita 1940-luvun kaksikerroksisia kerrostaloja. Lounaispuolella on 1940-luvun alun paritaloja.

Tontti on rajattu orapihlaja-aidalla. Katuliittymä ja sisäänkäyntien edustat ovat sorapintaiset. Muutoin piha on nurmella. Siellä kasvaa muutamia lehtipuita, omenapuita ja koristepensaita. Piha on perinteinen, alueen kerrostaloille tyypillinen, puistomainen.

#### Kirjalliset lähteet

Asemakaavat, Tampereen kaupunki.

Kartat: asemakartat, virastokartta, kantakartta, Tampereen kaupunki.

Maastokäyntivalokuvat, Miia Hinnerichsen.

Ortoilmakuvat, Maanmittauslaitos ja Tampereen kaupunki.

Rakennuslupa- ja muutoslupakuvat, Rakennusvalvonnan arkisto.

Riihitie 3 rakennushistoriaselvitys.

#### Suulliset lähteet

Inventoinnin yhteydessä haastateltu taloyhtiön pitkäaikainen asukas ja entinen hallituksen puheenjohtaja

#### Kulttuurihistorialliset arvot

Historiallinen arvo	sosiaalihistoria
Ympäristöarvo	maisemakokonaisuus maisemallisesti keskeinen sijainti
Arvojen perustelu	Perinteisen ilmeensä säilyttänyt puistomainen tontti, jolla 1940-luvun puolivälissä valmistunut puukerrostalo. Rakennuksen perusmuoto, aukotus, tilajako ja porrashuoneiden sisäänkäyntikatokset ovat säilyneet kertoen ajan rakentamisen, asumisen ja elämisen tavasta. Osa maisemallisesti merkittävää Nekalantien ja Riihitien varsien yhtenäistä kerrostaloaluetta sekä osa valtakunnallisesti arvokasta Viinikka-Nekalan aluekokonaisuutta.
Toimenpidesuosituks	Kohteen kulttuurihistoriallisesti ja maisemallisesti arvokkaat piirteet, joiden säilyminen on tärkeää:  Asuinrakennuksen rakennustyyppi: kaksikerroksinen puukerrostalo  Asuinrakennuksen runkomuoto, katon muoto, alkuperäistä vastaava kate (tiili), julkisivujen aukotus, porrashuoneiden sisäänkäyntikatokset ja alkuperäiset porrashuoneiden sisätilojen pintamateriaalit  Pihan luonnolliset maastonmuodot ja perinteiset pinnat (sora/hiekka, nurmi)  Pihan perinteinen kasvillisuus: nurmi, lehtipuut, koristepensaat, orapihlaja-aita  Katuliittymän sijainti ja hiekka/sorapinta



kyy 247 : 322 Riihitie 3 pihaa koillisesta Miia Hinnerichsen  
16.03.2017



kyy 247 : 323 Riihitie 3 takapihaa koillisesta Miia  
Hinnerichsen 16.03.2017

#### Rakennukset

Rakennetun ympäristön kohteeseen liittyvät rakennukset on listattu seuraavalta sivulta alkaen

## Riihitie 3 , asuinrakennus - kerrostalo , 1



Riihitie 3 kerrostalon luoteissivu  
Miia Hinnerichsen 16.3.2017

Nimi	Riihitie 3
Rakennustyyppi	asuinrakennus - kerrostalo
Rakennusnumero	1
Kiinteistötunnus	837-124-579-174
Osoite	Riihitie 3
Nykyinen käyttö	asuintoiminnot
Alkuperäinen käyttö	asuintoiminnot
Rakentamisajan tarkkuus	vuosi
Rakentamisajan luku	1946
Rakentamisajan selite	rakennuslupakuvien signeerausvuosi 1945, valmistunut 1946
Suunnittelija	Väinö Salmela
Rungon muoto	suorakaide
Kerrosluke	kellarikerros + 2 asuinkerrosta + ullakkokerros
Perustus	betoni - valettu
Runko	rankorakenne
Vuoraus	pelti
Katemateriaali	tiili -betoni
Katon muoto	satula



## Kuvaus ja historia

Tontin keskellä, pääty Riihitielle päin sijaitseva kaksikerroksinen, pohjaltaan suorakaide puukerrostalo, jossa on rankorunko, betoniperustus ja satulakatto.

Rakennuksen on suunnitellut Väinö Salmela 1945. Porrashuoneita on neljä. Niihin on sisäänkäynnit luoteen puoleiselta sivulta pienten katosten alta. Talossa on alkujaan ollut 16 huoneen ja keittiön asuntoa. Asuinkerrosten pohjaratkaisut ovat identtiset. Ullakolla on huoneistokohtaiset varastot sekä avointa kuivaustilaa. Kellarissa on ollut huoneistokohtaiset talouskellarit ja halkovarastot sekä sauna ja pesutupa. Julkisivuissa on ollut pystyrimalaudoitus ja katolla betonitiilikate.

Taloon on tehty keskuslämmitys 1960-luvun lopulla, jolloin kellariin on tehty kattilahuone, purettu asuinhuoneiden uunit ja lisätty koillisestä puhtaaksi muurattu tiilipiippu. Julkisivuihin on laitettu 1980-luvun alussa peltivuoraus. Lounaspäädyn peltivuoraus on uusittu ja erivärinen kuin muilla sivuilla. Myös asuinhuoneiden ikkunat ja porrashuoneiden ulko-ovet on vaihdettu.

Rakennuksessa on säilynyt mm. alkuperäinen runkomuoto, julkisivujen aukotus, ullakon ja kellarin ikkunat, porrashuoneiden sisäänkäyntejä suojaavat pienet katokset sekä asuinkerrosten huonejako.

## Kulttuurihistorialliset arvot

Historiallinen arvo sosiaalhistoria

Arvojen perustelu ks. edellä kohteen arvojen perustelu



kyy 247 : 325 Riihitie 3 kerrostalon kaakkoissivu Miia Hinnerichsen 16.03.2017



kyy 247 : 326 Riihitie 3 kerrostalon porraskäytävä Miia Hinnerichsen 16.03.2017





kyy 247 : 327 Riihitie 3 kerrostalon porraskäytävä Miia  
Hinnerichsen 16.03.2017

## Rakennetun ympäristön kohde Riihitie 1 ( Lounaantie 12 ) , 2017/0068



Riihitie 1 sijainti kartalla. Pohjakartta: Tampereen kaupunki, kantakartta.

kyy 247 : 314 Riihitie 1 etelästä Miia Hinnerichsen  
16.03.2017

Nimi	Riihitie 1 ( Lounaantie 12 )
Inventointinumero	2017/0068
Kunta	Tampere
Kaupunginosa	Nekala - XXIV
Kiinteistötunnus	837-124-579-175
Osoite	Riihitie 1 ( Lounaantie 12 )
Kohdetyyppi	asuinkiinteistö
Historiallinen tilatyyppi	tontti
Nykyinen tilatyyppi	tontti
Rakennusten lukumäärä	1
Inventointipäivämäärä	16.03.2017

#### Kuvaus

Riihitien ja Lounaantien kulmauksessa, Riihitien koillispuolella sijaitseva suorakaiteen muotoinen tontti, jolla 1940-luvun puolivälissä rakennettu kaksikerroksinen puukerrostalo.

#### Historia

Rakennuksen pohjakerroksessa on toiminut Kuisman kauppa 1940-luvulta 1990-luvulle. Liiketilaa on laajennettu useita kertoja kaupan tarpeiden mukaan. Kuisman kaupan lopetettua tilat on muutettu asunnoiksi lukuun ottamatta länsikulman pientä liiketilaa, jossa nykyisin toimii isännöintitoimisto.

#### Ympäristö ja pihapiiri

Tontin lähiympäristössä, samassa korttelissa ja ja läheisen Lounaantien varressa, on muita 1940-luvun kaksikerroksisia kerrostaloja. Eteläpuolella on 1940-luvun alun paritaloja. Luoteispuolella on 1953 rakennettu Lampipuisto.

Tonttia on rajattu orapihlaja- ja lauta-aidoilla. Piha on uudistettu 2000-luvulla. Katuliittymä, sisäänkäyntien edustat ja pihan autopaikat ovat sorapintaiset. Nurmea on vähän ja se on rajattu betonikivillä. pihassa kasvaa kaksi koivua, pihlaja ja muutamia koristepensaita. Piha on melko moderni.

Kaava

1941

Kirjalliset lähteet

Asemakaavat, Tampereen kaupunki.

Kartat: asemakartat, virastokartta, kantakartta, Tampereen kaupunki.

Maastokäyntivalokuvat, Miia Hinnerichsen.

Ortoilmakuvat, Maanmittauslaitos ja Tampereen kaupunki.

Rakennuslupa- ja muutoslupakuvat, Rakennusvalvonnan arkisto.

### Kulttuurihistorialliset arvot

Historiallinen arvo

sosiaalihistoria

taloushistoria

Ympäristöarvo

maisemakokonaisuus

maisemallisesti keskeinen sijainti

Arvojen perustelu

pääosin moderni tontti, jolla 1940-luvun puolivälissä valmistunut puukerrostalo. Rakennuksen perusmuoto ja aukotus ovat säilyneet kertoen ajan rakentamisen tavasta. Rakennuksessa on 1940-90-luvuilla toiminut Kuisman kauppa. Maisemallisesti merkittävä sijainti Riihitien ja Lounaantien kulmauksessa, Lampipuiston reunassa. Osa maisemallisesti merkittävää Nekalantien ja Riihitien varsien yhtenäistä kerrostaloaluetta sekä valtakunnallisesti arvokasta Viinikka-Nekalan aluekokonaisuutta.

Toimenpidesuositukset

Kohteen kulttuurihistoriallisesti ja maisemallisesti arvokkaat piirteet, joiden säilyminen on tärkeää:

Asuinrakennuksen rakennustyyppi: kaksikerroksinen puukerrostalo

Asuinrakennuksen runkomuoto, katon muoto, julkisivujen aukotus

Pihan luonnolliset maastonmuodot ja perinteiset pinnat (sora/hiekka, nurmi)

Pihan perinteinen kasvillisuus: nurmi, lehtipuut, koristepensaat, orapihlaja-aita

Katuliittymän sijainti ja hiekka/sorapinta



kyy 247 : 315 Riihitie 1 pihaa lounaasta Miia Hinnerichsen  
16.03.2017



kyy 247 : 316 Riihitie 1 pihaa koillisesta Miia Hinnerichsen  
16.03.2017

### Rakennukset

Rakennetun ympäristön kohteeseen liittyvät rakennukset on listattu seuraavalta sivulta alkaen



## Riihitie 1 , asuinrakennus - kerrostalo , 1



Riihitie 1 kerrostalo pohjoisesta  
Miia Hinnerichsen 16.3.2017

Nimi	Riihitie 1
Rakennustyyppi	asuinrakennus - kerrostalo
Rakennusnumero	1
Kiinteistötunnus	837-124-579-175
Osoite	Riihitie 1
Nykyinen käyttö	asuintoiminnot liike-elämä
Alkuperäinen käyttö	asuintoiminnot liike-elämä
Rakentamisajan tarkkuus	vuosi
Rakentamisajan luku	1941
Rakentamisajan selite	rakennuslupakuvien signeerausvuosi
Suunnittelija	Väinö Salmela
Rungon muoto	suorakaide
Kerrosluvu	kellarikerros + 2 asuinkerrosta + ullakkokerros
Perustus	betoni - valettu
Runko	rankorakenne
Vuoraus	pelti
Katemateriaali	pelti -saumattu
Katon muoto	satula

#### Kuvaus ja historia

Tontin luoteisreunalla, lähellä Lounaantien reunaa, pääty Riihitielle päin sijaitseva kaksikerroksinen, pohjaltaan suorakaide puukerrostalo, jossa on rankorunko, betoniperustus ja satulakatto.

Rakennuksen on suunnitellut Väinö Salmela 1941. Se on rakennettu koillispuolelta yhteen naapuritontin tiilirunkoisen kerrostalon kanssa. Porrashuoneita on alkujaan ollut kolme. Niihin on ollut sisäänkäynnit kaakkois- ja luoteissivuilta sekä lounaispuolelta. Talossa on alkujaan ollut 11 asuntoa sekä pieni liiketila rakennuksen länsikulmassa. Liiketilassa on toiminut Kuiman kauppa, joka laajeni pienestä maito ja sekatavara-kaupasta moderniksi valintamyymäläksi. Ullakolla on ollut huoneistokohtaiset varastot sekä avointa kuivaustilaa. Kellarissa on

ollut huoneistokohtaiset talouskellarit ja halkovarastot, liiketilan varastoa sekä sauna, pesutupa ja mankeli. Julkisivuissa on ollut pystyrimalaudoitus ja katolla betonitiilikate.

Liiketilaa on laajennettu 1950-, 1960- ja 1980-luvuilla. 1950-luvulla kellariin on lisäksi tehty autotalli ja koko taloon keskuslämmitys, jolloin asunnoista on poistettu uunit. 1960-luvulla liiketila on saanut ensimmäisen kerroksen koko Lounaantien puoleisen sivun käyttöönsä ja Riihitien puoleiseen päätyyn on tehty lastaussilta. 1980-luvun laajennuksen jälkeen myymälällä oli käytössään lähes koko pohjakerros. 2000-luvun alussa rakennus on peruskorjattu, kaksi asuntoa laajennettu ullakolle, liiketilat muutettu pääosin takaisin asunnoiksi, pohjakerroksen asunnoille rakennettu rivitalomaiset aidatut pihat Lounaantien reunaan, terassi pihan puolelle, vaihdettu ikkunat ja julkisivut vuorattu pellillä. Muutoksista johtuen rakennuksen alkuperäinen ilme on pääosin kadonnut. Rakennuksessa on säilynyt mm. alkuperäinen runkomuoto ja julkisivujen aukotus (pääosin).

#### Kulttuurihistorialliset arvot

Historiallinen arvo sosiaalihistoria  
taloushistoria

Ympäristöarvo maisemallisesti keskeinen sijainti


Arvojen perustelu ks. edellä kohteen arvojen perustelu



kyy 247 : 318 Riihitie 1 keerostalon kaakkoissivu Miia Hinnerichsen 16.03.2017

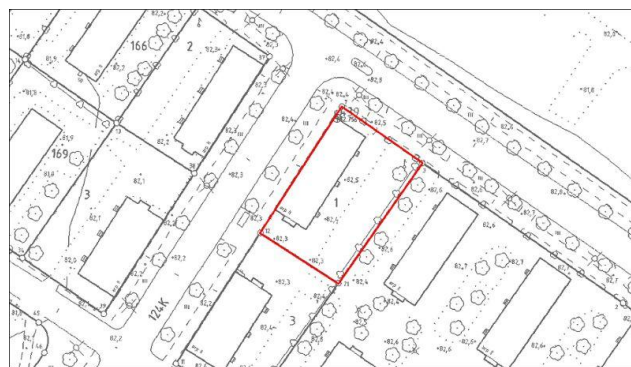


kyy 247 : 319 Riihitie 1 kerrostalo lounaasta Miia Hinnerichsen 16.03.2017



kyy 247 : 320 Riihitie 1 kerrostalon porrashuone Miia  
Hinnerichsen 16.03.2017

## Rakennetun ympäristön kohde Nekalantie 64 , 2017/0069 ( 2012/0018 )



Nekalantie 64 sijainti kartalla. Pohjakartta: Tampereen kaupunki, kantakartta.

kyy 247 : 289 Nekalantie 64 koillisesta Miia Hinnerichsen  
20.03.2017

Nimi	Nekalantie 64
Inventointinumero	2017/0069 ( 2012/0018 )
Kunta	Tampere
Kaupunginosa	Nekala - XXIV
Kiinteistötunnus	837-124-580-1
Osoite	Nekalantie 64
Kohdetyyppi	asuinkiinteistö
Rakennusten lukumäärä	1
Inventointipäivämäärä	20.03.2017

#### Kuvaus

Nekalantien ja Jokipohjantien kulmauksessa, Nekalantien lounaispuolella sijaitseva suorakaiteen muotoinen tontti, jolla 1940-luvun puolivälissä rakennettu kaksikerroksinen puukerrostalo.

#### Historia

Kaupungin vuokratalo, joka edustaa sodanjälkeisen asuntopulan helpottamiseksi syntynyttä kunnallista asuntotuotantoa.

#### Ympäristö ja pihapiiri

Tontin lähiympäristössä on muita 1940-luvun kaksikerroksisia kerrostaloja. Koillispuolella on nykyisin rakentamaton lidesjärven ranta-alue.

Tonttia on rajattu orapihlaja- ja lauta-aidoilla. Lautu-aita on uusittu hiljattain. Piha-alue yhdistyy saumattomasti lounaispuolisen kaupungin vuokratalon, Riihitie 17 pihaan. Katuliittymä, sisäänkäyntien edustat ja tontin lounaisosan autopaikat ovat sorapintaiset. Muutoin piha on nurmella. Siellä kasvaa muutamia koristepensaita, mm. ruusua ja sireeniä. Katuliittymässä on ollut portit, metalliset portinpylväät ovat jäljellä. Piha on osittain perinteinen, alueen kerrostaloille tyypillinen.

#### Kirjalliset lähteet



Asemakaavat, Tampereen kaupunki.

Kartat: asemakartat, virastokartta, kantakartta, Tampereen kaupunki.

Maastokäyntivalokuvat, Miia Hinnerichsen.

Ortoilmakuvat, Maanmittauslaitos ja Tampereen kaupunki.

Rakennuslupa- ja muutoslupakuvat, Rakennusvalvonnan arkisto.

### Kulttuurihistorialliset arvot

Rakennushistoriallinen arvo	rakennusperinteinen
Historiallinen arvo	sosiaalihistoria
Ympäristöarvo	maisemakokonaisuus maisemallisesti keskeinen sijainti
Arvojen perustelu	Kulmatontti, jolla 1940-luvun puolivälissä valmistunut puukerrostalo. Rakennuksen perusmuoto, julkisivulaudoitus, aukotus, tilajako ja porrashuoneiden sisäänkäyntikatokset sekä betoniportaat ovat säilyneet kertoen ajan rakentamisen, asumisen ja elämisen tavasta. Edustaa sodanjälkeistä kunnallista asuntotuotantoa. Osa maisemallisesti merkittävää Nekalantien ja Riihitien varsien yhtenäistä kerrostaloaluetta. Erittäin näkyvä sijainti Nekalantien ja Jokipohjantien kulmassa. Merkittävä osa valtakunnallisesti arvokasta Viinikka-Nekalan aluekokonaisuutta.
Toimenpidesuosituksset	Kohteen kulttuurihistoriallisesti ja maisemallisesti arvokkaat piirteet, joiden säilyminen on tärkeää:  Asuinrakennuksen rakennustyyppi: kaksikerroksinen puukerrostalo  Asuinrakennuksen alkuperäiset runkomuoto, katon muoto, julkisivujen aukotus, julkisivulaudoitus, porrashuoneiden sisäänkäyntikatokset, betoniportaat ja porrashuoneiden sisätilojen pintamateriaalit  Pihan luonnolliset maastonmuodot ja perinteiset pinnat (sora/hiekka, nurmi)  Pihan perinteinen kasvillisuus: nurmi, koristepensaat, orapihlaja-aita  Katuliittymän sijainti ja hiekka/sorapinta



kyy 247 : 290 Nekalantie 64 lounaasta Miia Hinnerichsen  
20.03.2017



kyy 247 : 291 Nekalantie 64 pihaa koillisesta Miia  
Hinnerichsen 20.03.2017

## Rakennukset

Rakennetun ympäristön kohteeseen liittyvät rakennukset on listattu seuraavalta sivulta alkaen

## Nekalantie 64 , asuinrakennus - kerrostalo , 1



Nekalantie 64 kerrostalo etelästä

Miia Hinnerichsen 20.3.2017

Nimi	Nekalantie 64
Rakennustyyppi	asuinrakennus - kerrostalo
Rakennusnumero	1
Kiinteistötunnus	837-124-580-1
Osoite	Nekalantie 64
Nykyinen käyttö	asuintoiminnot
Alkuperäinen käyttö	asuintoiminnot
Rakentamisaajan tarkkuus	vuosi
Rakentamisaajan luku	1946
Rakentamisaajan selite	rakennuslupakuvien signeerausvuosi 1946, valmistunut 1947
Suunnittelija	Bertel Strömmer, Tampereen kaupungin rakennustoimisto, arkkitehtiosasto
Rungon muoto	suorakaide
Kerrosluke	kellarikerros + 2 asuinkerrosta + ullakkokerros
Perustus	betoni - valettu
Runko	rankorakenne
Vuoraus	pystylauta-peiterimoitettu
Katemateriaali	pelti -saumattu
Katon muoto	satula

## Kuvaus ja historia

Tontin luoteisreunassa, kylki kiinni Jokipohjantien tielinjassa, pääty Nekalantielle päin sijaitseva kaksikerroksinen, pohjaltaan suorakaide puukerrostalo, jossa on rankorunko, betoniperustus ja satulakatto.

Rakennus on suunniteltu Tampereen kaupungin arkkitehtiosastolla. Rakennussuunnitelmat on signeerannut kaupunginarkkitehti Bertel Strömmer vuonna 1946. Porrashuoneita on kolme. Niihin on sisäänkäynnit luoteen puoleiselta sivulta pienten katosten alta. Talossa on 12 kahden huoneen ja keittokomeron asuntoa. Asuinkerrosten pohjaratkaisut ovat identtiset. Ullakolla on huoneistokohtaiset varastot sekä avointa kuivaustilaa. Kellarissa on ollut huoneistokohtaiset talouskellarit ja halkovarastot sekä lämmin varatila. Julkisivut on suunniteltu rapattaviksi ja katemateriaaliksi on piirretty tiilikate. Pulakaudesta johtuen julkisivuihin päädyttiin kuitenkin tekemään pystyrimalauditus.


Lounaispäädyn laudoitus on uusittu, katteeksi on vaihdettu saumapelti ja ikkunat ja porrashuoneiden ulko-ovet on vaihdettu. Rakennuksessa on säilynyt mm. alkuperäinen runkomuoto, julkisivulaudoitus (pääosin), julkisivujen aukotus ja sisäänkäyntejä suojaavat pienet katokset ja ovenedustan betoniportaat sekä asuinkerrosten huonejako. Myös porrashuoneiden sisätilojen pinnat ovat alkuperäiset.

#### Kulttuurihistorialliset arvot

Rakennushistoriallinen arvo	rakennusperinteinen
Historiallinen arvo	sosiaalihistoria
Ympäristöarvo	maisemallisesti keskeinen sijainti
Arvojen perustelu	ks. edellä kohteen arvojen perustelu



kyy 247 : 293 Nekalantie 64 kerrostalo luoteissivu Miia Hinnerichsen 20.03.2017



kyy 247 : 294 Nekalantie 64 kerrostalon porrashuone on säilynyt hyvin alkuperäistä vastaavassa asussa Miia Hinnerichsen 20.03.2017



## Rakennetun ympäristön kohde Nekalantie 66 68 70 72 74 76 ja Riihitie 19 21 23 25 27 , 2017/0070



As Oy Kotivainion sijainti kartalla. Pohjakartta:  
Tampereen kaupunki, kantakartta.

kyy 247 : 295 Asunto Oy Kotivainio ( Nekalantie 66 68 70  
72 74 76 Riihitie 19 21 23 25 ja 27 ) luoteesta Miia  
Hinnerichsen 20.03.2017

Nimi	Nekalantie 66 68 70 72 74 76 ja Riihitie 19 21 23 25 27
Inventointinumero	2017/0070
Kunta	Tampere
Kaupunginosa	Nekala - XXIV
Kiinteistötunnus	837-124-580-2
Osoite	Nekalantie 66 68 70 72 74 76 ja Riihitie 19 21 23 25 27
Kohdetyyppi	asuinkiinteistö
Historiallinen tilatyyppi	tontti
Nykyinen tilatyyppi	tontti
Rakennusten lukumäärä	12
Inventointipäivämäärä	20.03.2017

#### Kuvaus

Nekalantien, Kuokkamaantien ja Riihitien rajaama suuri tontti, jolla yksitoista 1940-luvun puolivälissä rakennettua kaksikerroksista kerrostaloa. Rakennuksista 10 on puurunkoista ja yksi tiilirunkoinen.

#### Historia

Tontin rakennukset on suunniteltu kaupungin arkkitehtiosastolla vuosina 1945-47, mistä päätellen ne ovat alkujaan olleet kaupungin vuokrataloja. Nekalaan on rakennettu sekä kunnallisia että puolikunnallisia kerrostaloja. Puolikunnalliset talot ovat olleet kaupungin rakentamia, mutta toisin kuin tavallisissa vuokrataloissa, talojen asukkaat ovat vuokraa maksamalla voineet lunastaa asunnon itselleen. Nykyisin tontin rakennukset muodostavat as oy Kotivainio -nimisen asunto-osakeyhtiön. As Oy on perustettu 1978.

#### Ympäristö ja pihapiiri

Tontin luoteispuolella on muita 1940-luvun kaksikerroksisia kerrostaloja. Koillispuolella on nykyisin rakentamaton Iidesjärven ranta-alue. Lounaassa on Nekalan lastentalo. Kaakossa on Nekalantien, Kuokkamaantien ja Seppäläntien rajaama pieni puistoalue ja Nekalankulman kioski. Eteläpuolella on ns. ruotsalaiskylän pientaloja.

Tontti on rajattu orapihlaja-aidalla. Katuliittymät, rakennusten ympäri kierävät ajotiet, sisäänkäyntien edustat ja autopaikat ovat sorapintaiset. Sora-alueiden välissä on kapeat nurmialueet, joilla kasvaa kuusia, koivuja,

pilvikirsikkaa ja koristepensaita. Piha on uudistettu 2000-luvulla, ilmeisesti rakennusten laajan peruskorjauksen yhteydessä. Samalla tontin keskiosaan on rakennettu loivakattoinen puurakenteinen piharakennus ja pihaan upotettu jäteastioita. Piha on muutoksista johtuen osin moderni.

#### Kirjalliset lähteet

Asemakaavat, Tampereen kaupunki.

Kartat: asemakartat, virastokartta, kantakartta, Tampereen kaupunki.

Maastokäyntivalokuvat, Miia Hinnerichsen.

Ortoilmakuvat, Maanmittauslaitos ja Tampereen kaupunki.

Rakennuslupa- ja muutoslupakuvat, Rakennusvalvonnan arkisto.

#### Kulttuurihistorialliset arvot

Historiallinen arvo	sosiaalihistoria taloushistoria
Ympäristöarvo	maisemakokonaisuus maisemallisesti keskeinen sijainti
Arvojen perustelu	Suuri, ilmeeltään osin moderni tontti, jolla yksitoista 1940-luvun puolivälissä rakennettua kaksikerroksista kerrostaloa. Rakennusten perusmuoto, aukotus, tilajako ja porrashuoneiden sisäänkäyntikatokset sekä betoniporaat ovat säilyneet kertoen ajan rakentamisen, asumisen ja elämisen tavasta. Edustaa sodanjälkeistä kunnallista tai puolikunnallista asuntotuotantoa. Entisellä yleisellä sauna-, liike- ja asuinrakennuksella, Nekalantie 76, on lisäksi taloushistoriallisia arvoja sekä maisemallisesti erittäin keskeinen sijainti vilkkaasti liikennöityjen Nekalantien ja Kuokkamaantien välissä, ns. Nekalan kulman alueella. Osa valtakunnallisesti arvokasta Viinikka-Nekalan aluekokonaisuutta.
Toimenpidesuositukset	Kohteen kulttuurihistoriallisesti ja maisemallisesti arvokkaat piirteet, joiden säilyminen on tärkeää:  Asuinrakennusten rakennustyyppi: kaksikerroksinen kerrostalo  Asuinrakennusten alkuperäinen runkomuoto, katon muoto, julkisivujen aukotus, julkisivujen laudoitus-/rappaustapa, porrashuoneiden sisäänkäyntikatokset, betoniporaat ja porrashuoneiden mahdolliset alkuperäiset sisätilojen pintamateriaalit  Pihan luonnolliset maastonmuodot ja perinteiset pinnat (sora/hiekka, nurmi)  Pihan perinteinen kasvillisuus: nurmi, lehtipuut, koristepensaat, orapihlaja-aita  Katuliittymien sijainti ja hiekka/sorapinta



TKA D : 3067 As Oy Kotivainion kerrostaloja Riihitiellä V. O. Kanninen



VAR : 5605 Asuintaloja Nekalassa E.M. Staf



kyy 247 : 296 Asunto Oy Kotivainio ( Riihitie 19 21 23 25 ja 27 ) lännestä Miia Hinnerichsen 20.03.2017



kyy 247 : 297 Asunto Oy Kotivainio Nekalantie 76 74 72 70 68 kaakosta Miia Hinnerichsen 21.02.2017



kyy 247 : 298 Nekalantie 76 kerrostalon kulmassa oleva piharakennus pohjoisesta Miia Hinnerichsen 20.03.2017



kyy 247 : 299 Asunto Oy Kotivainion piharakennus luoteesta Miia Hinnerichsen 20.03.2017





kyy 247 : 300 Asunto Oy Kotivainion pihaa koillisesta  
Nekalantieltä Nekalantie 70 ja 72 kerrostalojen välissä  
Miia Hinnerichsen 20.03.2017

#### Rakennukset

Rakennetun ympäristön kohteeseen liittyvät rakennukset on listattu seuraavalta sivulta alkaen



Nekalantie 66 68 70 72 74 , asuinrakennus - kerrostalo , 1 2 3 4 5



Nekalantie 66 kerrostalo koillisesta  
Miia Hinnerichsen 20.3.2017

Nimi	Nekalantie 66 68 70 72 74
Rakennustyyppi	asuinrakennus - kerrostalo
Rakennusnumero	1 2 3 4 5
Kiinteistötunnus	837-124-580-2
Osoite	Nekalantie 66 68 70 72 74
Nykyinen käyttö	asuintoiminnot
Alkuperäinen käyttö	asuintoiminnot
Rakentamisajan tarkkuus	vuosi
Rakentamisajan luku	1945
Rakentamisajan selite	rakennuslupakuvien signeerausvuosi
Suunnittelija	Bertel Strömmer, Tampereen kaupungin rakennustoimisto, arkkitehtiosasto
Rungon muoto	suorakaide
Kerrosluke	kellarikerros + 2 asuinkerrosta + ullakkokerros
Perustus	betoni - valettu
Runko	rankorakenne
Vuoraus	pystylauta-peiterimoitettu
Katemateriaali	tiili -betoni
Katon muoto	satula

#### Kuvaus ja historia

Tontin kaakkoisreunalla, päädyt Nekalantielle päin on viisi identtistä, samoilla rakennuspiirustuksilla toteutettua kaksikerroksista, pohjaltaan suorakaidetta puukerrostaloa, joissa on rankorunko, betoniperustus ja satulakatto.

Rakennukset on suunniteltu Tampereen kaupungin arkkitehtiosastolla. Rakennussuunnitelmat on signeerannut kaupunginarkkitehti Bertel Strömmer vuonna 1945. Rakennuksissa on kolme porrashuonetta. Niihin on sisäänkäynnit luoteen puoleisilta sivuilta pienten katosten alta. Taloissa on kussakin 12 kahden huoneen ja keittokomeron asuntoa. Asuinkerrosten pohjaratkaisut ovat identtiset. Ullakolla on huoneistokohtaiset varastot sekä avointa kuivaustilaa. Kellarissa on ollut huoneistokohtaiset talouskellarit ja halkovarastot sekä lämmin varatotila. Julkisivut on suunniteltu rapattaviksi ja katemateriaaliksi on piirretty tiilikate.

Nekalantie 70 on vaurioitunut tulipalossa vuonna 1973, minkä jälkeen ilmeisesti kaikkien talojen puulämmitteiset uunit ja hellat on korvattu keskuslämmityksellä ja sähköheloilla. 1980-luvun alussa talojen kellarikerrokseen on tehty taloyhtiön yhteiset saunatilat. Rakennukset on peruskorjattu 2000-luvulla, jolloin niiden kaikki julkisivumateriaalit on uusittu alkuperäistä mukailien. Rakennuksissa on säilynyt mm. alkuperäinen runkumuoto, julkisivujen aukotus, sisäänkäyntejä suojaavat pienet katokset, ovenedustan betoniportaat sekä asuinkerrosten huonejako.

#### Kulttuurihistorialliset arvot

Historiallinen arvo sosiaalihistoria

Ympäristöarvo maisemakokonaisuus

Arvojen perustelu ks. edellä kohteen arvojen perustelu



VAR : 5604 Asuintalo Nekalassa E.M. Staf



kyy 247 : 302 Nekalantie 68 kerrostalo pohjoisesta Miia Hinnerichsen 20.03.2017



kyy 247 : 303 Nekalantie 70 kerrostalo pohjoisesta Miia Hinnerichsen 20.03.2017



kyy 247 : 304 Nekalantie 72 kerrostalo pohjoisesta Miia Hinnerichsen 20.03.2017



ky 247 : 305 Nekalantie 74 kerrostalo koillisesta Miia Hinnerichsen 20.03.2017

Nekalantie 76 , asuinrakennus - kerrostalo , 6



Nekalantie 76 kerrostalo etelästä  
Miia Hinnerichsen 20.3.2017

Nimi	Nekalantie 76
Rakennustyyppi	asuinrakennus - kerrostalo
Rakennusnumero	6
Kiinteistötunnus	837-124-580-2
Osoite	Nekalantie 76
Nykyinen käyttö	asuintoiminnot liike-elämä
Alkuperäinen käyttö	asuintoiminnot liike-elämä
Rakentamisajan tarkkuus	vuosi
Rakentamisajan luku	1947
Rakentamisajan selite	rakennuslupakuvien signeerausvuosi
Suunnittelija	Bertel Strömmer, Tamperereen kaupungin rakennustoimisto, arkkitehtiosasto
Rungon muoto	suorakaide



Kerrosluvu	kellarikerros + 2 kerrosta + ullakkokerros
Perustus	betoni - valettu
Runko	tiilimuuraus
Vuoraus	roiskerappaus
Katemateriaali	pelti -saumattu
Katon muoto	satula

#### Kuvaus ja historia

Tontin kaakkoiskulmalla, Nekalantien ja Kuokkamaantien välissä sijaitseva kaksikerroksinen, pohjaltaan suorakaide kerrostalo, jossa on tiilirunko, betoniperustus ja satulakatto.

Rakennus on suunniteltu Tampereen kaupungin arkkitehtiosastolla. Rakennussuunnitelmat on signeerannut kaupunginarkkitehti Bertel Strömmer vuonna 1947. Rakennuksen koillispuolella on toiminut yleinen sauna ja lounaispuolella on ollut liiketiloja, alkuvaiheessa Tuotannon kauppa. Lisäksi rakennuksessa on ollut yksi kolmen huoneen ja keittiön asunto, jossa on ollut huoneita myös palvelusväelle sekä 15 pientä huoneen ja keittiön tai hellahuoneen asuntoa. Porrashuoneeseen on sisäänkäynti luoteissivulta. Siivousparveke muodostaa katoksen sisäänkäynnille. Oviaukkoa reunustaa puhtaaksimuurattu tiilirivi. Saunan sisäänkäynti on ollut niinkään siivousparvekkeen alta koillispuolelta. Liiketiloihin on sisäänkäynnit ja näyteikkunat kaakkoissivulla sekä tavaranvientiä varten ovet myös luoteissivulla. Ullakolla on huoneistokohtaiset varastot sekä avointa kuivaustilaa. Kellarissa on ollut huoneistokohtaiset talouskellarit ja halkovarastot, pesutupa ja mankelihuone, kattilahuone sekä liiketilojen varastoja, yleisen saunan pesuhuoneet ja polttoaineväestö.

Yleisen saunan toiminnan päättyttyä 1970-90-luvuilla, tilat on muutettu asunnoiksi ja kellariin tehty asuntojen yhteiset saunatilat. Myös ikkunat ja katemateriaali on uusittu. Rakennuksessa on säilynyt sen alkuperäinen muoto, julkisivujen aukotus, alkuperäinen tai sitä vastaava julkisivujen rappaus ja sisäänkäyntejä suojaavat siivousparvekkeet.

#### Kulttuurihistorialliset arvot

Historiallinen arvo	sosiaalishistoria taloushistoria
Ympäristöarvo	maisemallisesti keskeinen sijainti
Arvojen perustelu	ks. edellä kohteen arvojen perustelu



1169 : 34 Tuotannon Nekalan myymälä avattuna E. M. Staf



kyy 247 : 307 Nekalantie 76 kerrostalo koillisesta Miia Hinnerichsen 20.03.2017





ky 247 : 308 Nekalantie 76 kerrostalon luoteissivua Miia Hinnerichsen 20.03.2017

Riihitie 19 21 23 25 27 , asuinrakennus - kerrostalo , 7 8 9 10 11



Riihitie 27 kerrostalo pohjoisesta Miia Hinnerichsen 20.3.2017

Nimi	Riihitie 19 21 23 25 27
Rakennustyyppi	asuinrakennus - kerrostalo
Rakennusnumero	7 8 9 10 11
Kiinteistötunnus	837-124-580-2
Osoite	Riihitie 19 21 23 25 27
Nykyinen käyttö	asuintoiminnot
Alkuperäinen käyttö	asuintoiminnot
Rakentamisajan tarkkuus	vuosi
Rakentamisajan luku	1945
Rakentamisajan selite	rakennuslupakuvien signeerausvuosi
Suunnittelija	Bertel Strømmer, Tamperereen kaupungin rakennustoimisto, arkkitehtiosasto
Rungon muoto	suorakaide
Kerrosluvu	kellarikerros + 2 asuinkerrosta + ullakkokerros

Perustus	betoni - valettu
Runko	rankorakenne
Vuoraus	pystylauta-peiterimoitettu
Katemateriaali	tiili -betoni
Katon muoto	satula

#### Kuvaus ja historia

Tontin lounaisreunalla, päädyt Riihitielle päin on viisi identtistä, samoilla rakennuspiirustuksilla toteutettua kaksikerroksista, pohjaltaan suorakaidetta puukerrostaloa, joissa on rankorunko, betoniperustus ja satulakatto.

Rakennukset on suunniteltu Tampereen kaupungin arkkitehtiosastolla. Rakennussuunnitelmat on signeerannut kaupunginarkkitehti Bertel Strömmer vuonna 1945. Rakennuksissa on kolme porrashuonetta. Niihin on sisäänkäynnit luoteen puoleisilta sivuilta pienten katosten alta. Taloissa on kussakin 12 huoneen ja keittiön asuntoa. Asuinkerrosten pohjaratkaisut ovat identtiset. Ullakolla on huoneistokohtaiset varastot sekä avointa kuivaustilaa. Kellarissa on ollut huoneistokohtaiset talouskellarit ja halkovarastot sekä pesutupa. Julkisivut on suunniteltu rapattaviksi ja katemateriaaliksi on piirretty tiilikate.

Samalla tontilla sijaitseva Nekalantie 70 vaurioitui tulipalossa vuonna 1973, minkä jälkeen ilmeisesti kaikkien talojen puulämmitteiset uunit ja hellat on korvattu keskuslämmityksellä ja sähköhellailla. 1980-luvun alussa talojen kellarikerrokseen on tehty taloyhtiön yhteiset saunatilat. Rakennukset on peruskorjattu 2000-luvulla, jolloin niiden kaikki julkisivumateriaalit on uusittu alkuperäistä mukaillen. Rakennuksissa on säilynyt mm. alkuperäinen runkomuoto, julkisivujen aukotus, pyöröikkunat, sisäänkäyntejä suojaavat pienet katokset, ovenedustan betoniportaat sekä asuinkerrosten huonejako.

#### Kulttuurihistorialliset arvot

Historiallinen arvo	sosiaalihistoria
Ympäristöarvo	maisemakokonaisuus
Arvojen perustelu	ks. edellä kohteen arvojen perustelu



968 : 475 Riihitie 19, 21, 23, 25 ja 27 Marika Tamminen  
16.06.2009



TKA D : 3070 Riihitien puukerrostaloja V. O. Kanninen



kyy 247 : 309 Riihitie 19 kerrostalo pohjoisesta Miia  
Hinnerichsen 20.03.2017



kyy 247 : 310 Riihitie 21 kerrostalo pohjoisesta Miia  
Hinnerichsen 20.03.2017



kyy 247 : 311 Riihitie 23 kerrostalo koillisesta Miia  
Hinnerichsen 20.03.2017



kyy 247 : 312 Riihitie 25 kerrostalo pohjoisesta Miia  
Hinnerichsen 20.03.2017



## Rakennetun ympäristön kohde Riihitie 17 , 2017/0071 ( 2012/0015 )



Riihitie 17 sijainti kartalla. Pohjakartta: Tampereen kaupunki, kantakartta.

kyy 247 : 361 Riihitie 17 lännestä Miia Hinnerichsen  
16.03.2017

Nimi	Riihitie 17
Inventointinumero	2017/0071 ( 2012/0015 )
Kunta	Tampere
Kaupunginosa	Nekala - XXIV
Kiinteistötunnus	837-124-580-3
Osoite	Riihitie 17
Kohdetyyppi	asuinkiinteistö
Rakennusten lukumäärä	1
Inventointipäivämäärä	20.03.2017

#### Kuvaus

Riihitien ja Jokipohjantien kulmauksessa, Riihitien koillispuolella sijaitseva suorakaiteen muotoinen tontti, jolla 1940-luvun puolivälissä rakennettu kaksikerroksinen puukerrostalo.

#### Historia

Kaupungin vuokratalo, joka edustaa sodanjälkeisen asuntopulan helpottamiseksi syntynyttä kunnallista asuntotuotantoa.

#### Ympäristö ja pihapiiri

Tontin lähiympäristössä on muita 1940-luvun kaksikerroksisia kerrostaloja. Länsipuolella on 1960-luvulla rakennettu Riihipuisto ja eteläpuolella 1952 valmistunut Nekalan lastentalo.

Tonttia on rajattu orapihlaja- ja lauta-aidoilla. Lautu-aita on uusittu hiljattain. Piha-alue yhdistyy saumattomasti koillispuolisen kaupungin vuokratalon, Nekalantie 64 pihaan. Katuliittymä, sisäänkäyntien edustat ja tontin koillisosan autopaikat ovat sorapintaiset. Muutoin piha on nurmella. Kasvilisuutena on muutamia jaloja lehtipuita. Piha on askeettinen.

#### Kirjalliset lähteet

Asemakaavat, Tampereen kaupunki.

Kartat: asemakartat, virastokartta, kantakartta, Tampereen kaupunki.



Maastokäyntivalokuvat, Miia Hinnerichsen.

Ortoilmakuvat, Maanmittauslaitos ja Tampereen kaupunki.

Rakennuslupa- ja muutoslupakuvat, Rakennusvalvonnan arkisto.

### Kulttuurihistorialliset arvot

Rakennushistoriallinen arvo	rakennusperinteinen
Historiallinen arvo	sosiaalihistoria
Ympäristöarvo	maisemakokonaisuus maisemallisesti keskeinen sijainti
Arvojen perustelu	Kulmatontti, jolla 1940-luvun puolivälissä valmistunut puukerrostalo. Rakennuksen perusmuoto, julkisivulaudoitus, aukotus, tilajako ja porrashuoneiden sisäänkäyntikatokset sekä betoniportaat ovat säilyneet kertoen ajan rakentamisen, asumisen ja elämisen tavasta. Edustaa sodanjälkeistä kunnallista asuntotuotantoa. Osa maisemallisesti merkittävää Nekalantien ja Riihitien varsien yhtenäistä kerrostaloaluetta. Näkyvä sijainti Riihitien ja Jokipohjantien kulmassa. Merkittävä osa valtakunnallisesti arvokasta Viinikka-Nekalan aluekokonaisuutta.
Toimenpidesuositukset	Kohteen kulttuurihistoriallisesti ja maisemallisesti arvokkaat piirteet, joiden säilyminen on tärkeää:  Asuinrakennuksen rakennustyyppi: kaksikerroksinen puukerrostalo  Asuinrakennuksen alkuperäiset runkomuoto, katon muoto, julkisivujen aukotus, julkisivulaudoitus, pyöröikkunat, porrashuoneiden sisäänkäyntikatokset ja betoniportaat ja porrashuoneiden sisätilojen pintamateriaalit  Pihan luonnolliset maastonmuodot ja perinteiset pinnat (sora/hiekka, nurmi)  Katuliittymän sijainti ja hiekka/sorapinta



TKA D : 3068 Riihitien kerrostaloja V. O. Kanninen



kyy 247 : 362 Riihitie 17 lännestä Miia Hinnerichsen  
16.03.2017

## Rakennukset

Rakennetun ympäristön kohteeseen liittyvät rakennukset on listattu seuraavalta sivulta alkaen

## Riihitie 17 , asuinrakennus - kerrostalo , 1



Riihitie 17 kerrostalo koillisesta  
Miia Hinnerichsen 20.3.2017

Nimi	Riihitie 17
Rakennustyyppi	asuinrakennus - kerrostalo
Rakennusnumero	1
Kiinteistötunnus	837-124-580-3
Osoite	Riihitie 17
Nykyinen käyttö	asuntoiminnot
Alkuperäinen käyttö	asuntoiminnot
Rakentamisajan tarkkuus	vuosi
Rakentamisajan luku	1946
Rakentamisajan selite	rakennuslupakuvien signeerausvuosi
Suunnittelija	Bertel Strömmer, Tampereen kaupungin rakennustoimisto, arkkitehtiosasto
Rungon muoto	suorakaide
Kerrosluke	kellarikerros + 2 asuinkerrosta + ullakkokerros
Perustus	betoni - valettu
Runko	rankorakenne
Vuoraus	pystylauta-peiterimoitettu
Katemateriaali	pelti -saumattu
Katon muoto	satula

#### Kuvaus ja historia

Tontin luoteisreunassa, kylki kiinni Jokipohjantien tielinjassa, pääty Riihitielle päin sijaitseva kaksikerroksinen, pohjaltaan suorakaide puukerrostalo, jossa on rankorunko, betoniperustus ja satulakatto.

Rakennus on suunniteltu Tampereen kaupungin arkkitehtiosastolla. Rakennussuunnitelmat on signeerannut kaupunginarkkitehti Bertel Strömmer vuonna 1946. Porrashuoneita on kolme. Niihin on sisäänkäynnit luoteen puoleiselta sivulta pienten katosten alta. Talossa on 12 huoneen ja keittiön asuntoa. Asuinkerrosten pohjaratkaisut ovat identtiset. Ullakolla on huoneistokohtaiset varastot sekä avointa kuivaustilaa. Kellarissa on ollut huoneistokohtaiset talouskellarit ja halkovarastot sekä pesutupa. Julkisivut on suunniteltu rapattaviksi ja katemateriaaliksi on piirretty tiilikate. Pulakaudesta johtuen julkisivuihin päädyttiin kuitenkin tekemään pystyrimalaudoitus.

Lounaispäädyn laudoitus on uusittu, katteeksi on vaihdettu saumapelti ja ikkunat ja porrashuoneiden ulko-ovet on vaihdettu. Rakennuksessa on säilynyt mm. alkuperäinen runkomuoto, julkisivulaudoitus (pääosin), julkisivujen aukotus ja sisäänkäyntejä suojaavat pienet katokset ja ovenedustan betoniportaat sekä asuinkerrosten huonejako.

#### Kulttuurihistorialliset arvot

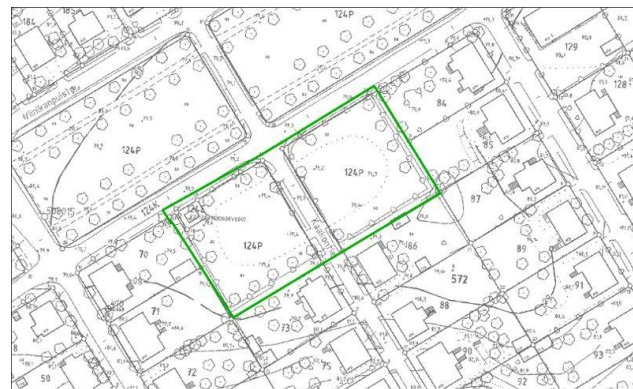
Rakennushistoriallinen arvo	rakennusperinteinen
Historiallinen arvo	sosiaalihistoria
Ympäristöarvo	maisemallisesti keskeinen sijainti
Arvojen perustelu	ks. edellä kohteen arvojen perustelu



kyy 247 : 364 Riihitie 17 kerrostalon kaakkoissivua Miia Hinnerichsen 20.03.2017



## Rakennetun ympäristön kohde Kaakonpuistot länsi ja itä ( Viinikanpuisto / Kaakontie ) , 2017/0072



Kaakonpuistojen länsi ja itä sijainti kartalla. Pohjakartta: Tampereen kaupunki, kantakartta.

ky 247 : 369 Kaakonpuistoa pohjoisesta Miia Hinnerichsen  
20.03.2017

Nimi	Kaakonpuistot länsi ja itä
Inventointinumero	2017/0072
Kunta	Tampere
Kaupunginosa	Nekala - XXIV
Kiinteistötunnus	837-124P
Osoite	Kaakonpuistot länsi ja itä ( Viinikanpuisto / Kaakontie )
Kohdetyyppi	vapaa-aika
Inventointipäivämäärä	20.03.2017

#### Kuvaus

Kaakonpuistoja on kolme. Viinikan kaupunginosassa (XXIII) Lampitien varressa on pieni suorakaide puistoalue, jonka nimi on Kaakonpuisto (puisto merkitty katkoviivalla liitteenä oleviin ilmakuviin). Puistosta kaakkoon jatkuva Kaakonkuja muuttuu Nekalan kaupunginosassa (XXIV) Viinikanpuiston ylittäessään Kaakontieksi. Sen molemmin puolin, Viinikanpuiston kaakkoisreunalla, on pienet asuinkortteleiden sisään ulottuvat puistotaskut, joista käytetään nimitystä Kaakonpuisto länsi ja itä. Aiemmin puistotaskuja on kutsuttu yhteisnimellä Kaakontienpuisto. Tässä keskitytään Kaakontien varren puistotaskuihin. Viinikan Lampitien varren puistoa käsitellään vain niiltä osin kuin puistojen historian ja maisemallisen aseman ymmärtämiseksi on tarpeen.

Kaakonpuisto länsi ja itä rajautuu luoteessa 1940-50-lukujen vaihteessa rakennettuun Viinikanpuistoon ja sen kaakkoisreunalla kulkevaan Viinikanpuisto -nimiseen katuun ja muilta sivuilta 1930-luvulla rakennettujen puolitoistakerroksisten yhden tai kahden perheen puutalojen tontteihin. Kaakontie jakaa puiston kahteen osaan, Kaakonpuisto länsi ja Kaakonpuisto itä. Molempia puistonosia kiertää avo-oja. Molemmat puistonosat ovat lisäksi olleet ympäröitynä orapihlaja-aidalla. Aitaa on jäljellä Kaakontien reunoissa ja tonttien rajoilla, puiston läntisellä osalla myös Viinikanpuiston reunassa. Puistojen rajautuminen ympäröiviin tontteihin on paikoin epämääräinen pensasaitojen huonokuntoisuudesta sekä ojan mataluudesta ja umpeen kasvamisesta johtuen.

Viinikan kaupunginosan puolinen Kaakonpuisto näkyy ensimmäisen kerran kartalla 1926 laaditulla Tampereen kaupungin asemakartalla. Kaakonpuistot itä ja länsi puolestaan on kaavoitettu puistoalueiksi Nekalan 1935 asemakaavassa. Kaavassa Kaakontie/ Kaakonkuja muodostaa Viinikanpuistolle poikkiakselin, joka alkaa Viinikan puoleisesta Kaakonpuistosta ja päättyy komeasti Nekalan 1932 valmistuneeseen kouluun. Puisto ja koulu ovat mäkien päällä ja Viinikanpuisto ja Kaakonpuistot itä ja länsi notkelmassa niiden välissä. Puistotaskujen sijaintiin lienee myös vaikuttanut, että paikalla on ollut kostea painanne, jonka ei ole katsottu olleen hyvää rakennusmaata. Pitkäaikaisten alueen asukkaiden mukaan Viinikanpuiston paikalla kulkenut Pahaoja olisi tehnyt tällä kohdalla

mutkan, joka ulottui Kaakonpuistoihin asti. Kaakontien molemmin puolin sijaitsevat puistotaskut ovat keskeisessä asemassa Kaakontien katumaisemassa. Puistotaskut tuovat myös vaihtelevuutta ja väljyyttä Viinikanpuistolle, jota muuten reunustaa tasaiset rakennusrivit. Vastaavanlaisesti sijoitettuja puistotaskuja ei löydy muualta Tampereelta tai Pirkanmaalta.

Kaakonpuistot itä ja länsi on rakennettu Nekalan puistoista ensimmäisenä, sillä puisto näkyy istutettuna jo vuoden 1946 ortoilmakuvassa. Puiston reunoilla on nurmea ja sitä kiertää puurivi, keskellä on ovaali hiekkakenttä, jonka pensasaidat ja Kaakontie jakavat keskeltä kahtia. Osa puista näyttää kuolleen, sillä 1956 ja 1974 otetuissa ilmakuviissa puurivissä on aukkoja. 1980-luvulla puita ei enää näy juuri ollenkaan ja nurmikko on vallannut keskiosien hiekkakentät. Puiston itäkulmaan Viinikanpuiston reunaan on erotettu pieni maa-ala ja sille on rakennettu pesubetonipintainen muuntamo.

Kaakonpuistot on uudistettu 1990-luvun puolivälissä, jolloin niille on istutettu terijoensalavat, maastoa on muokattu kukkulaiseksi, länsiosaan rakennettu leikkipuisto ja itäosaan pystytetty koripallokori. Salavia on alkuperäisestä puistosuunnitelmasta poiketen istutettu myös puistojen keskelle, Kaakontien molemmin puolin. Leikkipaikka ja koripallokori on poistettu 2014. Suunnitelmassa on mainittu myös, että puiston länsiosan kumpareta loivennetaan ja sinne tehdään oleskelualue ja molemmat puistonosat maisemoidaan nurmettamalla ja uusilla puuistutuksilla. Istutuksia ei ole toistaiseksi tehty. Molemmat puistonosat ovat nurmipintaisia, niiden maasto kumpuilevaa ja kasvillisuutena ainoastaan länsipuolen lounaisreunan muutamat jalavat, terijoensalavat sekä paikoittainen orapihlaja-aita. Ainoat kalusteet molemmilla puiston puolikkailla ovat metalliset roskikset sekä länsipuolella sijaitsevat kaksi penkkiä. Puisto on osa valtakunnallisesti merkittävää Viinikka-Nekalan puutaloaluetta ja säilyttänyt alkuperäisen asemakaavan mukaisen käyttötarkoituksensa.

#### Kirjalliset lähteet

Ortoilmakuvat ja viistokuvat, Tampereen kaupunki ja Maanmittauslaitos.

Kaakontienpuisto, puistosuunnitelma (ei vuosilukua). Tampereen kaupunki, puistotoimen arkisto.

Kaakontienpuisto (länsi), maastonmuotoilu ja kuivatussuunnitelma 1994. Tampereen kaupunki, puistotoimen arkisto.

Kaakonpuisto itä, Selvitys liikuntaympäristöistä, Joni Hyvönen, Tampereen kaupunki.

Lampipuiston yleissuunnitelma, Kaakonpuiston (länsi) leikkipaikan poistaminen ja Kaakonpuiston (itä) pelikentän poistaminen (Nekala). Tampereen kaupunki, Yhdyskuntalautakunta, ote pöytäkirjasta 10.6.2014.

Leikkipuisto, Lampitie 28, yleissuunnitelma, luonnos 2. 1992. Tampereen kaupunki, puistotoimen arkisto.

Nekalan ja Viinikan asemakaavat. Tampereen kaupunki.

#### Suulliset lähteet

Inventoinnin yhteydessä haastatellut alueen pitkäaikaiset asukkaat

#### Kulttuurihistorialliset arvot


##### Arvojen perustelu

1940-luvun alkupuolella rakennettu kaksiosainen pieni puistoalue, joka on myöhemmissä muutoksissa pääosin kadottanut alkuperäisen ilmeensä. Puisto on kuitenkin osa valtakunnallisesti merkittävää Viinikka-Nekalan puutaloaluetta ja säilyttänyt alkuperäisen asemakaavan mukaisen käyttötarkoituksensa. Lisäksi sillä on suuri maisemallinen merkitys Viinikanpuistosta Nekalan koululle aukeavassa Kaakontien maisemassa. Puistohistoriallisesti ja maisemallisesti merkittävä.

##### Toimenpidesuositukset

Kaakonpuiston itä- ja länsiosille tyypillisiä ja säilyttämisen arvoisia piirteitä ovat: puistoa reunustavat orapihlaja-aidat ja avo-ojat





Kaakonpuistot ortoilmakuvissa 1946, 1956, 1974 ja 1987.  
Kuvat: Tampereen kaupunki ja Maanmittauslaitos.



Kaakonpuistot ortoilmakuvassa 2015. Kuvat: Tampereen kaupunki ja Maanmittauslaitos.



kyy 247 : 370 Muuntamo Kaakonpuiston länsikulmassa  
Miia Hinnerichsen 20.03.2017



kyy 247 : 371 Kaakonpuistoa idästä Miia Hinnerichsen  
20.03.2017



kyy 247 : 372 Kaakonpuistoa pohjoisesta Miia  
Hinnerichsen 09.03.2017



kyy 247 : 373 Kaakonpuiston länsiosa idästä Miia  
Hinnerichsen 20.03.2017





kyy 247 : 420 Kaakontie Viinikanpuistosta kaakkoon  
kadun päätteenä Nekalan koulu Miia Hinnerichsen  
13.04.2017



## Rakennetun ympäristön kohde Koivulanpuistikko ( Kuokkamaantie / Erätie / Koivulantie / Ahokuja ) , 2017/0073



Koivulanpuistikon sijainti kartalla. Pohjakartta:  
Tampereen kaupunki, kantakartta.

kyy 247 : 368 Koivulanpuistikkoa pohjoiseen Miia  
Hinnerichsen 20.03.2017

Nimi	Koivulanpuistikko
Inventointinumero	2017/0073
Kunta	Tampere
Kaupunginosa	Nekala - XXIV
Kiinteistötunnus	837-124P
Osoite	Koivulanpuistikko ( Kuokkamaantie / Erätie / Koivulantie / Ahokuja )
Kohdetyyppi	muu
Inventointipäivämäärä	20.03.2017

#### Kuvaus

Koivulanpuistikko, jonka pitkään alueella asuvat tuntevat nimellä Pikkupuisto, sijaitsee Nekalassa avoimella paikalla Koivulantien, Erätien, Kuokkamaantien ja Ahokujan rajaamalla alueella. Maasto on tasainen. Pientä puistikkoa ympäröivät kahdelta sivulta 1930-1940-luvuilla rakennetut korttelit, joiden asuinrakennukset ovat puolitoistakerroksisia paritaloja ja kaksikerroksisia pienkerrostaloja. Eteläpuolella on Tampereen normaalikoulun tontti kookkaine koulurakennuksineen ja länsipuolella avara Nekalan koulun tontti sekä kapea Erätien varren puistoalue.

Koivulanpuistikko on kaavoitettu puistikoksi Nekalan ensimmäisen asemakaavan laatimisen yhteydessä vuonna 1935, tosin puisto on kaavassa kolmiomainen ja hieman nykyistä pienempi. Vuoden 1939 asemakaavassa puisto on saanut nykyisen muotonsa. Alue on ollut Nekalan talolle kuulunutta peltoa ja viljeltynä ainakin vielä 1946 ortoilmakuvassa. Puistikko on rakennettu 1947-48, sillä 1948 laaditussa Tampereen puistotoimen kartassa Koivulanpuistikko on merkitty rakennetuksi puistikoksi, jossa on lasten keinut.

1950-luvun ilmakuva perusteella puistikon keskialue on ollut hiekkapintainen ja sinne on ollut kapeat hiekkapintaiset kulkuväylät Koivulantien, Ahokujan ja Kuokkamaantien puoleisten sivujen keskeltä sekä Koivulantien ja Erätien kulmasta. Puistikkoa on kiertänyt orapihlaja-aita sekä selvärajainen nurmialue, jolle on istutettu koivuja. Puistikko näyttää säilyneen pääpiirteissään samanlaisena aina 2000-luvulle asti.

2006 jälkeen puisto on muutettu parkkialueeksi. Siellä olleet penkit ja roskikset on poistettu, puistoa kiertänyt orapihlaja-aita poistettu lukuun ottamatta Ahokujan puoleista sivua, levennetty Koivulantien ja Kuokkamaantien puoleisia kulkuväyliä, poistettu Ahokujan puoleinen kulkuväylä, kavennettu nurmialueita ja sijoitettu osittain aidattu aluekierrätyspiste puistikon kaakkoiskulmaan. Muutamia koivuja on uusittu Koivulantien puoleiselta sivulta ja myös valaisimet on hiljattain uusittu. Valaisimet eivät ole puistoille tyyppillisiä, vaan samanlaiset kuin lähikatujen varsilla.

Nurmialueille on tuotu muutamia luonnonkiviä estämään ajoa ja pysäköintiä niille. Puistikko palvelee erityisesti Ahotie 34:ssä sijaitsevan Konditoria Marin parkkialueena, ja se on kahvilan aukioloaikoina arkisin klo 6–16 erittäin aktiivisessa käytössä.

#### Kirjalliset lähteet

Maastokäyntivalokuvat, Tampereen kaupunki, vihersuunnittelun arkisto.

Nekalan ja Viinikan asemakaavat. Tampereen kaupunki.

Ortoilmakuvat ja viistokuvat, Tampereen kaupunki ja Maanmittauslaitos.

Tampereen kaupungin kartta 1948, Tampereen kaupunki, puistotoimen arkisto.

#### Kulttuurihistorialliset arvot

##### Arvojen perustelu

1940-luvun lopussa rakennettu Koivulanpuistikko on tyyppilinen asuinalueen pieni puisto, joka kuitenkin on menettänyt puistomaisen ilmeensä paikoitusalueeksi muuttamisen seurauksena. Maisemallisesti keskeinen sijainti vilkaasti liikennöidyn Kuokkamaantien varressa.

##### Toimenpidesuositukset

Koivulanpuistikolle tyyppillisiä, säilyneitä ja säilyttämisen arvoisia piirteitä ovat:

Puistikkoa kiertävä nurmialue koivuineen, hiekkapintaisten kulkuväylien sijainti, hiekkapintainen keskialue.

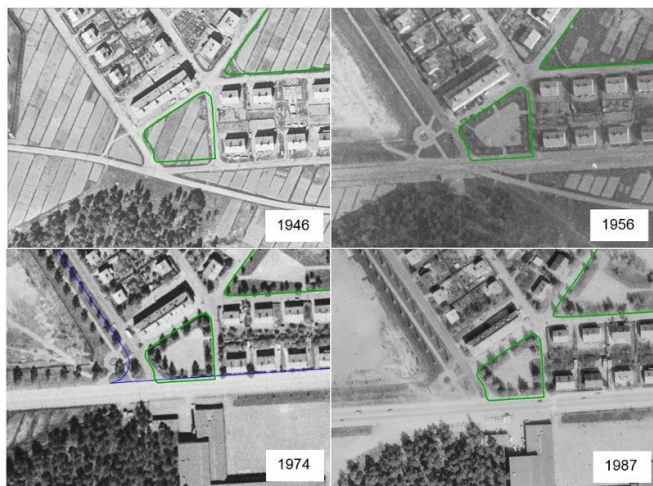


Koivulanpuistikko luoteesta vuonna 2006, ennen pysäköintialueeksi muuttamista. Kuva: Tampereen kaupunki, vihersuunnittelun arkisto  
26.9.2006




Koivulanpuistikkoa luoteesta vuonna 2006, ennen pysäköintialueeksi muuttamista. Kuva: Tampereen kaupunki, vihersuunnittelun arkisto  
26.9.2006






Koivulanpuistikko ortoilmakuvissa 1946, 1956, 1974 ja 1987. Kuvat: Tampereen kaupunki ja Maanmittauslaitos.



Koivulanpuistikko ortoilmakuvassa 2015. Kuva: Tampereen kaupunki ja Maanmittauslaitos.



kyy 247 : 378 Jätteenkierrätyspiste Koivulanpuistikossa pohjoisesta Miia Hinnerichsen 09.03.2017



kyy 247 : 379 Koivulanpuistikko luoteesta Miia Hinnerichsen 21.02.2017



kyy 247 : 380 Koivulanpuistikko lännestä Miia Hinnerichsen 09.03.2017



kyy 247 : 381 Koivulanpuistikko pohjoisesta Miia Hinnerichsen 20.03.2017



kyy 247 : 382 Koivulantie lounaaseen päätteellä  
Koivulanpuistikko Miia Hinnerichsen 14.03.2017



Rakennetun ympäristön kohde Lampipuisto ( Nekalantie / Lounaantie / Ahotie / Viinikanpuisto ) , 2017/0074



Lampipuiston sijainti kartalla. Pohjakartta: Tampereen kaupunki, kantakartta.

kyy 247 : 367 Lampipuistoa kaakkoon Miia Hinnerichsen  
20.03.2017

Nimi	Lampipuisto
Inventointinumero	2017/0074
Kunta	Tampere
Kaupunginosa	Nekala - XXIV
Kiinteistötunnus	837-124P
Osoite	Lampipuisto ( Nekalantie / Lounaantie / Ahotie / Viinikanpuisto )
Kohdetyyppi	vapaa-aika
Inventointipäivämäärä	20.03.2017

#### Kuvaus

Lampipuisto sijaitsee Nekalassa Ahotien, Lounaantien, Nekalantien ja Viinikanpuiston rajaamalla alueella. Puiston kaakkois- ja lounaispuolilla on 1930-40-luvuilla rakennettuja kortteleita, joiden asuinrakennukset ovat puisia puolitoistakerroksisia paritaloja ja puu- tai tiilirunkoisia kaksikerroksisia pienkerrostaloja. Luoteispuolella on 1950-luvulla perustettu Viinikanpuisto ja koillispuolella lidesjärven rantaan ulottuva viheralue, entinen kaatopaikka-alue sekä kaupungin varastorakennus.

Lampipuisto on kaavoitettu puistoksi Nekalan ensimmäisten korttelien asemakaavoituksen yhteydessä vuonna 1935. Alue on maapohjaltaan kostea ja soinen ja siksi huonosti rakentamiselle soveltuva. Sotien aikaan puiston itäkulmaa on käytetty viljelyyn ja sen reunoilla kerrotaan olleen ympäröivien talojen asukkaiden omistamien eläinten, kuten lampaitten, sikojen, kanojen ja kaniin pieniä aitauksia tai eläinsuojia.

Puiston toteuttaminen viivästyi sotien vuoksi. Puistosuunnitelma on laadittu Tampereen kaupungin puisto-osastolla vasta 1948. Suunnittelusta on todennäköisesti vastannut kaupunginpuutarhuri Viljo Tarko. Puisto rakennettiin 1953.

Ilmakuvien ja vanhojen valokuvien perusteella puisto on toteutettu pitkälti suunnitelman mukaisesti; sitä ympäröi pensasaita, sen keskellä on lampi, jonka kapeimman kohdan ylittää silta, lampea kiertää hiekkakäytävien verkko, itäkulmassa ja lounaissivuilla on hiekkapintaiset suorakaiteen muotoiset leikkialueet. Suunnitelmasta poiketen suurempaan lammenpuoliskoon ei ole tehty saarta ja myöskin osa varsin runsaista istutuksista näyttää jääneen toteuttamatta.

Lampi on 1950-luvulla ympäröity metalliverkkoaidalla ja siellä on ollut kesäisin sorsia ja ankoja. Läntisen lammenosan rantaan on 1957 sijoitettu pienehkö pronssiveistos, pylvään päässä selällään lepävä poika, jolla on rintansa päällä suuri kala. Kalan suusta suihkuu vesi. Kalapoika-veistoksen on suunnitellut tamperelainen kuvanveistäjä Unto Hietanen.

Puistoa on kunnostussuunnitelmien perusteella kohennettu ainakin 1970-luvulla sekä vuosina 1989, 2004 ja 2014. 1970-luvulla on rakennettu tai uusittu puistokäytävien valaistus. Puiston eteläkulman tuntumaan Ahotien varteen on arviolta 1980–90-luvulla rakennettu punatiilinen matala sähkömuuntamo. 2004 on poistettu ja maisemoitu itäkulman leikkipaikka, kunnostettu lounaissivun leikkipaikkaa ja uusittu sen leikkivälineitä sekä valaistus. 2014 on mm. kunnostettu lammen yli johtava puurakenteinen silta, uusittu Kalapoika veistoksen tekniikka ja valaistus, poistettu lammen ympäriltä huonokuntoinen verkkoaita sekä muutamia puita, uusittu lounaissivun leikkipaikan välineet ja aidattu se, sekä uusittu käytävien varsilla olevat puistonpenkit, roskikset ja käytävien valaistus.

Lampipuisto on maastoltaan tasainen kohoten aavistuksen etelään ja lounaaseen. Nurmpintaista puistoa ympäröi matala orapihlaja-aita lukuun ottamatta Nekalantien puoleista sivua, joka on aitaamaton. Käytävät ovat sorapintaisia. Puiston puusto on osin alkuperäistä 1950-luvun alussa istutettua, osin myöhempien muutosten aikaista. Puulajeja ovat mm. koivu, lehtikuusi, kuusi, hopeapaju ja tammi. Uudistettua leikkipaikkaa kiertää metalliverkkoaita ja puiston puolella osin lisäksi angervoaidanne. Lammen rannoilla kasvaa kosteikkokasvillisuutta. Muutoin puistossa ei ole kukkaistutuksia tai pensaita.

#### Kirjalliset lähteet

Julkiset veistokset ja monumentit Tampereen kaupunki ja Tampereen nykytaiteen museo 2006.

<http://www.tampere.fi/ekstrat/taidemuseo/patsaat/>

Lampipuiston puistosuunnitelma 1947 ja 1948. Rakennustoimisto, Puisto-osasto. Tampereen kaupunki, puistotoimen arkisto.

Lampipuiston leikkipaikan perusparannussuunnitelma 2004. Yhdyskuntapalvelut, suunnitteluyksikkö. Tampereen kaupunki, puistotoimen arkisto.

Lampipuiston poistuvan leikkipaikan maisemointi suunnitelma 2004. Yhdyskuntapalvelut, suunnitteluyksikkö. Tampereen kaupunki, puistotoimen arkisto.

Lampipuiston yleissuunnitelma 2014. Kaupunkiympäristön kehittäminen, Suunnittelupalvelut, Vihersuunnittelu. Tampereen kaupunki, puistotoimen arkisto.

Lampipuiston yleissuunnitelma, Kaakonpuiston (länsi) leikkipaikan poistaminen ja Kaakonpuiston (itä) pelikentän poistaminen (Nekala). Tampereen kaupunki, Yhdyskuntalautakunta, ote pöytäkirjasta 10.6.2014.

Maastokäyntivalokuvat, Tampereen kaupunki, vihersuunnittelun arkisto.

Nekalan ja Viinikan asemakaavat. Tampereen kaupunki.

Ortoilmakuvat ja viistokuvat, Tampereen kaupunki ja Maanmittauslaitos.

Vanhat valokuvat, Vapriikin kuva-arkisto.

#### Suulliset lähteet

Inventoinnin yhteydessä haastatellut pitkäaikaiset asukkaat

#### Kulttuurihistorialliset arvot

##### Arvojen perustelu


1953 rakennettu Lampipuisto on yleisilmeeltään vihreä ja viihtyisä Nekalan kaupunginosan julkinen puisto. Se on säilyttänyt pääsääntöisesti hyvin 1940-luvun lopussa suunnitellun ja 1950-luvun alussa toteutetun ilmeensä. Maisemallisesti keskeinen sijainti vilkaasti liikennöidyn alueen pääliikenneväylän, Nekalantien varressa. Puistohistoriallisesti ja maisemallisesti merkittävä.



## Toimenpidesuosituksset

Lampipuistolle tyypillisiä ja säilyttämisen arvoisia piirteitä ovat:

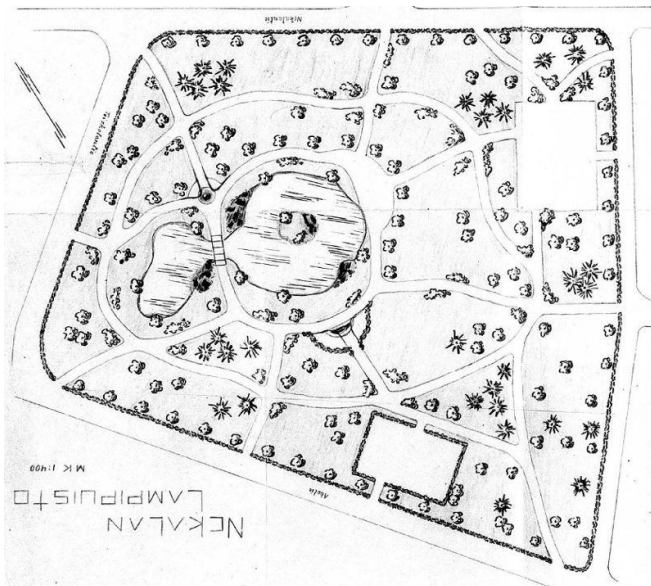
lampi, sen koko ja muoto sekä lammen ylittävä puusilta, Kalapoika-veistos, hiekkakäytävät ja niiden linjaukset, leikkikenttä, sen sijainti ja koko, puistoa kolmelta sivulta ympäröivä pensasaita, pääosin eri lehtipuista koostuva vaihtelevailmeinen puusto.




lampipuisto ortoilmakuvissa 1946, 1956, 1974 ja 1987.  
Kuvat: Tampereen kaupunki ja Maanmittauslaitos.



Lampipuisto ortoilmakuvissa 2015. Kuva: Tampereen kaupunki ja Maanmittauslaitos.



Tampereen kaupungin puisto-osaston laatima  
Lampipuiston puistosuunnitelma vuodelta 1948.  
Tampereen kaupunki, puistotoimen arkisto.



Kalapoika -veistos Lampipuistossa elokuussa 2015. Kuva:  
Tampereen kaupunki, vihersuunnittelun arkisto.





717 : A:974 Lampipuiston silta Viinikassa Juhani Riekkola  
18.08.1959



717 : A:976 Lampipuisto Viinikassa Juhani Riekkola  
18.08.1959



AL : 8437:1 Nekalan puistolammikon siltatyö Ensio  
Kauppila 28.10.1953



TKA : 3262 Lampipuisto Viinikassa Veikko Kanninen



kyy 247 : 387 Muuntamo Lampipuiston eteläkulmassa  
lännessä Miia Hinnerichsen 09.03.2017



kyy 247 : 388 Aidattu lasten leikkipaikka Lampipuiston  
lounaisreunalla etelästä Miia Hinnerichsen 20.03.2017





kyy 247 : 389 Lampipuistoa idästä Miia Hinnerichsen  
20.03.2017



kyy 247 : 390 Lampipuiston luoteisreunaa lounaasta Miia  
Hinnerichsen 20.03.2017



kyy 247 : 391 Lampipuiston lampi ja silta lännestä Miia  
Hinnerichsen 20.03.2017



kyy 247 : 392 Lampipuiston lounaisreunan aidattu lasten  
leikkipaikka pohjoisesta Miia Hinnerichsen 20.03.2017



kyy 247 : 393 Lampipuistoa kaakosta Miia Hinnerichsen  
20.03.2017



## Rakennetun ympäristön kohde Riihipuisto ( Lounaantie / Riihitie / Kuivulantie / Ahotie ) , 2017/0075



Riihipuiston sijainti kartalla. Pohjakartta: Tampereen kaupunki, kantakartta.

kyy 247 : 366 Riihipuistoa itään Miia Hinnerichsen  
20.03.2017

Nimi	Riihipuisto
Inventointinumero	2017/0075
Kunta	Tampere
Kaupunginosa	Nekala - XXIV
Kiinteistötunnus	837-124P
Osoite	Riihipuisto ( Lounaantie / Riihitie / Kuivulantie / Ahotie )
Kohdetyyppi	vapaa-aika
Inventointipäivämäärä	20.03.2017

#### Kuvaus

Riihipuisto sijaitsee Nekalassa Ahotien, Jokipohjantien, Riihitien ja Kuivulantien rajaamalla alueella. Maasto on muutoin tasainen, mutta nousee loivasti lounaaseen puiston länsiosassa. Puistoa ympäröivät kolmelta sivulta 1940-luvulla rakennetut korttelit, joiden asuinrakennukset ovat puolitoistakerroksisia paritaloja ja kaksikerroksisia puukerrostaloja. Kaakkoispuolella on kookas 1950-luvulla rakennettu Nekalan lastentalo.

Riihipuisto on kaavoitettu puistoksi Nekalan toisen asemakaavan laatimisen yhteydessä vuonna 1935. Alue on ollut Nekalan talolle kuulunutta peltoa ja Imeisesti ympäröivien talojen asukkaiden käytössä viljelymaana vielä 1950-luvun alussa. Riihipuiston ensimmäisen puistosuunnitelman vuodelta 1954 on signeerannut kaupunginpuutarhuri Viljo Tarko. Puisto on alkujaan ollut nimeltään Riihitien kisapuisto. Puisto on rakennettu 1950-luvun lopun ja 1960-luvun alun välisenä aikana.

Ilmakuvien perusteella puisto on toteutettu pitkälti suunnitelman mukaisesti; sen koillisreunalla on suuri hiekkakenttä ja lounaiskulmassa leikkikenttä, puistokäytävät ovat hiekkapintaiset, muu alue nurmella, istutuksina on pääasiassa puita. Suunnitelmasta poiketen puistokäytäviä on hieman enemmän, niiden linjausta on muutettu ja myös Ahotien puoleiselle reunalle on istutettu puurivi. leikkikentän reunalla on ollut näyttävät kukkaistutukset. Koillisreunan hiekkakenttä on myöhemmin ympäröity korkealla metalliverkkoaidalla. Kenttä on talvisin jäädetyttynä luistinradaksi, kesällä siellä järjestetään mm. jalkapalloseurojen harjoituksia.

Puistoa on kunnostettu ilmeisesti useampaan kertaan 1960-2000-luvuilla. Käytävien ja leikkialueen valaistus on tehty tai uusittu valaisinmallista päätellen 1980-90-luvuilla, samoin roskikset ja penkit. Pelikentällä on tätäkin nuoremmat korkeat valaisimet. Myös kasvillisuutta on uusittu: 1960-lukua nuoremmalta vaikuttavat ainakin leikkialueen pohjoispuolella kasvavat terijoensalavat (niiden paikalla oli aiemmin kukkaistutuksia) sekä pelikentän eteläpuolella kasvavat korallikanukat ja itäpäädyn siperianvaahtera. Pelikentän kaakkoispäähän on 1990-2000-

luvuilla rakennettu korkea tietoliikennemasto. Puisto ulottuu itäreunasta katualueelle Jokipohjantien reunaan asti. Ahotien reunaan on puistoa reunustavan koivurivin väleihin tuotu luonnonkiviä, todennäköisesti rajoittamaan autojen parkkeerausta puiston reunalle. Viimeisin puistonkunnostus on tehty 2016, jolloin on uusittu leikkikentän penkit, roskikset ja leikkivälineet, perustettu leikkivälineitä varten normien mukaiset turva-alueet, levitetty käytäville ja leikkialueelle uusi kivituhkapinnoite. Myös puiston itäpään valaisimia on uusittu hiljattain.

Puiston puusto on osin alkuperäistä 1950-luvun alussa istutettua, osin myöhempien muutosten aikaista. Puulajeja ovat mm. koivu, hopeapaju, poppeli, pihlaja ja lehmus. Lisäksi puistossa on muutamia pensaita, mutta ei kukkaistutuksia. Osa pelikentän reunan puista on huonokuntoisia.

#### Kirjalliset lähteet

Maastokäyntivalokuvat, Tampereen kaupunki, vihersuunnitelun arkisto.

Nekalan asemakaavat. Tampereen kaupunki.

Ortoilmakuvat ja viistokuvat, Tampereen kaupunki ja Maanmittauslaitos.

Riihitien kisapuiston puistosuunnitelma 1954. Rakennustoimisto, Puisto-osasto. Tampereen kaupunki, puistotoimen arkisto.

Riihipuiston leikkipaikan peruskorjaus, yleissuunnitelma, Nekala. Kaupunkiympäristön kehittäminen, Päätöspöytäkirja 8.4.2016.

#### Suulliset lähteet

Inventoinnin yhteydessä haastatellut pitkäaikaiset asukkaat

#### Kulttuurihistorialliset arvot

##### Arvojen perustelu

1950-60-lukujen taitteessa rakennettu Riihipuisto on yleisilmeeltään tyyppilinen asuinalueen toiminnallinen puisto. Se on säilyttänyt pääsääntöisesti hyvin 1950-luvulla suunnitellun ja 1950-60-lukujen taitteessa toteutetun ilmeensä. Maisemallisesti keskeinen sijainti intiimisti asuinalueen katujen ja niitä reunustavien rakennusten ympäröimänä. Sosiaalishistoriallisesti ja maisemallisesti merkittävä.


##### Toimenpidesuositukset

Riihipuistolle tyyppillisiä ja säilyttämisen arvoisia piirteitä ovat:

Koivulantietä ja Riihitietä reunustavat koivurivit, pelikenttä ja leikkikenttä sekä niiden sijainti ja koko, hiekkakäytävät ja niiden linjaukset.



Riihipuisto ortoilmakuvissa 1946, 1956, 1974 ja 1987. Kuvat: Tampereen kaupunki ja Maanmittauslaitos.

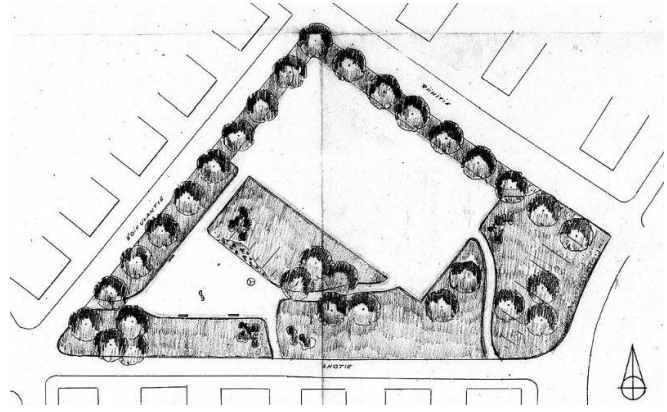


Riihipuisto ortoilmakuvissa 2015. Kuva: Tampereen kaupunki ja Maanmittauslaitos.





Riihipuistoa itään kesällä 2015 ennen leikkipaikan kunnostusta. Kuva: Tampereen kaupunki, vihersuunnitelun arkisto  
2.6.2015



Riihipuiston alkuperäisen puistosuunnitelman vuodelta 1954 on signeerannut kaupunginpuutarhuri Viljo Tarko. Kuva: Tampereen kaupunki, puistotoimen arkisto.



kyy 247 : 383 Riihipuiston pohjoisreunassa on talvella jääkenttä ja kesällä hiekkakenttä Miia Hinnerichsen  
20.03.2017



kyy 247 : 384 Riihipuistoa lounaasta Miia Hinnerichsen  
14.03.2017



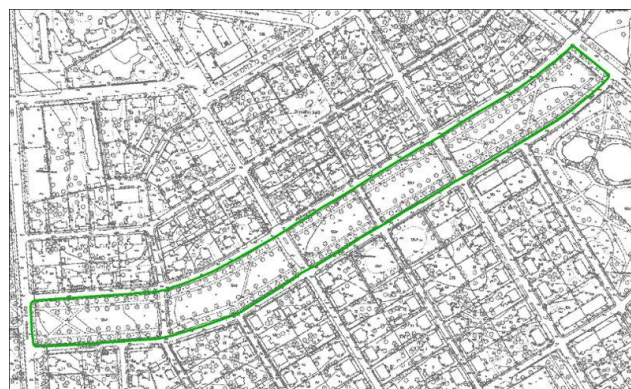
kyy 247 : 385 Riihipuistoa luoteesta taustalla Nekalan lastentalo Miia Hinnerichsen  
14.03.2017



kyy 247 : 386 Riihipuistoa koillisesta Miia Hinnerichsen  
20.03.2017



Rakennetun ympäristön kohde Viinikanpuisto ( Viinikanpuisto / Nekalantie / Viinikankatu ) , 2017/0076



Viinikanpuiston sijainti kartalla. Pohjakartta: Tampereen kaupunki, kantakartta.

kyy 247 : 365 Viinikanpuistoa lounaaseen Miia  
Hinnerichsen 20.03.2017

Nimi	Viinikanpuisto
Inventointinumero	2017/0076
Kunta	Tampere
Kaupunginosa	Nekala - XXIV
Kiinteistötunnus	837-124P
Osoite	Viinikanpuisto ( Viinikanpuisto / Nekalantie / Viinikankatu )
Kohdetyyppi	vapaa-aika
Inventointipäivämäärä	20.03.2017

#### Kuvaus

Viinikanpuisto sijaitsee Nekalan ja Viinikan kaupunginosien rajalla. Pitkän esplanadimaisen, koillis-lounaissauntaisen puiston molemmin puolin on kadut, jotka nykyisin ovat molemmat nimeltään Viinikanpuisto. Aiemmin luoteispuolinen katu oli nimeltään Rantaraitti ja kaakonpuolinen Teiskolantie. Katujen ja puiston välissä on avo-ojat. Puisto kaartuu hieman länsipäästä, joten näkymä pysyy kulkiessa mielenkiintoisena, eikä puistoa voi nähdä suoraan päästä päähän. Koillispäädystä Viinikanpuisto päättyy Nekalantiehen ja lounaispäädystä Viinikankatuun. Poikkikadut lännestä itään ovat Lylytie, Ahlmanintie, Kaakontie/Kaakonkuja ja Erätie.

Viinikanpuiston varrella on 1930-40-luvuilla rakennettuja asuinkortteleita, joiden rakennukset ovat muutamaa poikkeusta lukuun ottamatta puisia puolitoistakerroksisia yhden tai kahden perheen pientaloja. Tontteja ja katualuetta rajaavat vaihtelevasti pensasaidat, kuusiaiha sekä pystylauta-aidat. Jotkut tonteista ovat kokonaan aitaamattomia. Viinikanpuistolta puuttuvat esplanadeille luonteenomaiset pääteaiheet. Luoteispäässä on lidesjärven rantaan ulottuva viherväylä sekä 1950-luvun alussa rakennettu Lampipuisto. Lounaispäässä on Pahalampi ja sitä ympäröivä puistoalue. Lisäksi kaakkoisreunalla, Viinikanpuiston keskivaiheilla Kaakontien molemmin puolin on pienet asuinkorttelien sisään ulottuvat puistotaskut, joista käytetään nimitystä Kaakonpuisto länsi ja itä.

Viinikanpuisto on kaavoitettu puistoksi jo Viinikan ensimmäisessä 1914 hyväksytyssä asemakaavassa. Viinikanpuiston kohdalla kulki Pahaoja niminen puro Pahalammesta lidesjärveen, eikä alue kosteutensa vuoksi soveltunut tonttimaaksi. 1920-30-luvuilla kaavoituksen ja rakentamisen laajetessa Nekalan alueelle Viinikanpuistosta muodostui palokuja puutaloalueiden väliin. Mahdollisen tulipalon toivottiin pysähtyvän puistoon. Pahaoja kaivettiin 1930-luvun alussa työllisyystöinä koko matkaltaan kulkemaan maanalaisessa rumpuputkessa.

Viinikanpuiston rakentaminen kuitenkin viivästyi todennäköisesti siksi, että nopeasti kasvavan kaupungin resurssit eivät riittäneet esikaupunkien puistojen rakentamiseen. Vanhojen valokuvien perusteella puiston länsipäässä on

1930-luvulla kasvanut muutamia koivuja ja sitä on käytetty leikkipaikkana. Sotien aikana ja sen jälkeisellä pulakaudella lähes koko puistoa käytettiin viljelyyn.

Viinikanpuiston rakentaminen käynnistyi sen keskivaiheelta, Erätien ja Ahlmanintien väliseltä alueelta, jonne on istutettu puurivit 1940-luvun puolivälissä. Puistosuunnitelmassa puuriveihin on suunniteltu istutettaviksi koivuja noin 10 metrin välein. Lisäksi hiekkakäytäviin, puiden väleihin on suunniteltu pieniä sisennyksiä ja niihin oleskelualueita, penkkejä ja hiekkalaatikoita. Suunnitelmasta poiketen puurivit on istutettu lehmuksista. Oleskelualueet ovat ilmakuviin perusteella jätetty rakentamatta. Pituussuuntaisten hiekkakäytävien lisäksi puiston keskivaiheilla Ahlmanintien ja Kaakontien välissä on muutamia poikittaiskäytäviä ja molemmissa päissä viistoja puistokäytäviä. Poikittaiset puistokäytävät ovat myöhemmin kadonneet. Länsipäähän on 1947 laadittu erillinen suunnitelma leikkialuetta varten. Leikkialue on myöhemmin poistettu ja alue maisemoitu vastaamaan muuta puistoa.

Viinikanpuiston länsipäähän on 2000-luvulla sijoitettu Molok-jäteastia ja valaisimet on uusittu hiljattain. Muutamia puurivien lehmuksia on korvattu uusilla. 2000-luvulla puistoon on Tampereen seurakuntien, Tampereen kaupungin, Pirkanmaan liiton ja Euroopan Unionin aluekehitysrahaston rahoittamana pystytetty metallikehyksisiä runotauluja, jotka ovat osa Viinikan hiljaisen polun kaupunginosareittiä. Puistossa ei lehmuksivejä lukuun ottamatta ole muita istutuksia, eikä metallisia vihreitä roskiksisia, runotauluja ja Molok-jäteastiaa lukuun ottamatta muita kiinteitä rakenteita. Kesäisin puistossa on penkit.

#### Kirjalliset lähteet

Nekalan ja Viinikan asemakaavat. Tampereen kaupunki.

Ortoilmakuvat ja viistoilmakuvat, Tampereen kaupunki ja Maanmittauslaitos.

Viinikanpuiston puistosuunnitelma (ei vuosilukua). Tampereen kaupunki, puistotoimen arkisto.

Viinikanpuiston puistosuunnitelma 1947. Tampereen kaupunki, puistotoimen arkisto.

Vanhat valokuvat, Vapriikin kuva-arkisto.

#### Suulliset lähteet

Nekalan inventoinnin yhteydessä haastatellut alueen pitkäaikaiset asukkaat.

#### Kulttuurihistorialliset arvot

##### Arvojen perustelu

1940-luvun lopun ja 1950-luvun alun välisenä aikana rakennettu esplanadimainen Viinikanpuisto on olennainen osa Viinikan ja Nekalan puutaloalueiden maisemaa. Se on säilyttänyt pääsääntöisesti hyvin 1940-1950-lukujen taitteessa toteutetun ilmeensä. Puistohistoriallisesti ja maisemallisesti merkittävä.

##### Toimenpidesuosituks

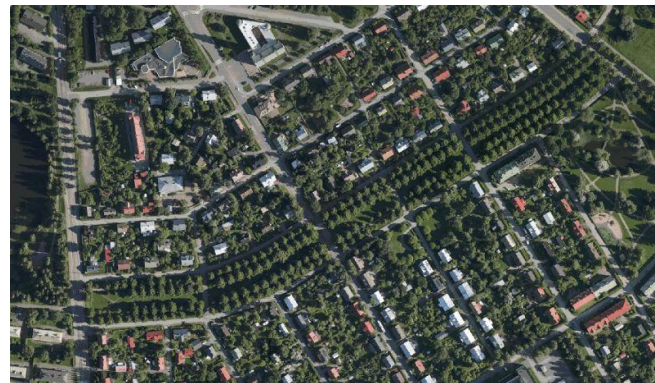
Viinikanpuistolle tyypillisiä ja säilyttämisen arvoisia piirteitä ovat:

Esplanadimainen, kapea, pitkä, molemmin puolin katujen ja niiden reunassa kulkevien matalien avo-ojien reunustama muoto, puustoltaan saman ikäiset lehmusrivit, hiekkakäytävät ja niiden linjaukset.





Viinikanpuisto ortoilmakuvissa 1946, 1956, 1974 ja 1987.  
Kuvat: Tampereen kaupunki ja Maanmittauslaitos.



Viinikanpuisto ortoilmakuvassa 2015. Kuva: Tampereen kaupunki ja Maanmittauslaitos.



AL : 1935:898 Lasten leikkikentältä Veikko Kanninen  
22.07.1935



AL : 1935:901 Lasten leikkikentältä Veikko Kanninen  
22.07.1935



kyy 247 : 374 Viinikanpuiston eteläreunaa kohti lounasta  
Miia Hinnerichsen 09.03.2017



kyy 247 : 375 Viinikanpuiston pohjoisreunaa kohti  
lounasta Miia Hinnerichsen 20.03.2017





kyy 247 : 376 Viinikanpuiston länsipää Viinikankadulta kohti koillista Miia Hinnerichsen 20.03.2017



kyy 247 : 377 Viinikanpuiston eteläreunaa kohti koillista Miia Hinnerichsen 20.03.2017







Tampere

# NEKALA

---

Nekalan korttelien 573–577 ja 579–580 sekä  
puistojen rakennetun kulttuuriympäristön  
inventointi 2017

OSA 2

MIIA HINNERICHSEN • PIRKANMAAN MAAKUNTAMUSEO



PIRKANMAAN MAAKUNTAMUSEO