











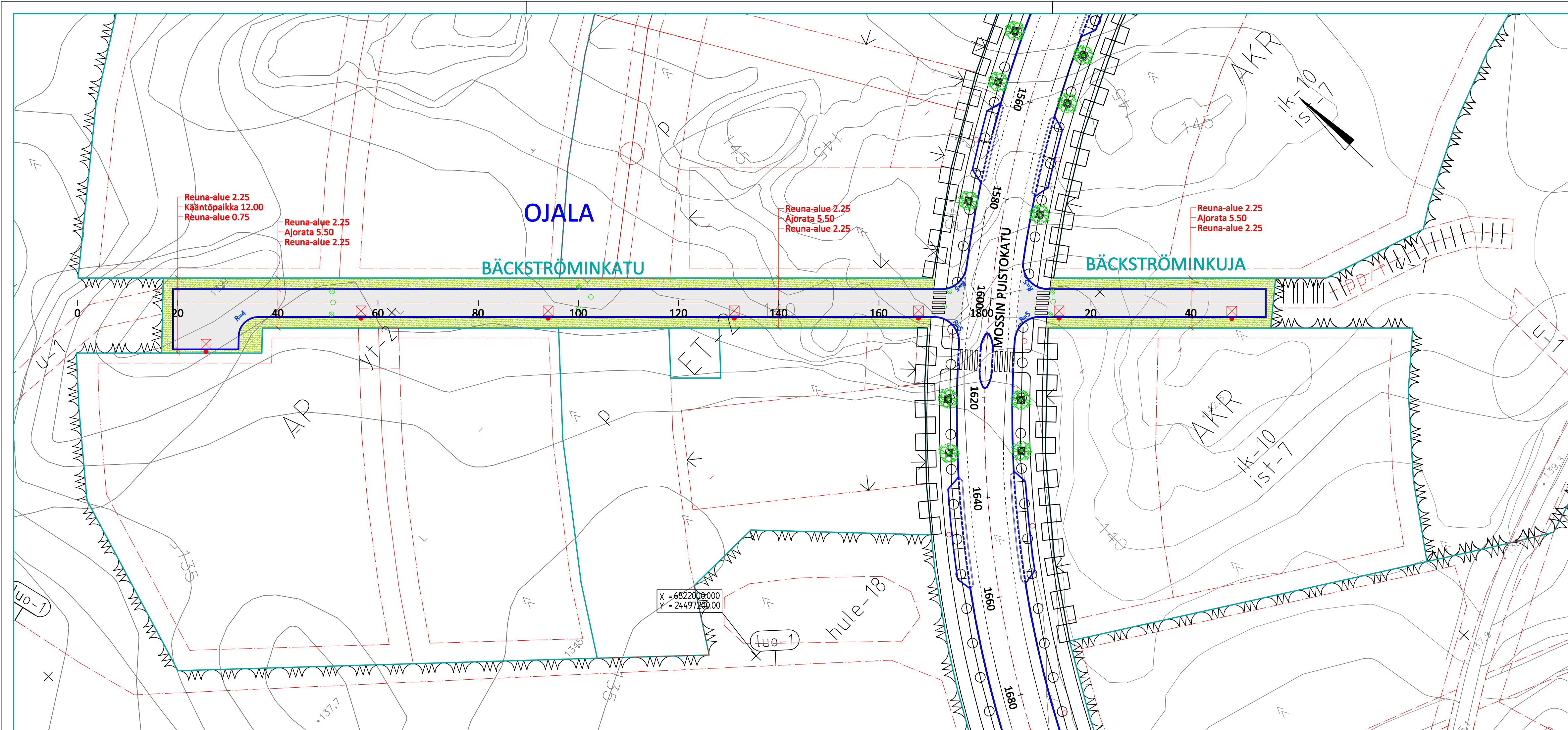
MERKINTÖJEN SELITYKSET:

-  ASFALTTI-PÄÄLLYSTEINEN AJORATA
-  NURMETUS A3
-  REUNAKIVI S170, VÄRI KURUN HARMAA TAI VASTAAVA
-  MADALLETTU REUNAKIVI S170, KORKEUS TONTTILIITTYMISSÄ ENINTÄÄN 3 CM JA SUOJATEIDEN YHTEYDESSÄ ENINTÄÄN 3 CM
-  TASOON ASENETTU REUNAKIVI S170, VÄRI KURUN HARMAA TAI VASTAAVA
-  JALKAKÄYTÄVÄN/PYÖRÄTIEN REUNALINJA (PÄÄLLYSTEEN REUNA) JA PIENNAR
-  UUSI HULEVESIVIEMÄRIN TARKASTUSKAIVO 40 TN UMPIKANSISTOLLA
-  UUSI VALAISINPYLVÄS
-  UUSI PUU
-  PYSÄKKIKATOS

LUONNOS

Tässä suunnitelmassa on käytetty ETRS-GK24/N2000 taso- ja korkeuskoordinaatistoa

 TAMPEREEN KAUPUNKI KAUPUNKIYMPÄRISTÖN PALVELUALUE		Kaupunkiympäristön rakennuttaminen ja ylläpito																					
BRUUNINKATU	20128	<table border="1" style="width: 100%; border-collapse: collapse;"> <tr> <td colspan="2">Ylan päätös:</td> </tr> <tr> <td colspan="2">Suunnittelupäällikön päätös:</td> </tr> <tr> <td style="width: 50%; text-align: center;">/</td> <td style="width: 50%; text-align: center;">§</td> </tr> <tr> <td>Muutos</td> <td></td> </tr> <tr> <td>Tark.</td> <td></td> </tr> <tr> <td>Hyv.</td> <td></td> </tr> <tr> <td>Pvm.</td> <td style="text-align: center;">3.11.2017</td> </tr> <tr> <td>Korvaa piir.n:o</td> <td></td> </tr> <tr> <td>Ark.n:o</td> <td></td> </tr> <tr> <td>Piir.n:o</td> <td style="text-align: center;">1/20128/1 1/20129/1</td> </tr> </table>		Ylan päätös:		Suunnittelupäällikön päätös:		/	§	Muutos		Tark.		Hyv.		Pvm.	3.11.2017	Korvaa piir.n:o		Ark.n:o		Piir.n:o	1/20128/1 1/20129/1
Ylan päätös:																							
Suunnittelupäällikön päätös:																							
/	§																						
Muutos																							
Tark.																							
Hyv.																							
Pvm.	3.11.2017																						
Korvaa piir.n:o																							
Ark.n:o																							
Piir.n:o	1/20128/1 1/20129/1																						
BRUUNINKUJA	20129																						
OJALA																							
KATUSUUNNITELMA KATUJÄRJESTELYPIIRUSTUS 1:500		<table border="1" style="width: 100%; border-collapse: collapse;"> <tr> <td style="width: 20%;">RAMBOLL</td> <td style="width: 60%; font-size: small;"> Ramboll Finland Oy PL 718, Pakkahuoneenaukio 2 33101 Tampere puh. 020 755 611 </td> <td style="width: 20%;">Piirt.</td> <td style="width: 20%;">Tuulia Luukkonen</td> </tr> <tr> <td></td> <td></td> <td>Suunn.</td> <td>Tero Hakkola</td> </tr> <tr> <td></td> <td></td> <td>Tark.</td> <td>Kai Lappalainen</td> </tr> </table>		RAMBOLL	Ramboll Finland Oy PL 718, Pakkahuoneenaukio 2 33101 Tampere puh. 020 755 611	Piirt.	Tuulia Luukkonen			Suunn.	Tero Hakkola			Tark.	Kai Lappalainen								
RAMBOLL	Ramboll Finland Oy PL 718, Pakkahuoneenaukio 2 33101 Tampere puh. 020 755 611	Piirt.	Tuulia Luukkonen																				
		Suunn.	Tero Hakkola																				
		Tark.	Kai Lappalainen																				

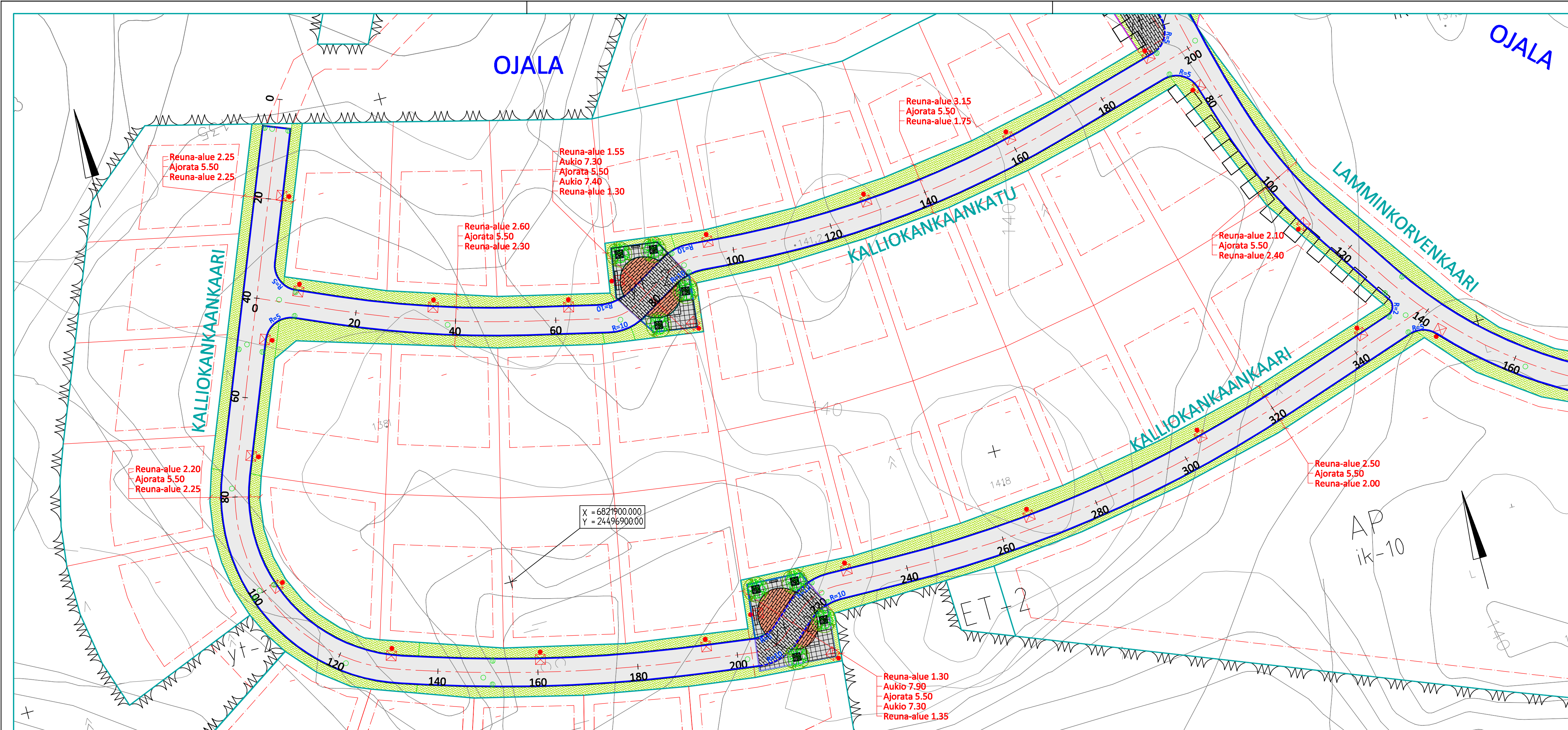


- MERKINTÖJEN SELITYKSET:**
- ASFALTITPÄÄLLYSTEINEN AJORATA
 - NURMETUS A3
 - REUNAKIVI S170, VÄRI KURUN HARMAA TAI VASTAAVA
 - MADALLETTU REUNAKIVI S170, KORKEUS TONTTILIITTYMISSÄ ENINTÄÄN 3 CM JA SUOJATEIDEN YHTEYDESSÄ ENINTÄÄN 3 CM
 - TASOON ASENETTU REUNAKIVI S170, VÄRI KURUN HARMAA TAI VASTAAVA
 - JALKAKÄYTVÄN/PYÖRÄTIEN REUNALINJA (PÄÄLLYSTEEN REUNA) JA PIENNAR
 - UUSI HULEVESIVIEMÄRIN TARKASTUSKAIVO 40 TN UMPIKANSISTOLLA
 - UUSI HULEVESIKAIVO 40 TN RITILÄKANSISTOLLA
 - UUSI VALAISINPVLVÄS
 - UUSI PUU













LUONNOS

Tässä suunnitelmassa on käytetty ETRS-GK24/N2000 taso- ja korkeuskoordinaatistoa

TAMPEREEN KAUPUNKI KAUPUNKIYMPÄRISTÖN PALVELUALUE	Kaupunkiympäristön rakennuttaminen ja ylläpito															
	BÄCKSTRÖMINKATU 20130 BÄCKSTRÖMINKUJA 20131 OJALA		Ylan päätös: Suunnittelupäällikön päätös: / §													
KATUSUUNNITELMA KATUJÄRJESTELYPiIRUSTUS 1:500 	Piirt. Tuulia Luukkonen Suunn. Tero Hakkola Tark. Kai Lappalainen	<table border="1" style="width: 100%; border-collapse: collapse;"> <tr> <td style="width: 20%;">Muutos</td> <td></td> </tr> <tr> <td>Tark.</td> <td></td> </tr> <tr> <td>Hyv.</td> <td></td> </tr> <tr> <td>Pvm.</td> <td>3.11.2017</td> </tr> <tr> <td>Korvaa piir.n:o</td> <td></td> </tr> <tr> <td>Ark.n:o</td> <td></td> </tr> <tr> <td>Piir.n:o</td> <td>1/20130/1 1/20131/1</td> </tr> </table>	Muutos		Tark.		Hyv.		Pvm.	3.11.2017	Korvaa piir.n:o		Ark.n:o		Piir.n:o	1/20130/1 1/20131/1
	Muutos															
Tark.																
Hyv.																
Pvm.	3.11.2017															
Korvaa piir.n:o																
Ark.n:o																
Piir.n:o	1/20130/1 1/20131/1															




MERKINTÖJEN SELITYKSET:

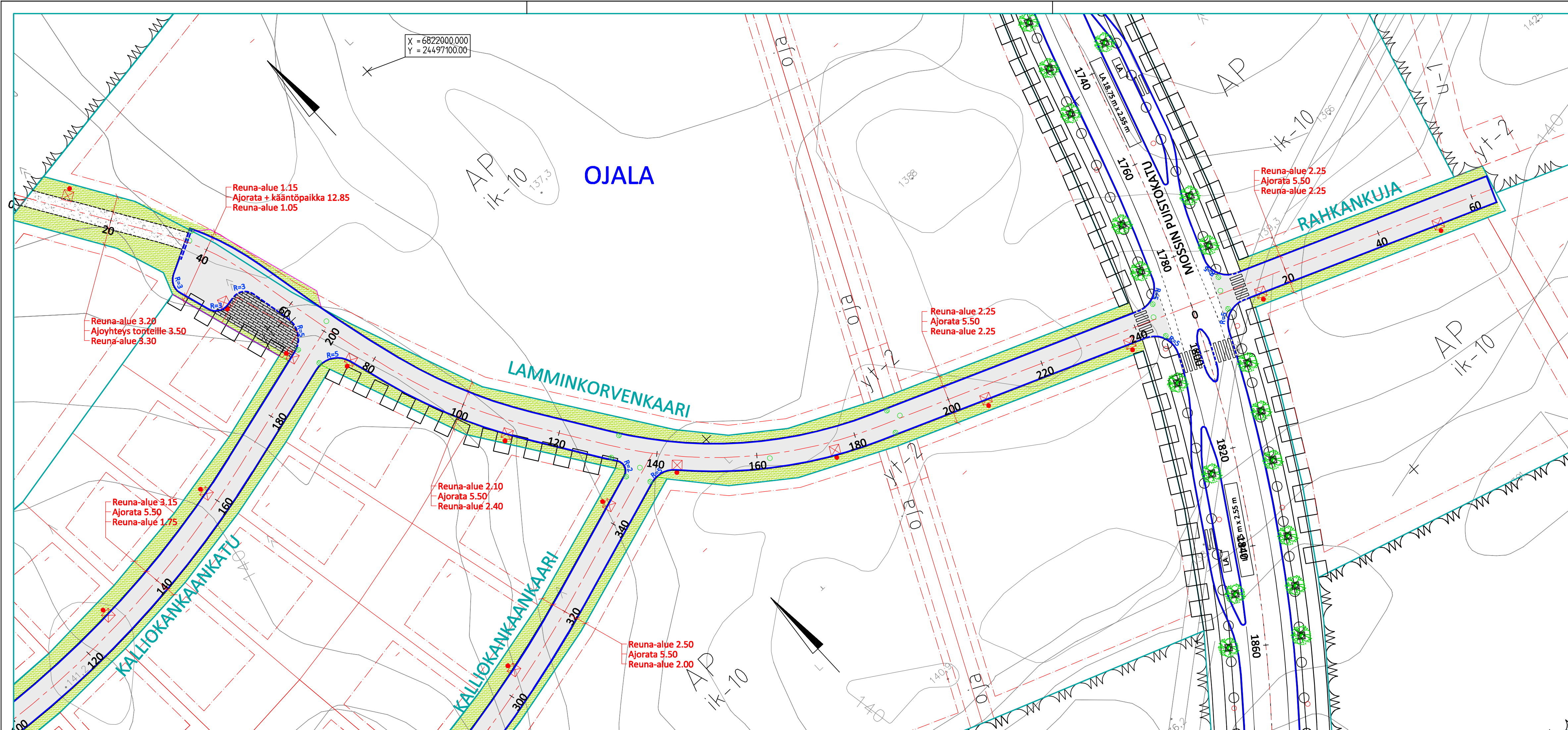
-  ASFALTTIPÄÄLLYSTEINEN AJORATA
-  BETONIKIVEYS, PUNAINEN (AUKIO)
-  BETONIKIVEYS (AUKION AJORATA)
-  BETONILAATTA (AUKIO)
-  NURMETUS A3
-  REUNAKIVI S170, VÄRI KURUN HARMAA TAI VASTAAVA
-  MADALLETTU REUNAKIVI S170, KORKEUS TONTTILIITTYMISSÄ ENINTÄÄN 3 CM JA SUOJATEIDEN YHTEYDESSÄ ENINTÄÄN 3 CM
-  TASOON ASENNETTU REUNAKIVI S170, VÄRI KURUN HARMAA TAI VASTAAVA
-  UUSI HULEVESIVIEMÄRIN TARKASTUSKAIVO 40 TN UMPIKANSISTOLLA
-  UUSI HULEVESIKAIVO 40 TN RITILÄKANSISTOLLA
-  UUSI VALAISINPYLVÄS
-  UUSI PUU

LUONNOS














Tässä suunnitelmassa on käytetty ETRS-GK24/N2000 taso- ja korkeuskoordinaatistoa

 TAMPEREEN KAUPUNKI KAUPUNKIYMPÄRISTÖN PALVELUALUE	Kaupunkiympäristön rakennuttaminen ja ylläpito
---	---

KALLIOKANKAANKATU 20133 KALLIOKANKAANKAARI 20134 OJALA	Ylan päätös: Suunnittelupäällikön päätös: / §
KATUSUUNNITELMA KATUJÄRJESTELYPiIRUSTUS 1:500	Muutos Tark. Hyv. Pvm. 3.11.2017 Korvaa piir.n:o Ark.n:o
 Ramboll Finland Oy PL 718, Paikkahuoneenkukko 2 33101 Tampere puh. 020 755 611	Piirt. Tuulia Luukkonen Suunn. O.Suoniemi, M.Viinanen Tark. Kai Lappalainen
	Piir.n:o 1/20133/1 1/20134/1



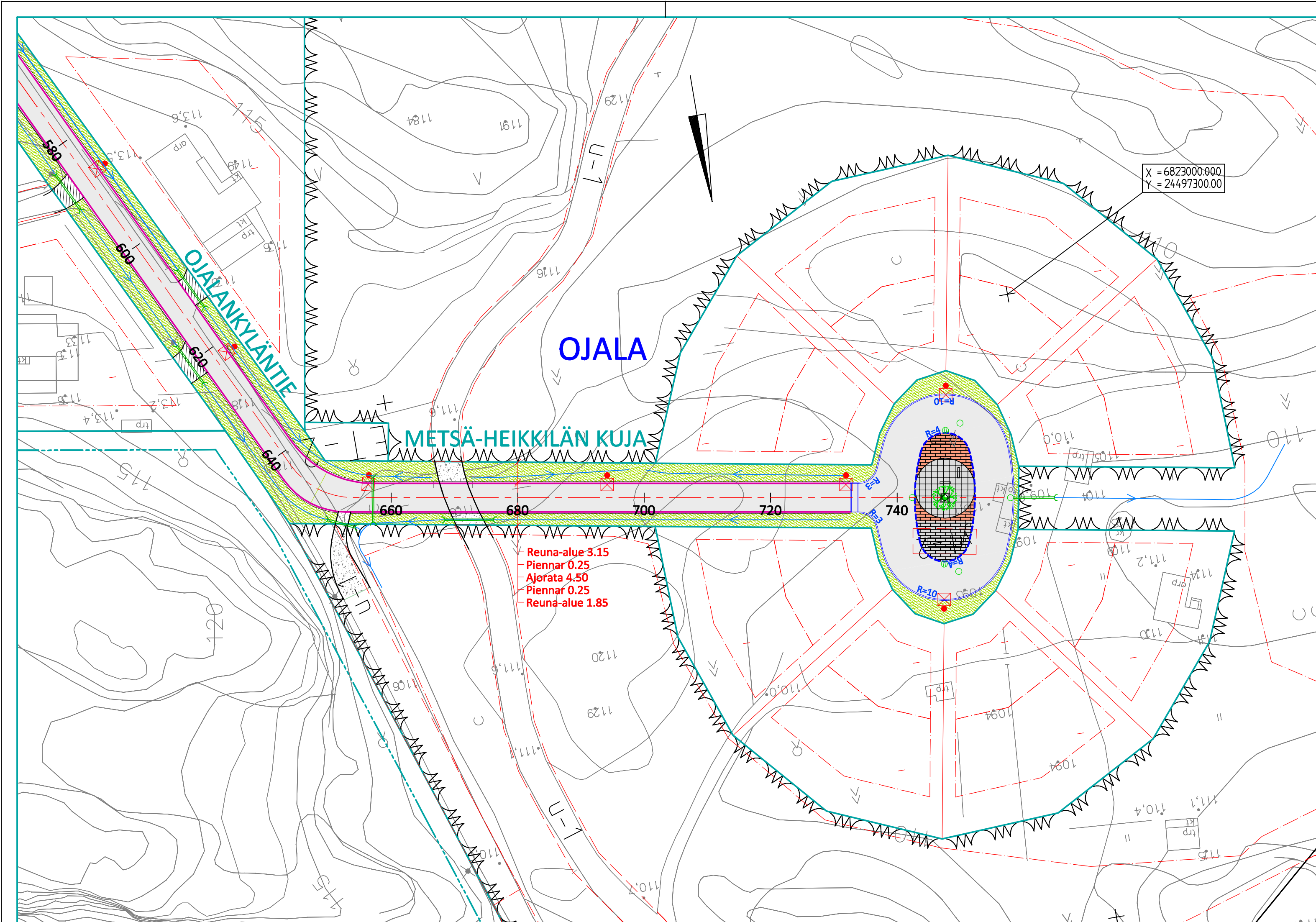
MERKINTÖJEN SELITYKSET:

-  ASFALTTIPÄÄLLYSTEINEN AJORATA
-  MURSKEPÄÄLLYSTEINEN JK + PP
-  BETONIKIVEYS
-  NURMETUS A3
-  REUNAKIVI S170, VÄRI KURUN HARMAA TAI VASTAAVA
-  MADALLETTU REUNAKIVI S170, KORKEUS TONTTILIITTYMISSÄ ENINTÄÄN 3 CM JA SUOJATEIDEN YHTEYDESSÄ ENINTÄÄN 3 CM
-  TASOON ASENETTU REUNAKIVI S170, VÄRI KURUN HARMAA TAI VASTAAVA
-  JALKAKÄYTÄVÄN/PYÖRÄTIEN REUNALINJA (PÄÄLLYSTEEN REUNA) JA PIENNAR
-  UUSI HULEVESIVIEMÄRIN TARKASTUSKAIVO 40 TN UMPIKANSISTOLLA
-  UUSI HULEVESIKAIVO 40 TN RITILÄKANSISTOLLA
-  UUSI VALAISINPYLVÄS
-  UUSI PUU
-  PYSÄKKIKATOS












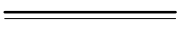





LUONNOS

Tässä suunnitelmassa on käytetty ETRS-GK24/N2000 taso- ja korkeuskoordinaatistoa

 TAMPEREEN KAUPUNKI KAUPUNKIYMPÄRISTÖN PALVELUALUE	Kaupunkiympäristön rakennuttaminen ja ylläpito	
	LAMMINKORVENKAARI 20132 RAHKANKUJA 20135 OJALA	Ylan päätös: Suunnittelupäällikön päätös: / §
KATUSUUNNITELMA KATUJÄRJESTELYPiIRUSTUS 1:500  <small>Ramboll Finland Oy PL 718, Paikkuhuoneenaukio 2 33101 Tampere puh. 020 755 611</small>	Piirt. Tuulia Luukkonen Suunn. Tero Hakkola Tark. Kai Lappalainen	Muutos Tark. Hyv. Pvm. 3.11.2017 Korvaa piir.n:o Ark.n:o Piir.n:o 1/20132/1 1/20135/1



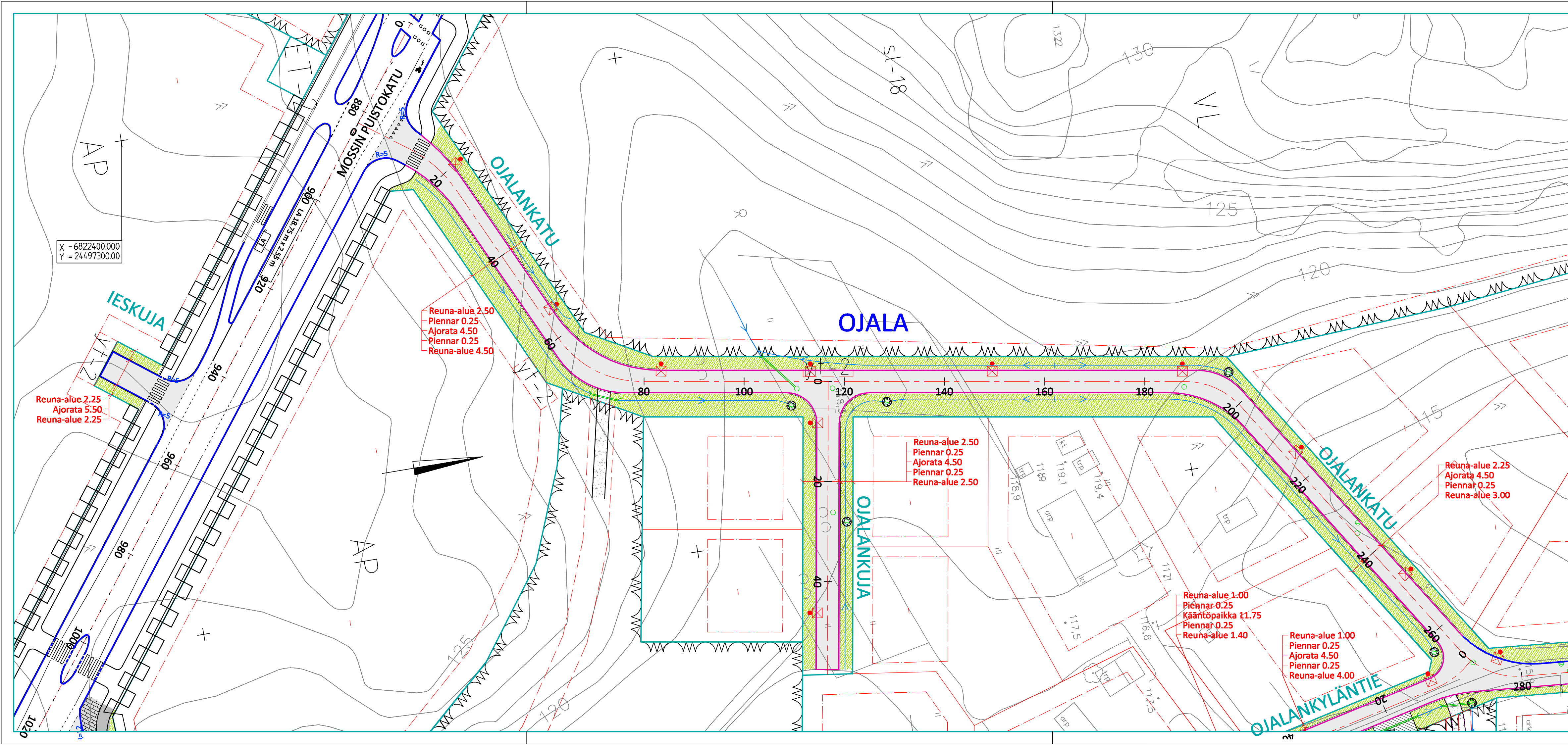
MERKINTÖJEN SELITYKSET:

-  ASFALTTIPÄÄLLYSTEINEN AJORATA
-  BETONIKIVEYS, PUNAINEN
-  BETONIKIVEYS
-  BETONILAATTA
-  MURSEKEPÄÄLLYSTEINEN JK+PP
-  NURMETUS A3
-  MURSEKEPÄÄLLYSTEINEN TONTTILIITTYMÄ
-  ASFALTIN REUNA JA PIENNAR
-  MADALLETTU REUNAKIVI S170, KORKEUS TONTTILIITTYMISSÄ ENINTÄÄN 3 CM JA SUOJATEIDEN YHTEYDESSÄ ENINTÄÄN 3 CM
-  TASOON ASENNETTU REUNAKIVI S170, VÄRI KURUN HARMAA TAI VASTAAVA
-  JALKAKÄYTVÄN/PYÖRÄTIEN REUNALINJA (PÄÄLLYSTEEN REUNA) JA PIENNAR
-  OJAPAINANNE
-  UUSI RUMPU
-  UUSI HULEVESIVIEMÄRIN TARKASTUSKAIVO 40 TN UMPIKANSISTOLLA
-  UUSI HULEVESIKAIVO 40 TN RITILÄKANSISTOLLA
-  UUSI VALAISINPYLVÄS
-  UUSI PUU

LUONNOS

Tässä suunnitelmassa on käytetty ETRS-GK24/N2000 taso- ja korkeuskoordinaatistoa

 TAMPEREEN KAUPUNKI KAUPUNKIYMPÄRISTÖN PALVELUALUE	Kaupunkiympäristön rakennuttaminen ja ylläpito																					
	METSÄ-HEIKKILÄNKUJA OJALA																					
KATUSUUNNITELMA KATUJÄRJESTELYPiIRUSTUS 1:500	Ramboll Finland Oy PL 718, Pakkahuoneenaukio 2 33101 Tampere puh. 020 755 611	Piirt. Tuulia Luukkonen Suunn. O.Suoniemi, M.Viinanen Tark. Kai Lappalainen																				
<table border="1" style="width: 100%; border-collapse: collapse;"> <tr> <td colspan="2">Ylan päätös:</td> </tr> <tr> <td colspan="2">Suunnittelupäällikön päätös:</td> </tr> <tr> <td style="text-align: center;">/</td> <td style="text-align: center;">§</td> </tr> <tr> <td>Muutos</td> <td></td> </tr> <tr> <td>Tark.</td> <td></td> </tr> <tr> <td>Hyv.</td> <td></td> </tr> <tr> <td>Pvm.</td> <td style="text-align: center;">3.11.2017</td> </tr> <tr> <td>Korvaa piir.n:o</td> <td></td> </tr> <tr> <td>Ark.n:o</td> <td></td> </tr> <tr> <td>Piir.n:o</td> <td style="text-align: center;">1/20117/1</td> </tr> </table>		Ylan päätös:		Suunnittelupäällikön päätös:		/	§	Muutos		Tark.		Hyv.		Pvm.	3.11.2017	Korvaa piir.n:o		Ark.n:o		Piir.n:o	1/20117/1	
Ylan päätös:																						
Suunnittelupäällikön päätös:																						
/	§																					
Muutos																						
Tark.																						
Hyv.																						
Pvm.	3.11.2017																					
Korvaa piir.n:o																						
Ark.n:o																						
Piir.n:o	1/20117/1																					



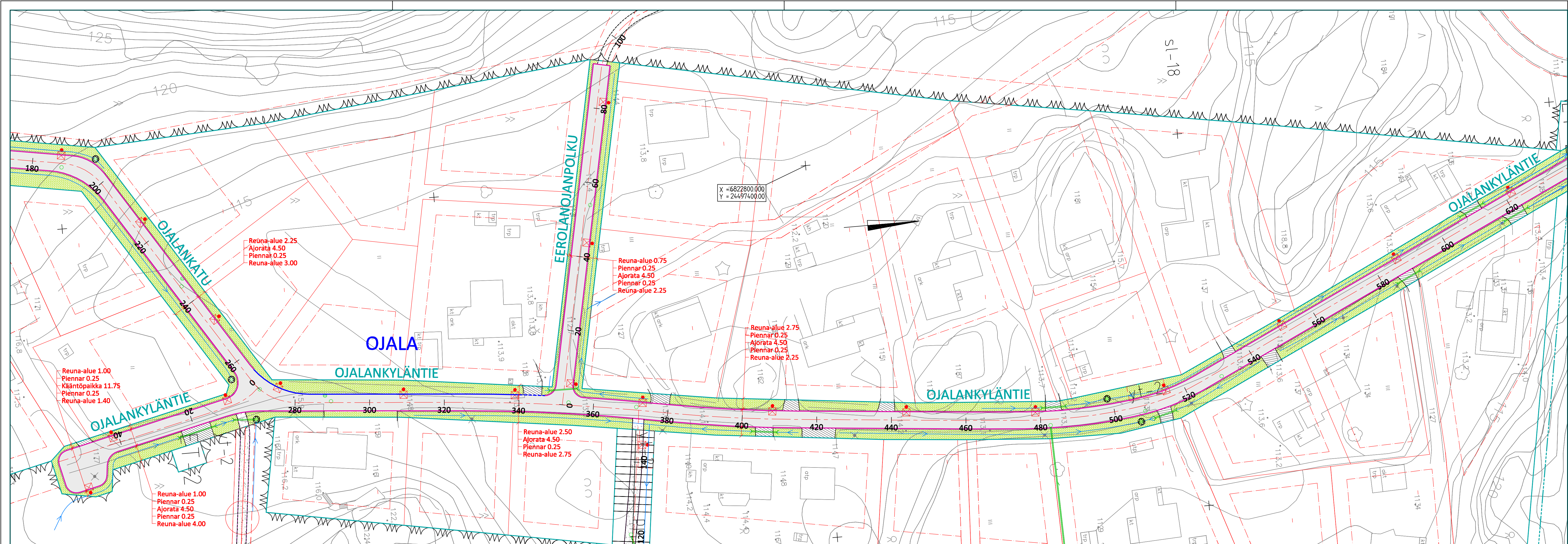
MERKINTÖJEN SELITYKSET:

- ASFALTTIPÄÄLLYTEINEN AJORATA
- ASFALTTIPÄÄLLYTEINEN JK
- MURSKEPÄÄLLYTEINEN JK+PP
- BETONIKIVEYS
- NURMETUS A3
- MURSKEPÄÄLLYTEINEN TONTTILIITYMÄ
- ASFALTIIN REUNA JA PIENNAR
- REUNAKIVI S170, VÄRI KURUN HARMAA TAI VASTAAVA
- MADALLETTU REUNAKIVI S170, KORKEUS TONTTILIITYMISSÄ ENINTÄÄN 3 CM JA SUOJATEIDEN YHTEYDESSÄ ENINTÄÄN 3 CM
- JALKAKÄYTVÄN/PYÖRÄTIEN REUNALINJA (PÄÄLLYSTEEN REUNA) JA PIENNAR
- OJAPAINANNE
- UUSI RUMPU
- UUSI HULEVESIVIEMÄRIN TARKASTUSKAIVO 40 TN UMPIKANSISTOLLA
- UUSI HULEVESIKAIVO 40 TN RITILÄKANSISTOLLA
- UUSI HULEVESIKAIVO KUPUKANSISTOLLA, KENTTÄKIVEYS YMPÄRILLÄ
- UUSI VALAISINPYLVÄS

LUONNOS

Tässä suunnitelmassa on käytetty ETRS-GK24/N2000 taso- ja korkeuskoordinaatistoa

TAMPEREEN KAUPUNKI KAUPUNKIYMPÄRISTÖN PALVELUALUE	Kaupunkiympäristön rakennuttaminen ja ylläpito		
	OJALANKATU 20126 OJALANKUJA 20127 IESKUJA 20137	Ylan päätös: Suunnittelupäällikön päätös: / §	
	OJALA KATUSUUNNITELMA KATUJÄRJESTELYPiIRUSTUS 1:500	Muutos Tark. Hyv. Pvm. 3.11.2017 Korvaa piir.n:o Ark.n:o	Piir. Tuulia Luukkonen Suunn. T.Hakkola, O.Suoniemi Tark. Kai Lappalainen
<small>Ramboll Finland Oy PL 718, Paikkahuoneenaukio 2 33101 Tampere puh. 020 755 611</small>	Piir.n:o 1/20126/1 Piir.n:o 1/20127/1 Piir.n:o 1/20137/1		



- MERKINTÖJEN SELITYKSET:**
- ASFALTIIPÄÄLLYSTEINEN AJORATA
 - MURSKEPÄÄLLYSTEINEN JK+PP
 - NURMETUS A3
 - MURSKEPÄÄLLYSTEINEN TONTTILIITYMÄ
 - ASFALTIN REUNA JA PIENNAR
 - MADALLETTU REUNAKIVI S170, KORKEUS TONTTILIITYMISSÄ ENINTÄÄN 3 CM JA SUOJATEIDEN YHTEYDESSÄ ENINTÄÄN 3 CM
 - JALKAKÄYTVÄN/PYÖRÄTIEN REUNALINJA (PÄÄLLYSTEEN REUNA) JA PIENNAR
 - OJAPAINANNE
 - UUSI RUMPU
 - UUSI HULEVESIVIEMÄRIN TARKASTUSKAIVO 40 TN UMPIKANSISTOLLA
 - UUSI HULEVESIKAIVO 40 TN RITILÄKANSISTOLLA
 - UUSI HULEVESIKAIVO KUPUKANSISTOLLA, KENTTÄKIVEYS YMPÄRILLÄ
 - UUSI VALAISINPVLVÄS

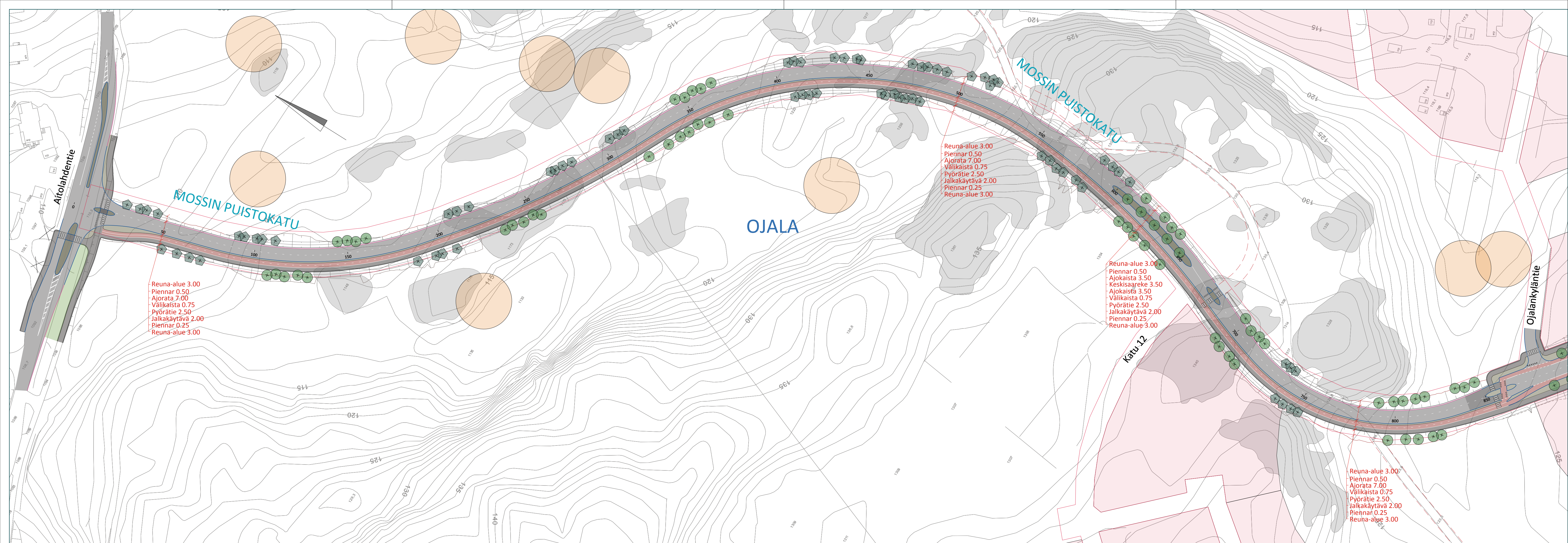
LUONNOS

Tässä suunnitelmassa on käytetty ETRS-GK24/N2000 taso- ja korkeuskoordinaatistoa

TAMPEREEN KAUPUNKI
KAUPUNKIYMPÄRISTÖN PALVELUALUE

Kaupunkiympäristön rakennuttaminen ja ylläpito

OJALANKYLÄNTIE 20118		Ylan päätös:	
EEROLANOJANPOLKU 20121		Suunnittelupäällikön päätös:	§
OJALA		Muutos	
KATUSUUNNITELMA		Tark.	
KATUJÄRJESTELYPUIRUSTUS 1:500		Hyv.	
RAMBOLL		Pvm.	3.11.2017
Ramboll Finland Oy PL 718, Pakkahuoneenkatu 2 33101 Tampere puh. 020 755 611		Korvaa piir.n:o	
Piirt.	Tuulia Luukkonen	Ark.n:o	
Suunn.	Tero Hakkola	Piir.n:o	1/20118/1 1/20121/1
Tark.	Kai Lappalainen		



MERKINTÖJEN SELITYKSET:

- ASFALTIPÄÄLLYSTEINEN AJORATA
- ASFALTIPÄÄLLYSTEINEN JALKAKÄYTÄVÄ TAI JK/PP
- ASFALTIPÄÄLLYSTEINEN PYÖRÄTIE TAI -KAISTA
- PENSASISTUTUS
- KIVEYS
- NURMI
- NIHTY
- NYKYINEN TONTTI- TAI KORTTELIALUE
- REUNAKIVI, VÄRI KURUN HARMAA TAI VASTAAVA
- MADALLETTU REUNAKIVI
- ULKOILUREITTIVARAUS
- LIITO-ORAVAN PESÄPUU + 15 M SUOJAVYÖHYKE
- ISTUTETTAVA LEHTI-/HAVUPUU
- NYKYINEN AVOKALLIO

ESIKOPIO

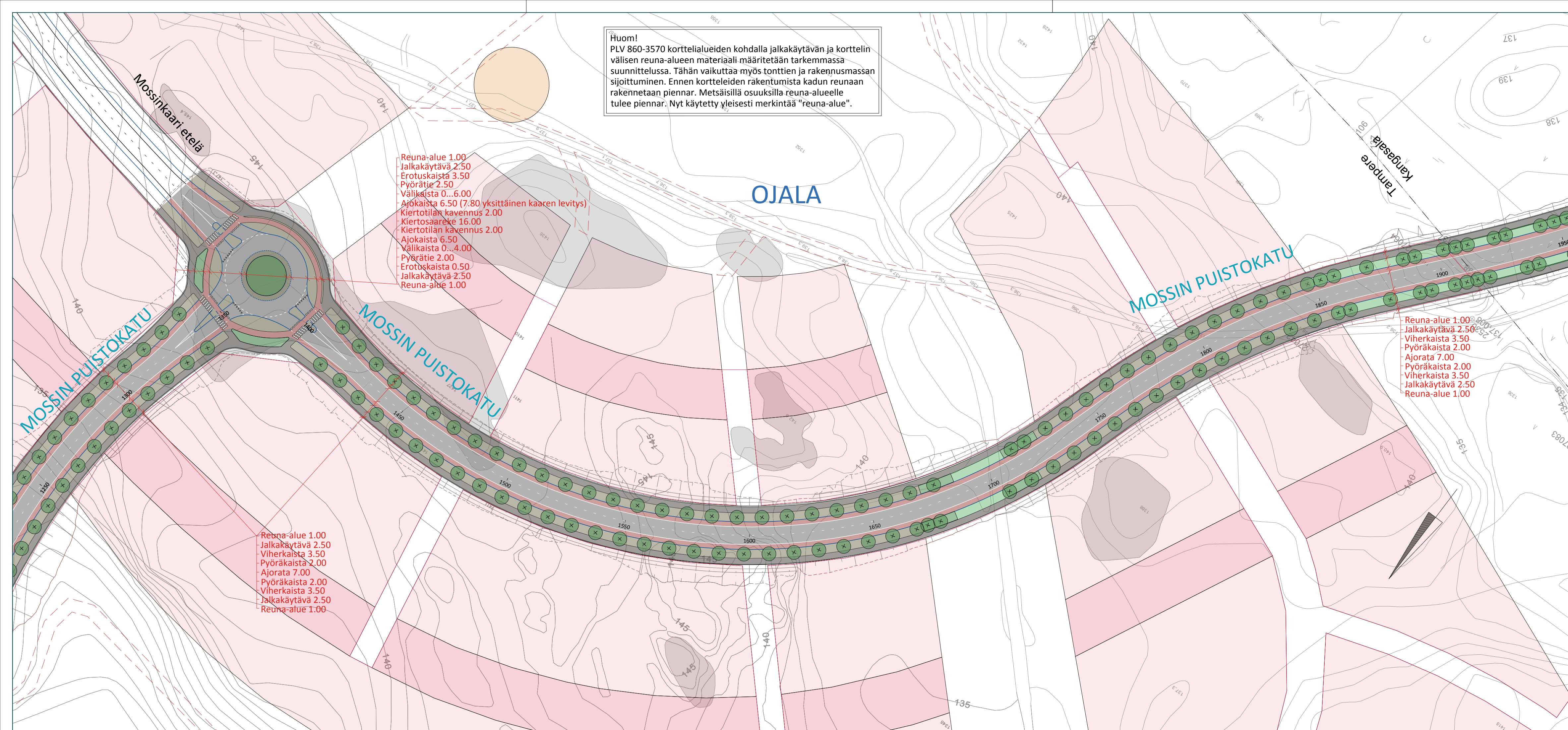
k. osa/ kylä	kortteli/ tila	Tontti/ Pn:o	Viranomaisen merkintöjä
Rakennustoimenpide		Pirustuslaji	
		Yleissuunnitelma	
Rakennuskohteen nimi ja osoite		Pirustuksen sisältö	Mittakaava
Mossin puistokatu Ojala ja Lamminrahka		Suunnitelmapaketti Mossin puistokatu Väli: Aitolahdentie - Ojalankyläntie	1:1000
Tampere ja Kangasala			
Ramboll PL 718, Pakkahuoneenaukio 2 33101 Tampere puh. 020 755 611 www.ramboll.fi		Suunn. ala TKA 1510031053	Tiedosto
		Pirustusno 2-8-17	Pirustuksia Muutos
Suunn. (nimi, tutkinto, allekirj.) T.Hakkola, O.Suoniemi		Piirt. TeHa	Hyv. K.Lappalainen
		Pvm 30.6.2017	

Tässä suunnitelmassa on käytetty ETRS-GK24/N2000 taso- ja korkeuskoordinaatistoa

TAMPEREEN KAUPUNKI
 KAUPUNKIYMPÄRISTÖN PALVELUALUE

Kaupunkiympäristön
rakennuttaminen ja ylläpito

MOSSIN PUISTOKATU OJALA JA LAMMINRAHKA	Ylan päätös: Suunnittelupäällikön päätös: / §
YLEISSUUNNITELMA SUUNNITELMAKARTTA 1:1000 VÄLI: AITOLAHDENTIE - OJALANKYLÄNTIE Ramboll Finland Oy PL 718 Pakkahuoneenaukio 2 33101 Tampere puh. 020 755 611	Muutos
	Tark.
	Hyv.
	Pvm. 30.6.2017
	Korvaa piir.n:o
Ark.n:o	
Piirt. TeHa Suunn. T.Hakkola, O.Suoniemi Tark. Kai Lappalainen	Piir.n:o 1/20038/2



MERKINTÖJEN SELITYKSET:

- ASFALTI-PÄÄLLYSTEINEN AJORATA
- ASFALTI-PÄÄLLYSTEINEN JALKAKÄYTÄVÄ
- ASFALTI-PÄÄLLYSTEINEN PYÖRÄTIE TAI -KAISTA
- PENSASISTUTUS
- KIVEYS
- NURMI
- NIITTY
- NYKYINEN TONTTI- TAI KORTTELIALUE
- REUNAKIVI, VÄRI KURUN HARMAA TAI VASTAAVA
- MADALLETTU REUNAKIVI
- ULKOILUREITTIVARAUS
- LIITO-ORAVAN PESÄPUU + 15 M SUOJAVYÖHYKE
- ISTUTETTAVA LEHTI-/HAVUPUU
- NYKYINEN AVOKALLIO

ESIKOPIO

k. osa/ kylä	kortteli/ tila	Tontti/ Rr:o	Viranomaisen merkintöjä
Rakennustoimenpide	Rakennuskohteen nimi ja osoite		Virustuslaji
	Mossin puistokatu Ojala ja Lamminrahka		Yleissuunnitelma
	Suunnitelman nimi ja osoite		Mittakaava
	Tampere ja Kangasala		1:1000
	Suunn. ala		Tiedosto
	Työnro		TKA 1510031053
	Piiustusnro		Muutos
	4-8-17		
Suunn.(nimi, tutkinto, allekirj.)	Piirt.	Hyv.	Pvm
T.Hakkola, O.Suoniemi	TeHa	K.Lappalainen	30.6.2017

Tässä suunnitelmassa on käytetty ETRS-GK24/N2000 taso- ja korkeuskoordinaatistoa

TAMPEREEN KAUPUNKI
KAUPUNKIYMPÄRISTÖN PALVELUALUE

Kaupunkiympäristön
rakennuttaminen ja ylläpito

MOSSIN PUISTOKATU
OJALA JA LAMMINRAHKA

YLEISSUUNNITELMA
SUUNNITELMAKARTTA 1:1000
VÄLI: OJALAN KESKUSTA - KANGASALAN RAJA

Ylan päätös:	
Suunnittelupäällikön päätös:	
/	§
Muutos	
Tark.	
Hyv.	
Pvm.	30.6.2017
Korvaa piir.n:o	
Ark.n:o	
Piir.n:o	1/20038/4

Ramboll Finland Oy
PL 718
Pakkahuoneenaukio 2
33101 Tampere
puh. 020 755 611

Piirt.	TeHa
Suunn.	T.Hakkola, O.Suoniemi
Tark.	Kai Lappalainen