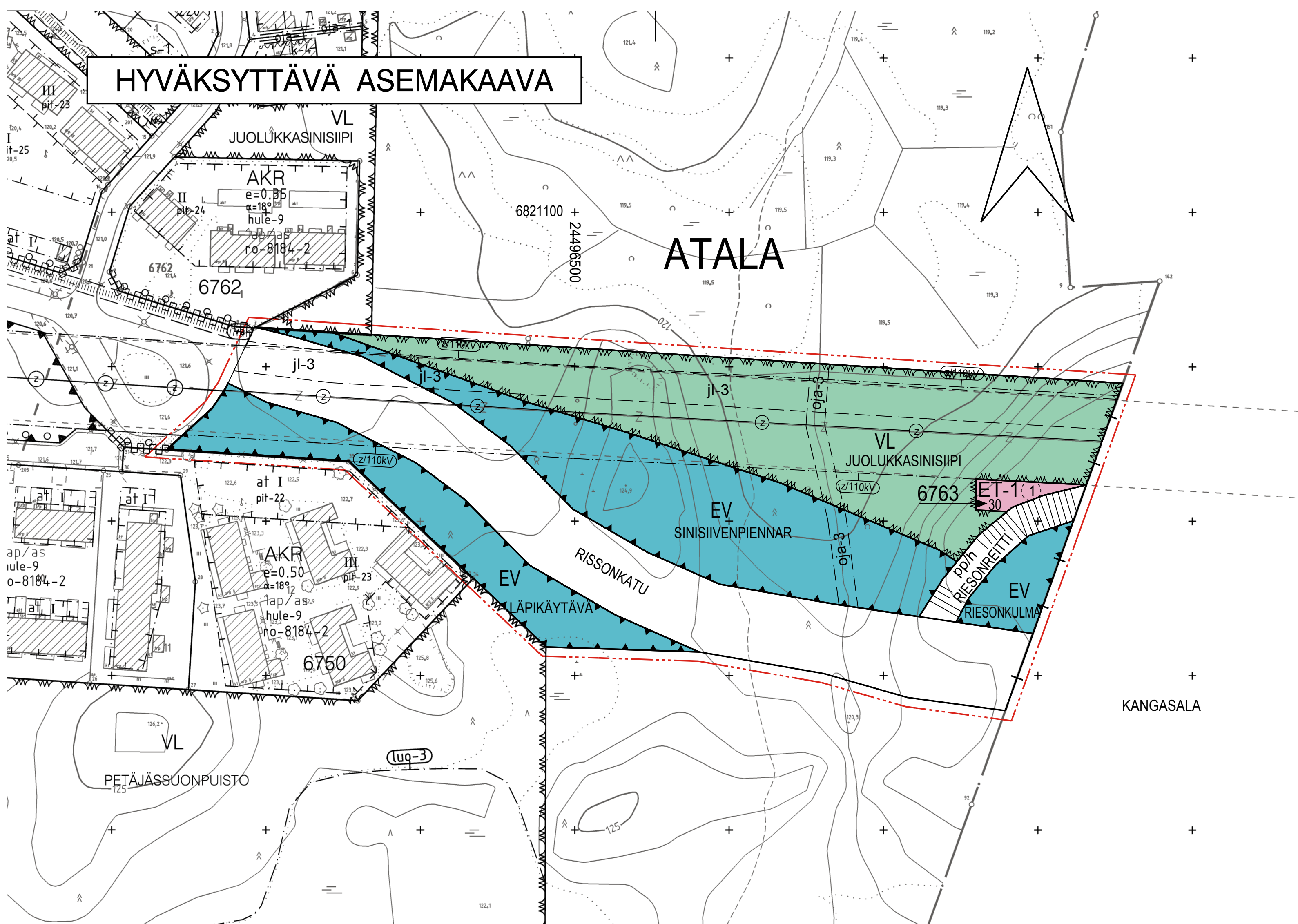
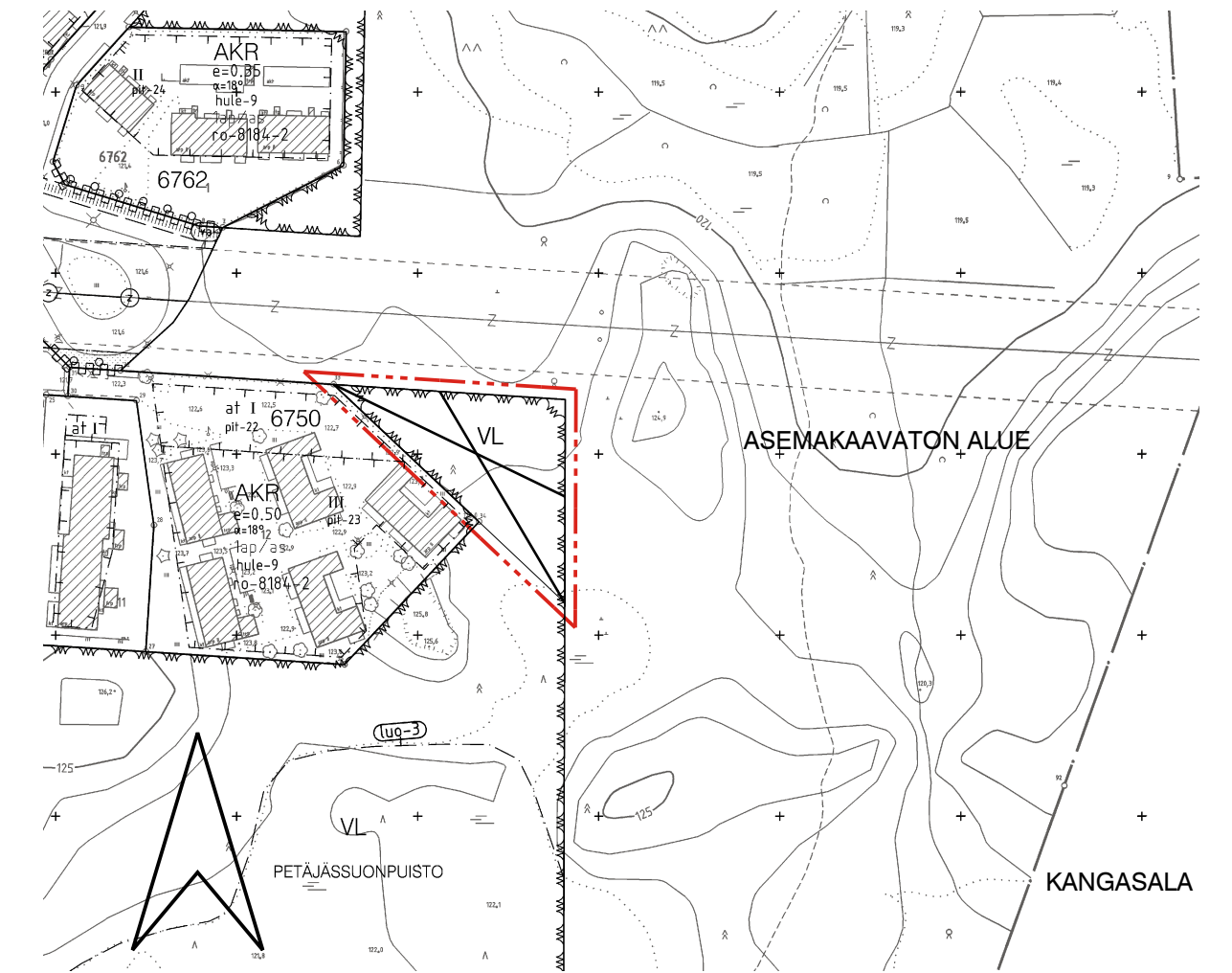


HYVÄKSYTTÄVÄ ASEMAKAAVA

POISTETTAVA ASEMAKAAVA MK 1:2000



3 m sen asemakaava-alueen ulkopuolella oleva viiva, jonka sisäpuolelta asemakaavamerkinnyt ja -määräykset poistetaan.



ASEMAKAAVAMERKINNÄT JA -MÄÄRÄYKSET:



Luonnonmukainen lähivirkistysalue. Lähimetsä.



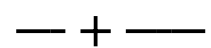
Yhdyskuntateknistä huoltoa palvelevien rakennusten ja laitojen korttelialue.



Suojaviheralue.



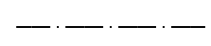
3 m kaava-alueen rajan ulkopuolella oleva viiva.



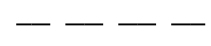
Kaupungin- tai kunnanosan raja.



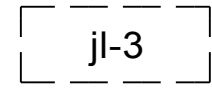
Korttelin, korttelinosan ja alueen raja.



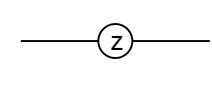
Osa-alueen raja.



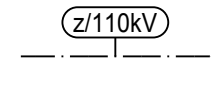
Ohjeellinen alueen tai osa-alueen raja.



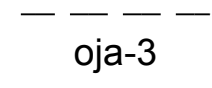
Ohjeellinen joukkoliikenteen laatukäytävälle varattu alueen osa.



Sähkölinja.



Voimajohtoalue. Luku osoittaa voimajohdon jännitetason.



Avo-ojaa varten varattu alueen osa, jonka sijainti on ohjeellinen.

ATALA

Kaupunginosan nimi.

6763

Korttelin numero.




Ohjeellisen tontin numero.

RIESONREITTI

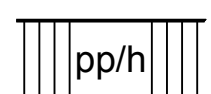
Kadun, katuaukion, torin, puiston tai muun yleisen alueen nimi.

30

Rakennusoikeus kerrosalaneliömetreinä.



Katu.



Jalankululle ja polkupyöräilylle varattu katu, jolla huolto-ajo on sallittu.



TAMPERE

ASEMAKAAVA

Kaupunginosa: ATALA (031)

Kortteli nro: 6763

Katu-, virkistys- ja erityisaluetta.

Kaupunginosan rajaa.

ASEMAKAAVAN MUUTOS

Kaupunginosa: ATALA (031)

Virkistysaluetta.

ASEMAKAAVAN MUUTOKSELLA MUODOSTUU

Kaupunginosa: ATALA (031)

Katu- ja erityisaluetta.

MUUTETAAN 15.9.2010 HYVÄKSYTTYÄ ASEMAKAAVAA NRO 8184.

TÄHÄN ASEMAKAAVAKARTTAAN LIITTYY ASEMAKAAVAN SELOSTUS.

TÄMÄN ASEMAKAAVAN ALUEELLA TONTTIJAKO LAADITTAAN SITOVANA JA ERILLISENÄ.

1:1000 0 10 20 30 40 50 100 150

KAUPUNKIYMPÄRISTÖN SUUNNITTELU / KAUPUNKIMITTAUS Asemakaavaehdotus perustuu pohjakarttaan, joka täyttää 1.1.2000 voimaan tulleen kaavoitusmittausasetuksen (1284/1999) vaatimukset. 2.1.2018		 Kimmo Sulonen kiinteistöinsinööri
Tasokoordinaatti- / korkeusjärjestelmä ETRS-GK24 / N2000		
KAUPUNKIYMPÄRISTÖN SUUNNITTELU / ASEMAKAAVOITUS Suunnittelija AULIKKI GRAF Piirtäjä EH Pvm. 15.1.2018, tark. 16.4.2018		 Elina Karppinen asemakaavapäällikkö
Asemakaavakartta nro 8591		KV hyv. 26.11.2018