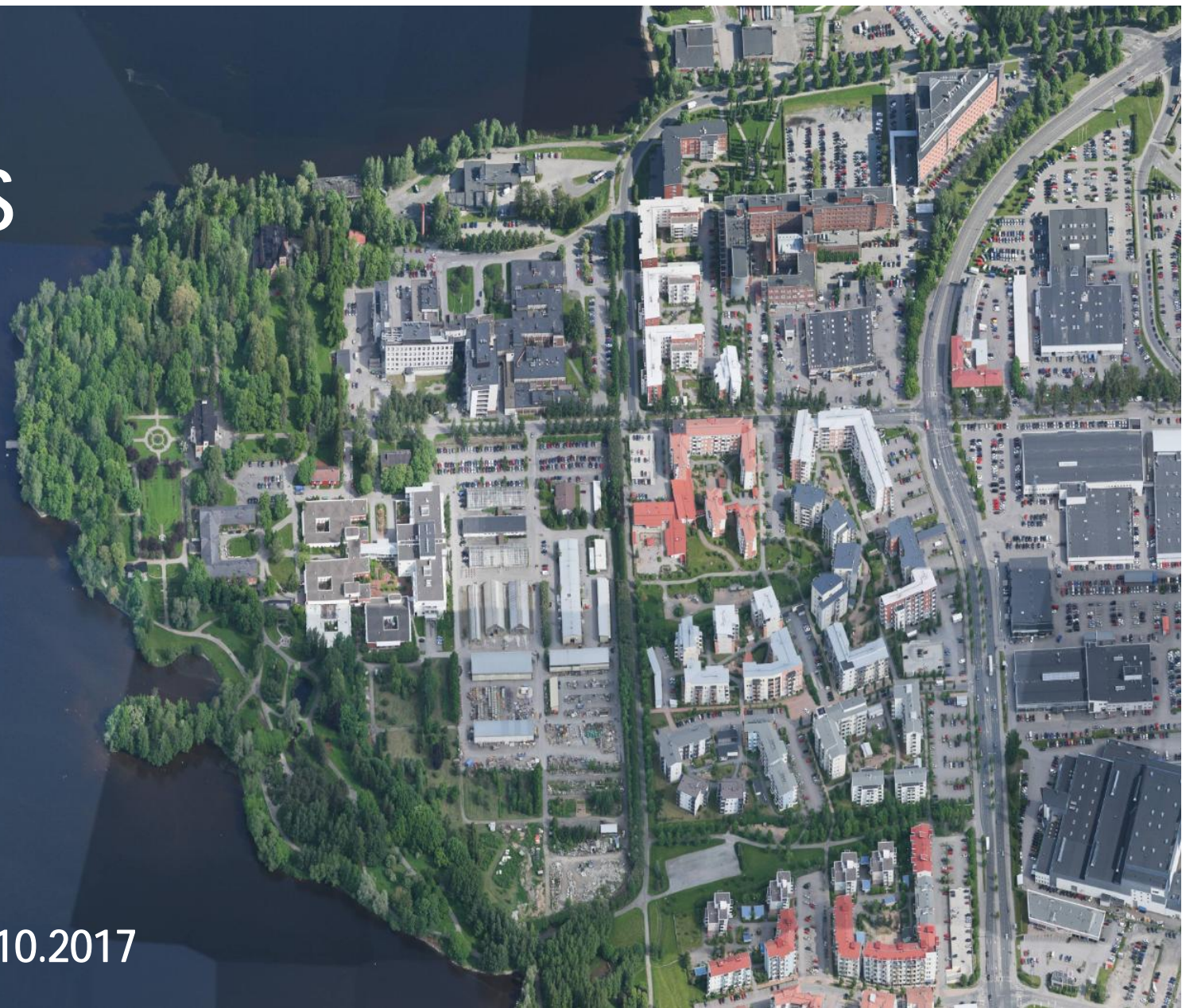


HATANPÄÄN LIIKENNESELVITYS

LIIKENTEELLISET MUUTOKSET
ASEMAKAAVAN 8578 ALUEELLA

Asemakaavan ehdotusvaihe 27.10.2017






LIKENNEVERKKO - AUTOLIIKENNE

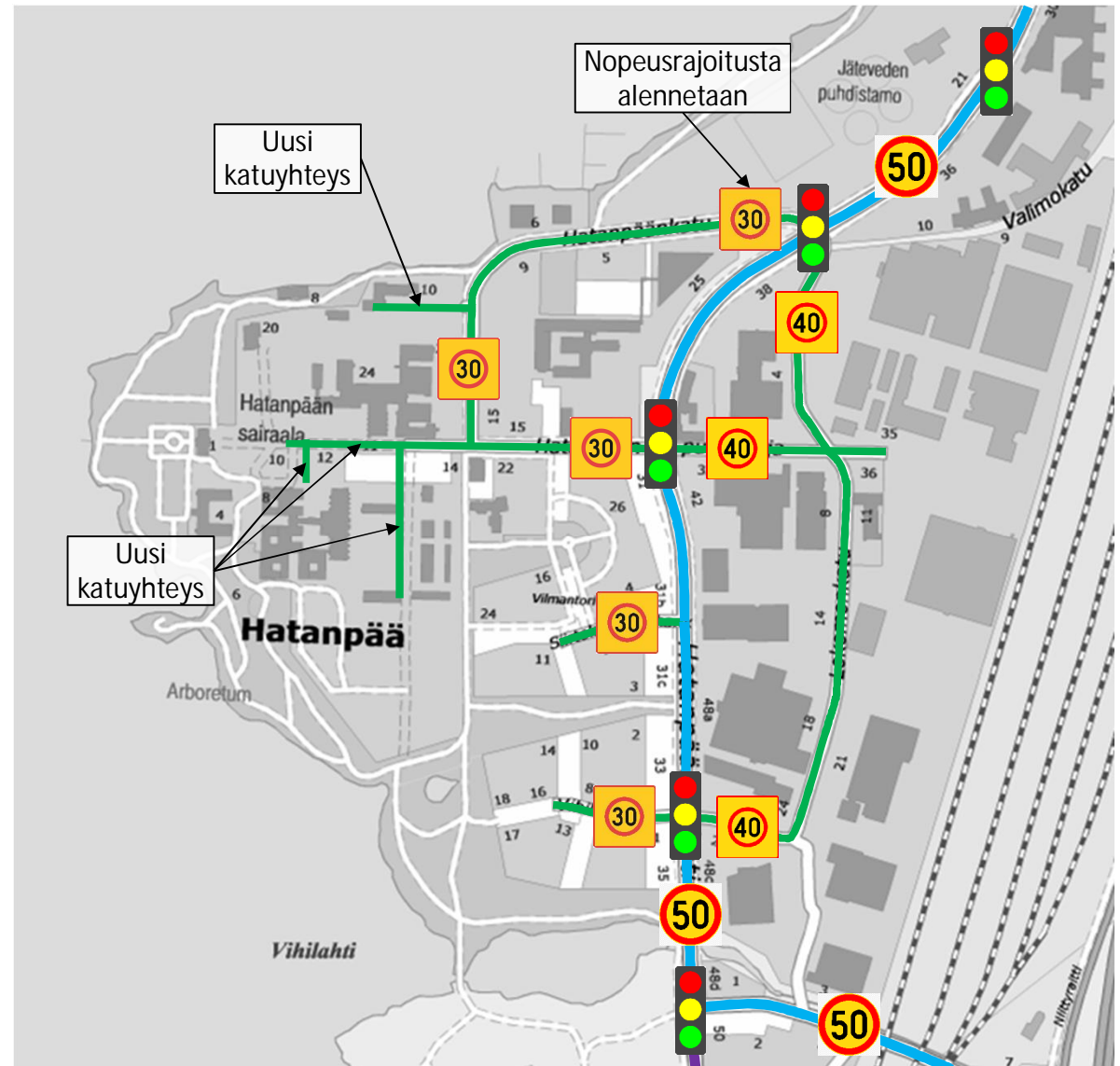
Tavoitetilanteen katuverkko

- Hatanpään valtatie ja Lahdesperänkatu ovat alueen pääyhteyksiä.
- Valo-ohjattuja liittymiä ovat pääosa Hatanpään valtatie liittymistä.

Nopeusrajoitukset tulevaisuudessa

- Nopeusrajoitukset muuttuvat Hatanpään alueella vain Hatanpäänkadun alkuosuuden osalta. Nopeusrajoitusta alennetaan nykyisestä 40 km/h nopeudesta 30 km/h nopeuteen.
- Pääväylillä nopeusrajoitus on 50 km/h. Muualla on voimassa 30-40 km/h aluenopeusrajoitus.

-  Alueellinen kokoojkatu
-  Paikallinen kokoojkatu
-  Tonttikatu

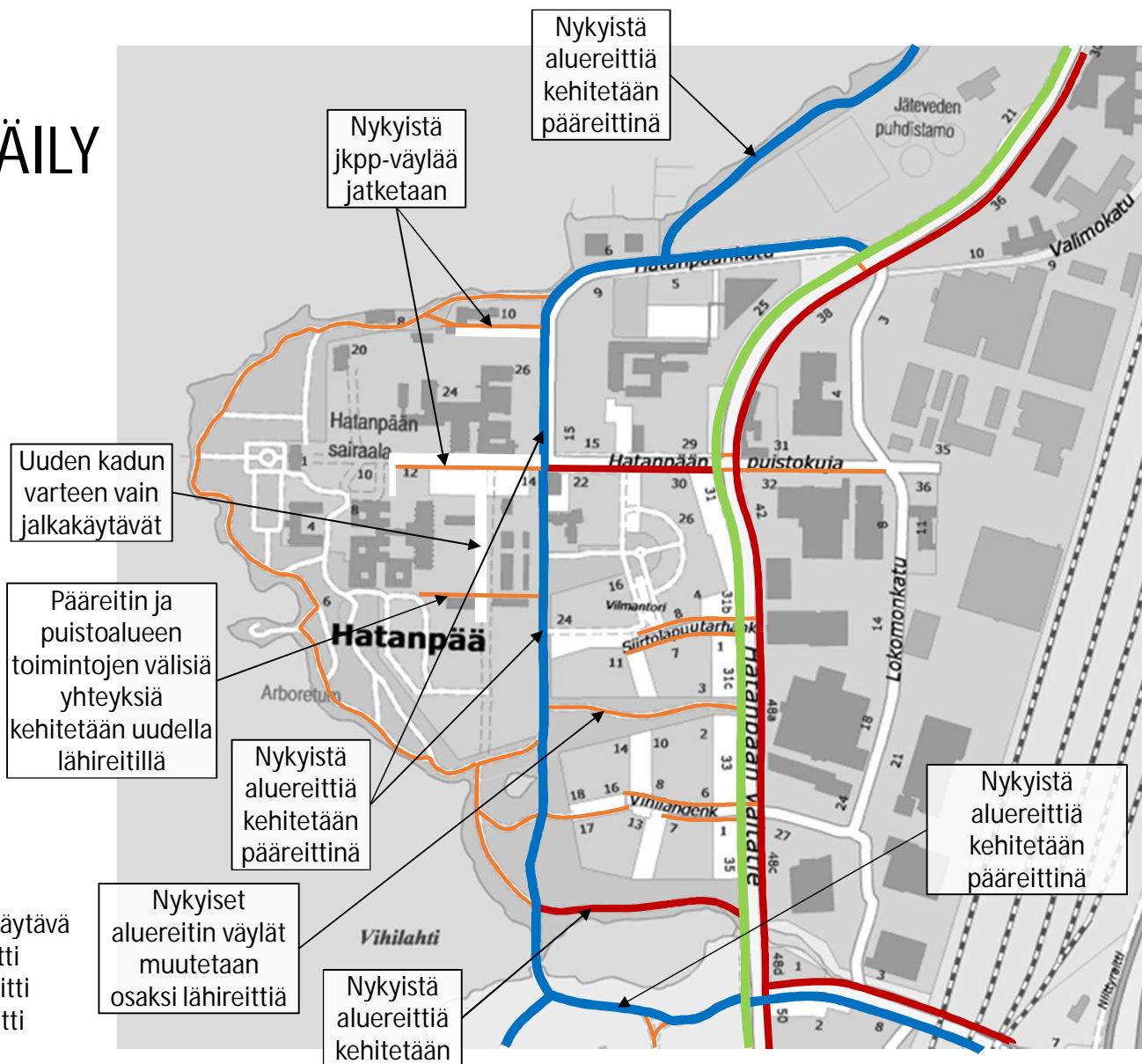


LIKENNEVERKKO - JALANKULKU JA PYÖRÄILY

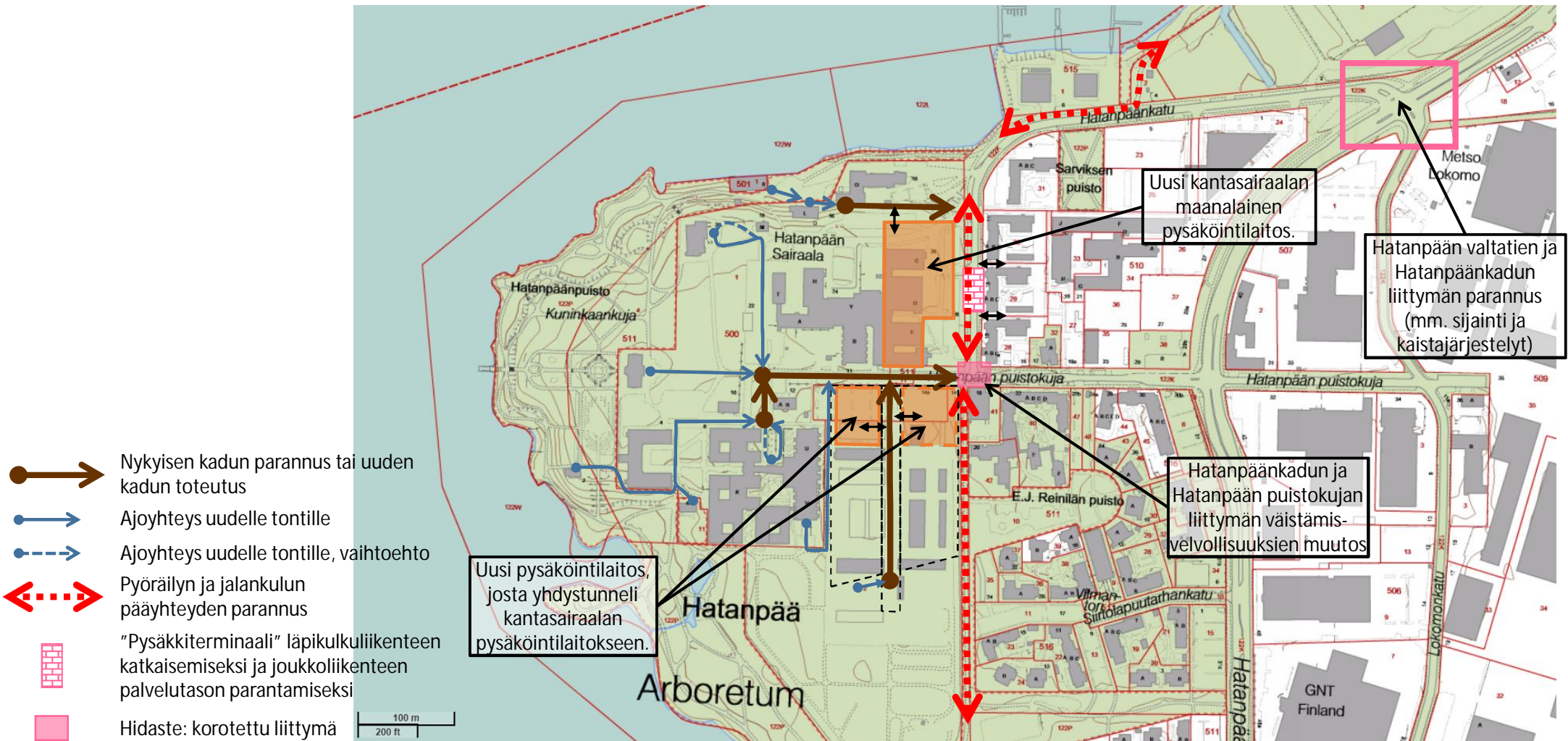
Tavoitetilanteen reitistö

- Kaava-alueen jalankulun ja pyöräilyn verkko on tiheä ja kattava sekä väylät valaistuja. Pää- ja aluereitit ovat myös jatkuvia ja suoraviivaisia.
- Pääreitit sijoittuvat ajoradan viereen, mutta etenkin lähireittejä on runsaasti puistoalueella omilla väylillään, autoliikenteestä erotettuna.
- Hatanpään valtatie varren laatukäytävällä on tiheästi katuliittymiä ja risteämisiä autoliikenteen kanssa.
- Jalankulku ja pyöräily on eroteltu toisistaan Hatanpään valtatie varren länsipuolisella laatukäytävällä ja alueen läpi kulkevilla pyöräilyn pääreiteillä.
- Asemakaavan myötä alueelle toteutettaisiin muutamia uusia autoliikenteestä eroteltuja jalankulun ja pyöräilyn yhteyksiä.

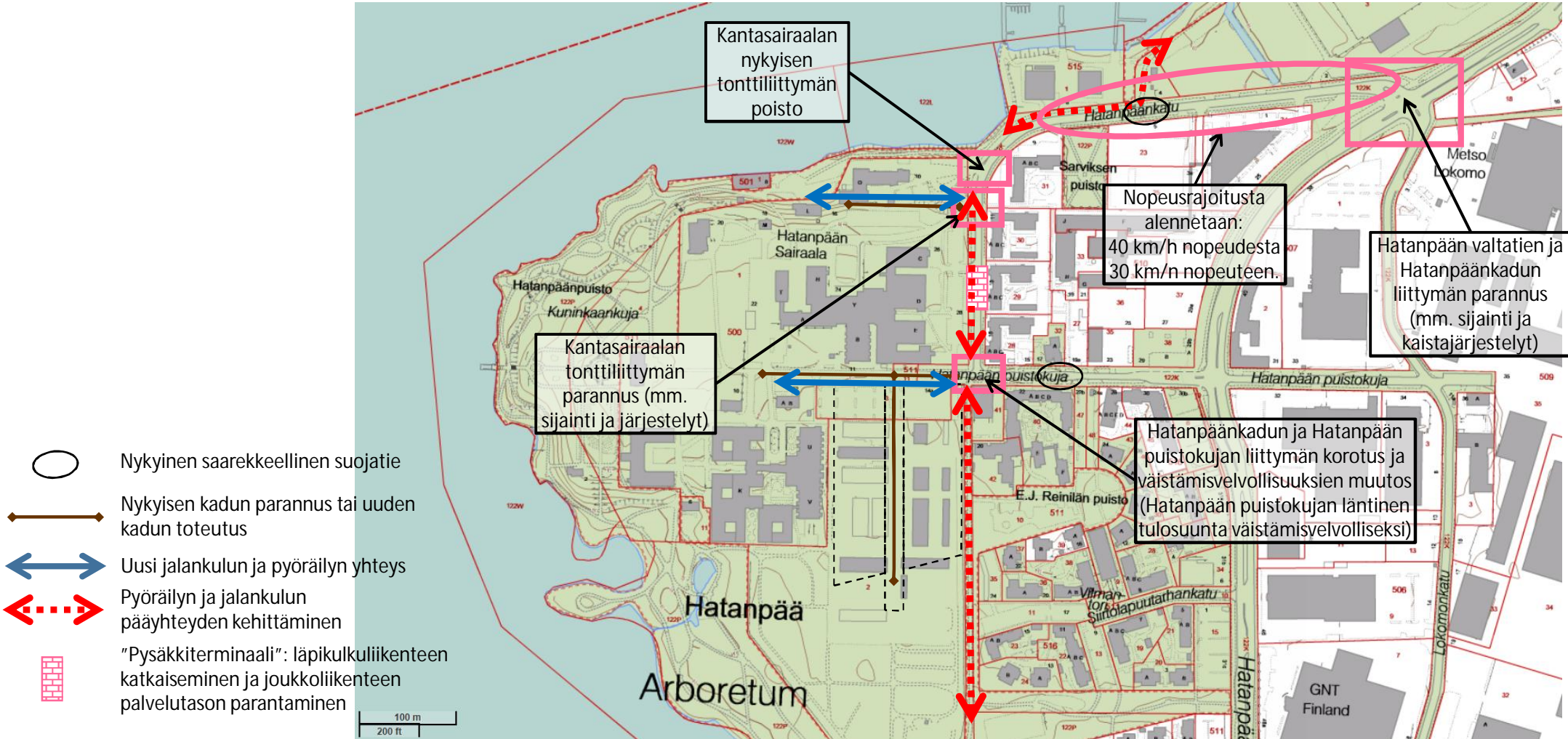
- Laatikäytävä
- Pääreitti
- Aluereitti
- Lähireitti



MUUTOKSET KATUALUEILLA SEKÄ AJOYHTEYDET ALUEEN UUSILLE TONTEILLE



LIKENNETURVALLISUUTTA PARANTAVAT TOIMENPITEET ASEMAKAAVA-ALUEELLA JA ASEMAKAAVA-ALUEEN LÄHEISYYDESSÄ



LIKENNEVERKKKO - HUOLTO-, JAKELU JA SAATTOLIIKENTEN PISTEET

Huolto-, jakelu- ja saattoliikenteen sekä ambulanssikuljetusten pisteet tavoitetilanteessa...

