

- MERKINTÖJEN SELITYS:**
- AJORATA (asfaltti)
 - JALKAKÄYTTÄVÄ TAI KEVYEN LIIKENTEEN VÄYLÄ (asfaltti)
 - JALANKULUN YHTEYS (kivituha)
 - NURMIALUE
 - EROTUSALUE (esim. noppakiveys)
 - TONTTILIITTYMÄ (esim. asfaltti)
 - KADUN LIKIMÄÄRÄINEN UUSI PYSÄKKIKATOS TAI UUSI PYSÄKKIKATOKSEN PAIKKA
 - UUSI REUNAKIVI
 - UUSI REUNAKIVI, MADALLETTU
 - UUSI KEVYEN LIIKENTEEN VÄYLÄN REUNAVIIV
 - UUSI PYSÄKÖINNILLE VARATTU ALUE
 - NYKYINEN TONTTILIITTYMÄ
 - UUSI TONTTILIITTYMÄ (alustava)
 - UUSI ISTUTETTAVA PUU
 - NYKYINEN VALAISIN
 - UUSI KATUALUEEN RAJA

- MERKINNÄT / VIHHER- JA HULEVESIRAKENTEET**
- istutettava lehtipuu
 - istutettava havupuu
 - poistuva puu
 - oleva havu-/lehtipuu (ei mitattu)
 - istutettava pensasryhmä
 - kosteikko-/luonnonperennat
 - penkki
 - kivituha
 - luonnonkivi
 - kuorikate
 - nummi
 - niittynurmi
 - vesi
 - käytävän reunalinja

Tässä suunnitelmassa on käytetty ETRS-GK24/N2000 taso- ja korkeuskoordinaatistoa

| | | | | | | | | | | | | | | |
|--|---|---|--|--------|--|-------|--|-----|--|------|-----------|-----------------|--|---------|
| Tampereen kaupunki LINNAINMAAN ASUINALUE LINNAINMAA | Kaupunkiympäristön kehittäminen | | | | | | | | | | | | | |
| | KATUJEN YLEISSUUNNITELMA LIITTYÄ ASEMAKAAVAAN 8559 ASEMAPIIRUSTUS 1:500 | Yölin päätös: Suunnittelupäätöksen päätös: § | <table border="1"> <tr> <td>Muutos</td> <td></td> </tr> <tr> <td>Tark.</td> <td></td> </tr> <tr> <td>Hv.</td> <td></td> </tr> <tr> <td>Pvm.</td> <td>9.12.2015</td> </tr> <tr> <td>Korvaa piir.n:o</td> <td></td> </tr> <tr> <td>Ark.n:o</td> <td></td> </tr> </table> | Muutos | | Tark. | | Hv. | | Pvm. | 9.12.2015 | Korvaa piir.n:o | | Ark.n:o |
| Muutos | | | | | | | | | | | | | | |
| Tark. | | | | | | | | | | | | | | |
| Hv. | | | | | | | | | | | | | | |
| Pvm. | 9.12.2015 | | | | | | | | | | | | | |
| Korvaa piir.n:o | | | | | | | | | | | | | | |
| Ark.n:o | | | | | | | | | | | | | | |
| Liikenne-suunnittelu | Piirt. Katri Jokela Suunn. Katri Jokela Tark. | Piir.n:o 1/16877/1 | | | | | | | | | | | | |

PYÖRÄILYN PÄÄREITTI YRITTÄJÄNKADUN ITÄREUNALLE:
 => jatkuinen Linnainmaan koululle sujuvampi
 => Linnainmaankadulla pääreitti nykyisin kadun itäreunalla

NOPEUSRAJOITUKSET:
 - Linnainmaankadulla nykyinen 40 km/h
 - Sammon valtatiellä nopeusrajoituksen alentaminen nopeuteen 50 km/h (nykyisin 60 km/h)

Uusi ajoratapysäkki.
 Pysäkin järjestelyt tarkennetaan katusuunnitelma-aiheisessa (mm. odotustilan tarpeellisuus).

Päiväkadon tonttiliittymä
 kivikkopato
 ojan pohja +98.40
 ojan pohja +98.30

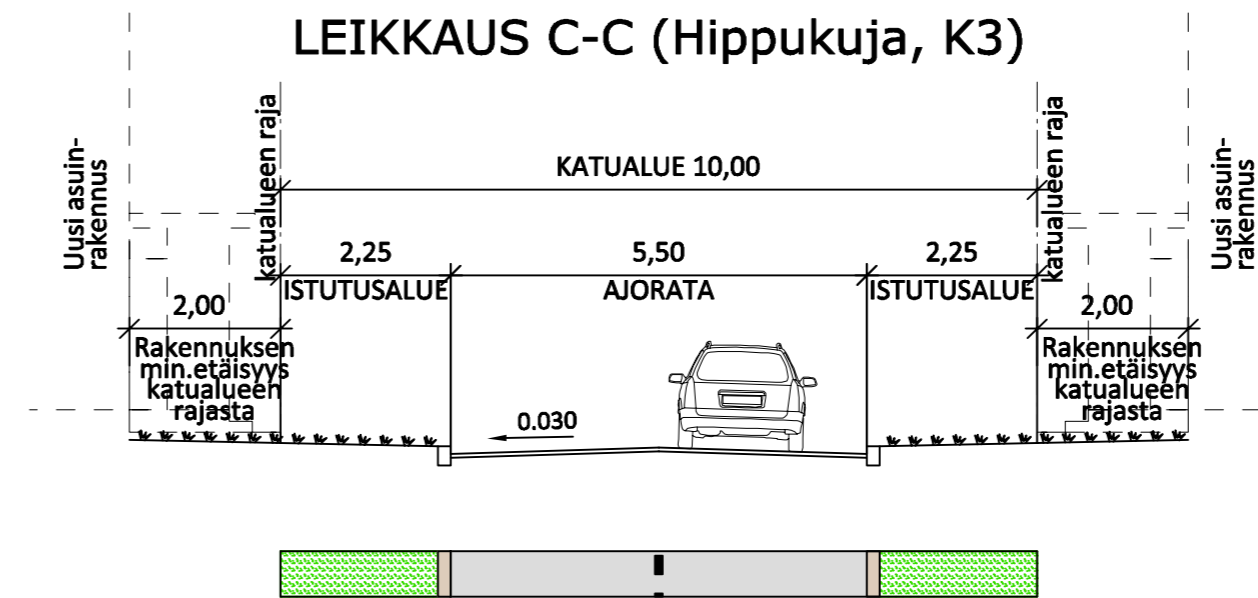
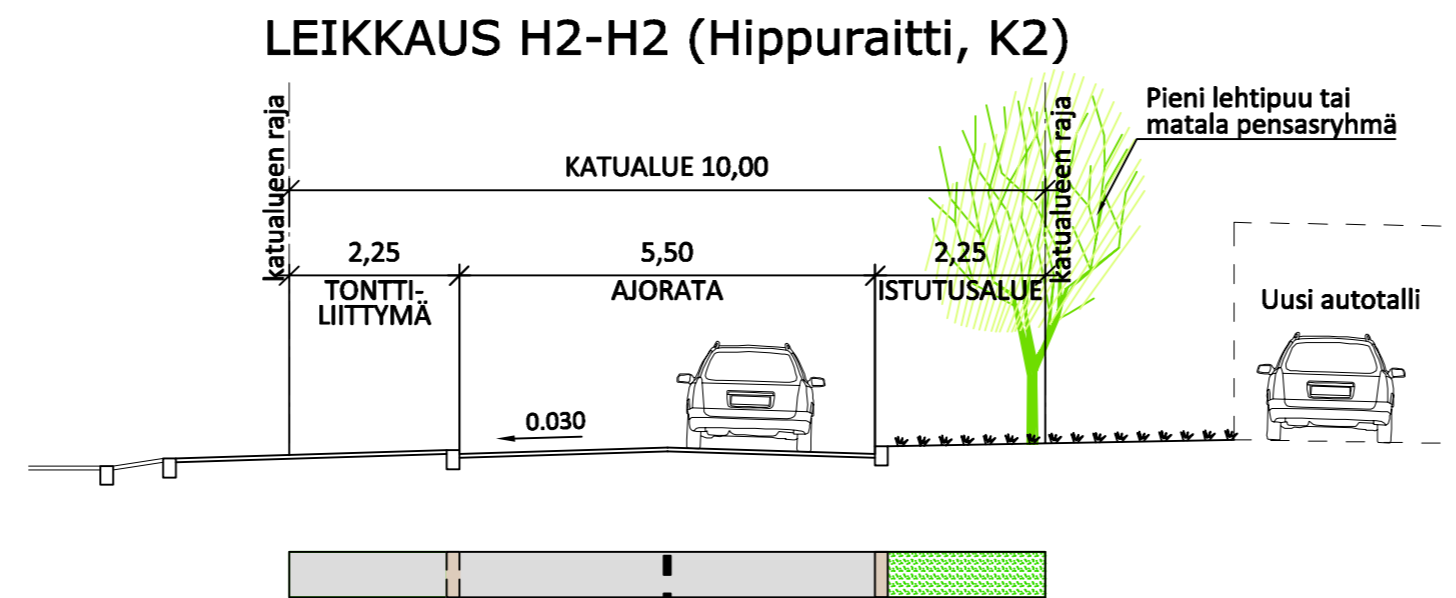
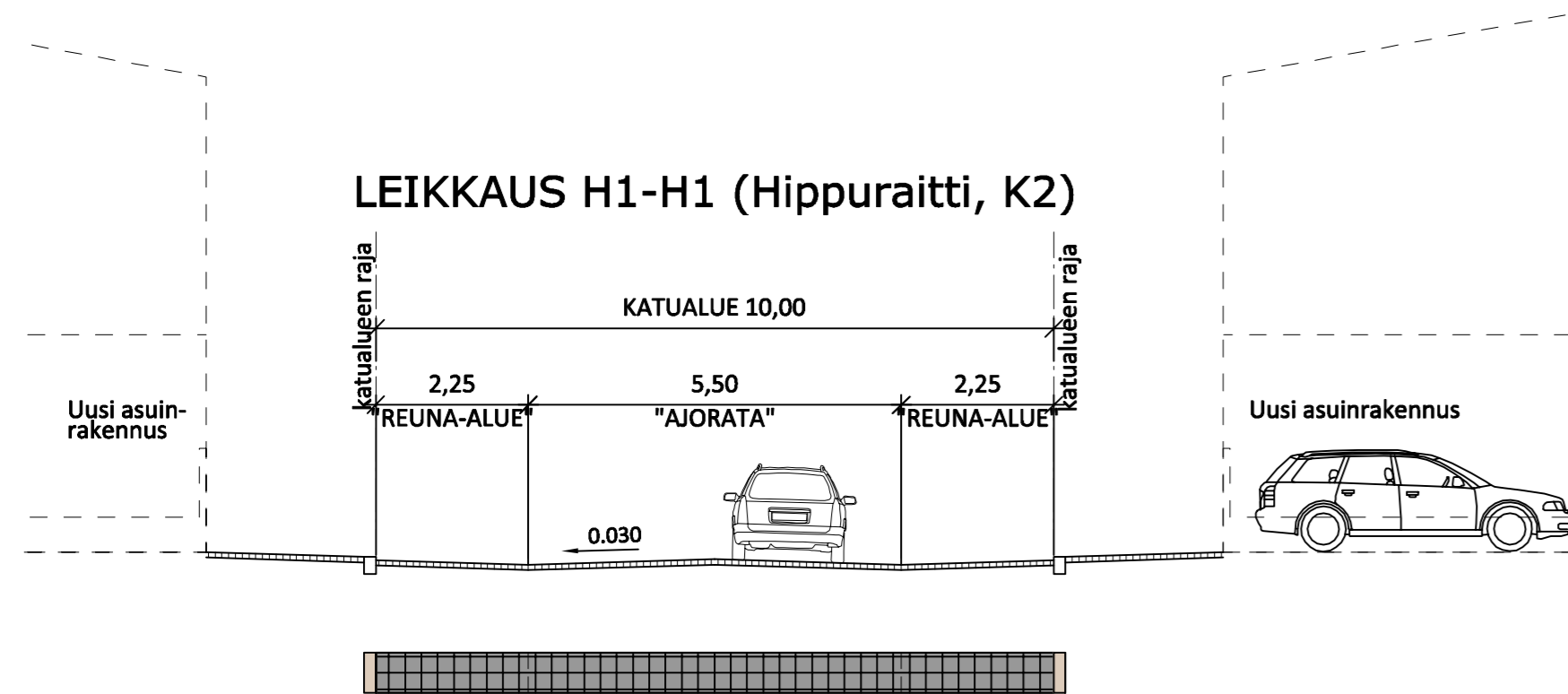
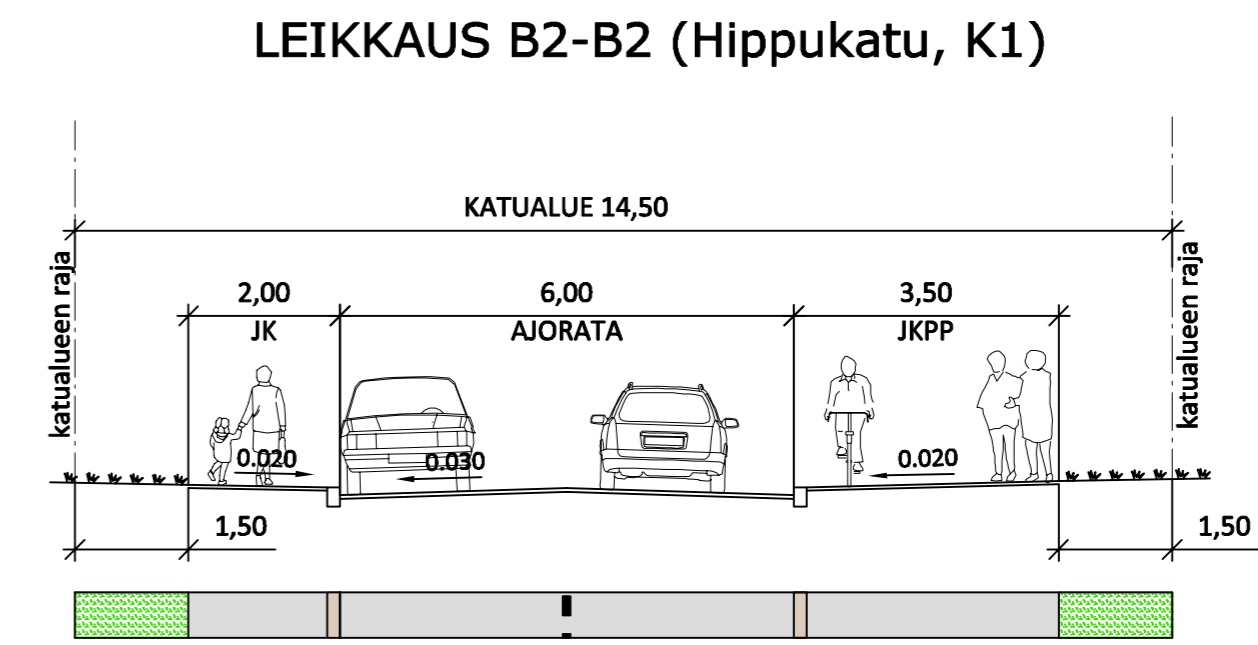
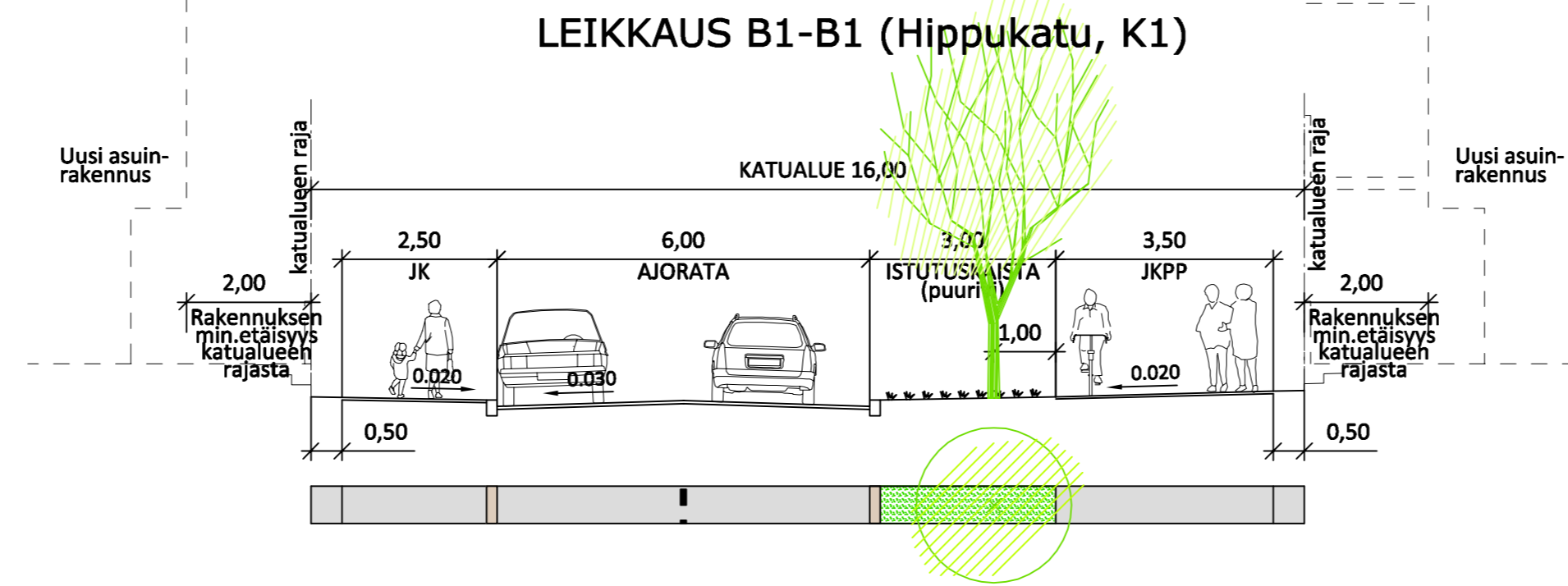
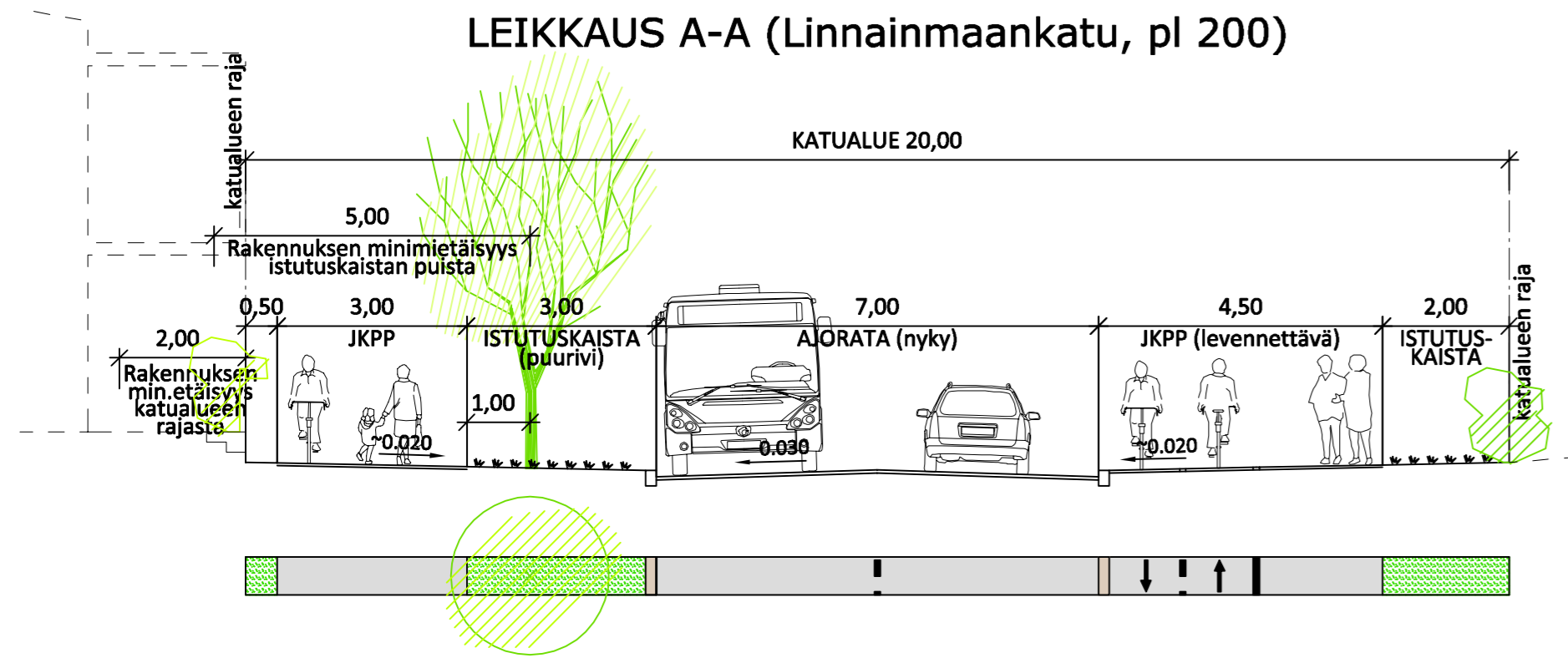
Nykyinen ajoratapysäkki säilyy

Nykyinen pysäkki muutetaan ajoratapysäkkiksi

Nykyinen ilmajohtona kulkeva sähkölinja siirretään asemakaava-alueella kaapeliin (Sammon valtatie kevyen liikenteen väylän reunaan).

PUURIVIVARALUS
 kevyen liikenteen väylän toteutuessa puut jäävät pois

SEUDULLINEN PYÖRÄILYN PÄÄREITTI:
 => Väylän leventäminen min. 4,5 metrin.
 => Väylän siirto lähemmäksi ajorataa osuudella, joilla melusuojaus hoidetaan tontin rakenteilla.

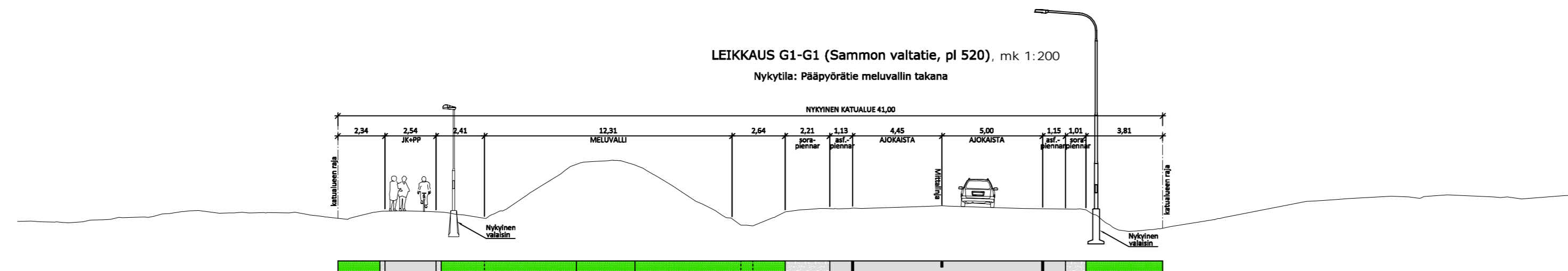
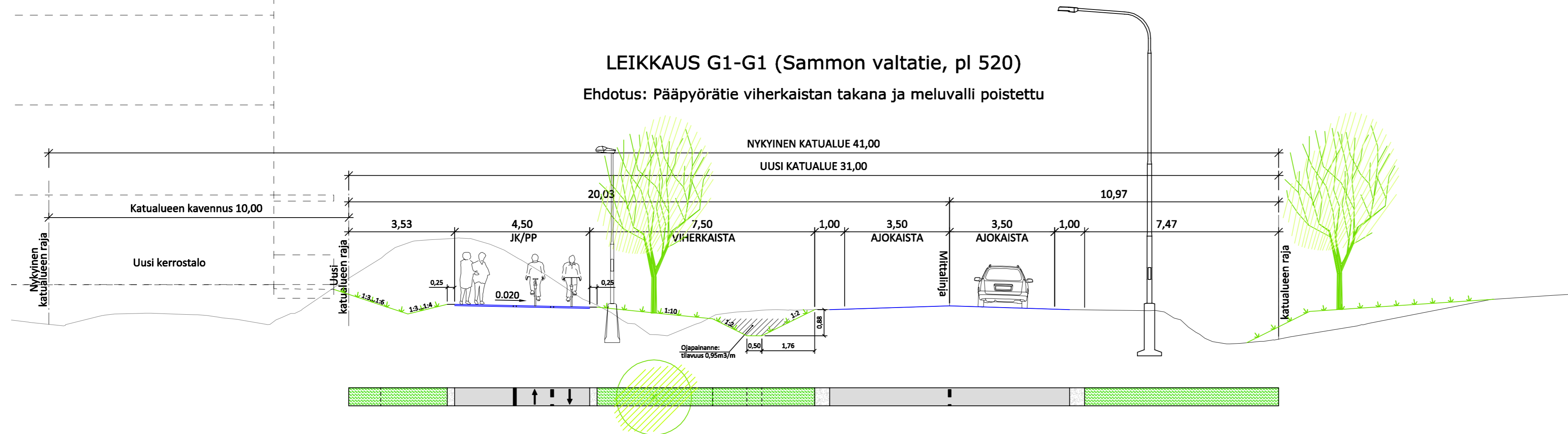


Tässä suunnitelmassa on käytetty ETRS-GK24/N2000 taso- ja korkeuskoordinaatistoa

| | | |
|---|---|--------------------|
| Tampereen kaupunki LINNAINMAAN ASUINALUE LINNAINMAA | Kaupunkiympäristön kehittäminen | |
| | Ylan päätös: _____ Suunnittelupäällikön päätös: _____ § | |
| KATUJEN YLEISSUUNNITELMA LIITTYY ASEMAKAAVAAN 8559 TYYPPIPOIKKILEIKKAUKSET A, B1, B2, C, H1 ja H2 1:100 | Muutos | |
| | Tark. | |
| | Hyv. | |
| | Pvm. | 9.12.2015 |
| | Korvaa piir.n:o | |
| | Ark.n:o | |
| Tampereen Infra | Liikenne-suunnittelu Piirt. Katri Jokela Suunn. Katri Jokela Tark. | Piir.n:o 1/16877/2 |

LEIKKAUS G1-G1 (Sammon valtatie, pl 520)

Ehdotus: Pääpyörätie viherkaistan takana ja meluvalli poistettu



Tässä suunnitelmassa on käytetty ETRS-GK24/N2000 taso- ja korkeuskoordinaatistoa

| | | | | |
|--|-------------------------------------|---|--|---------|
| | Tampereen kaupunki | | Kaupunkiympäristön kehittäminen | |
| | LINNAINMAAN ASUINALUE LINNAINMAA | | | |
| KATUJEN YLEISSUUNNITELMA LIITTYY ASEMAKAAVAAN 8559 TYYPPIPOIKKILEIKKAUS G1 1:100 | Muutos / § | | Ylan päätös: | |
| | Tark. | | Suunnittelupäällikön päätös: | |
| | Hyv. | | Pvm. 9.12.2015 | |
| | Korvaa piir.n:o | | Ark.n:o | |
| | Liikenne-suunnittelu | Piirt. Katri Jokela Suunn. Katri Jokela Tark. | Piir.n:o 1/16877/3 | Ark.n:o |