
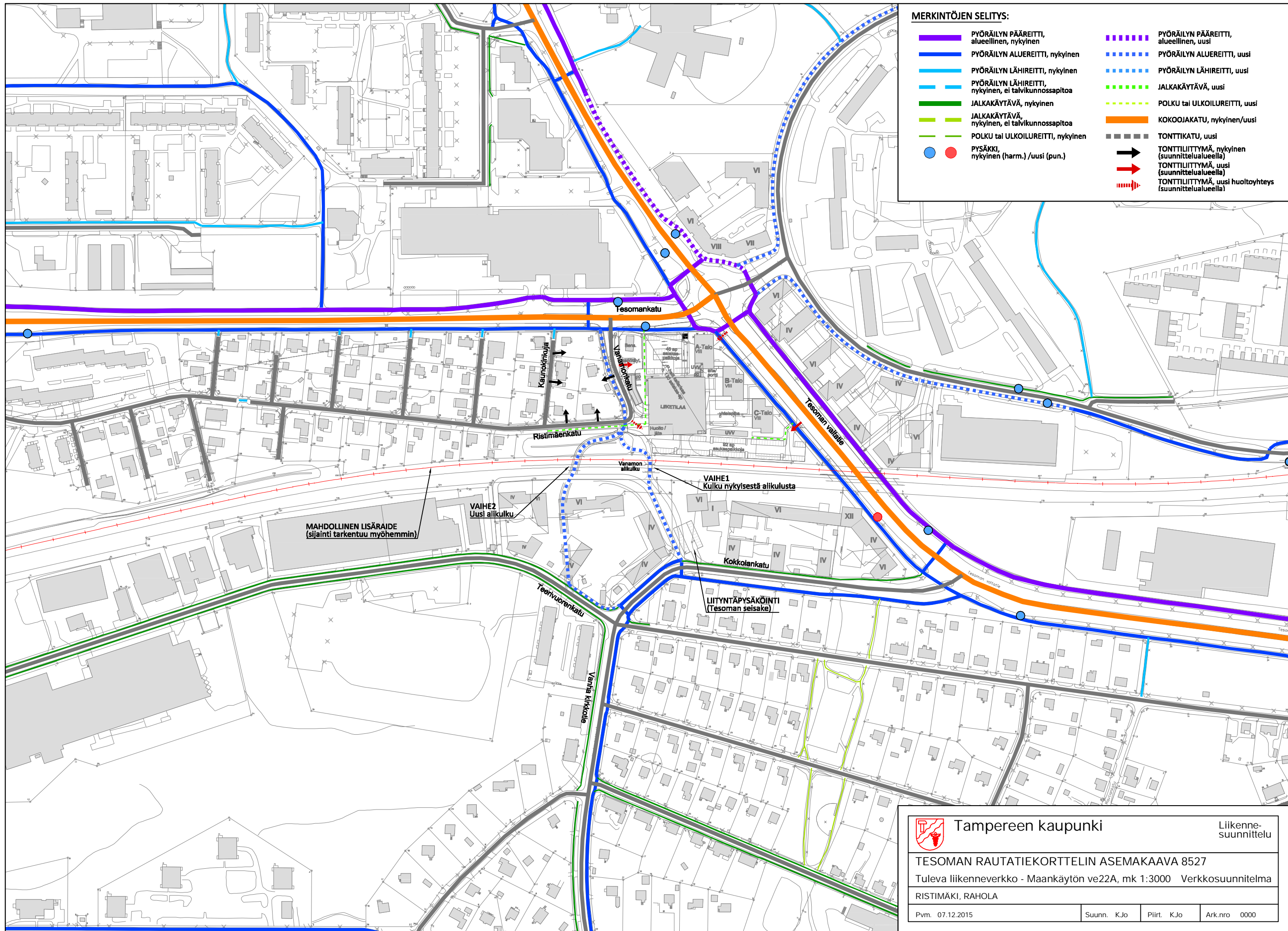


MERKINTÖJEN SELITYS:

- PYÖRÄILYN PÄÄREITTI, alueellinen
- PYÖRÄILYN ALUEREITTI
- PYÖRÄILYN LÄHIREITTI
- - - PYÖRÄILYN LÄHIREITTI, talvikunnossapitoa
- PYSÄKKI
- JALKAKÄYTÄVÄ
- - - JALKAKÄYTÄVÄ, ei talvikunnossapitoa
- - - POLKU tai ULKOILUREITTI
- KOKOOJAKATU
- TONTTIKATU
- TONTILIIHTYMÄ (suunnittelualueella)

	Tampereen kaupunki	Liikenne- suunnittelu
TESOMAN RAUTATIEKORTTELIN ASEMAKAAVA 8527		
Nykyinen liikenneverkko, mk 1:3000		Verkkosuunnitelma
RISTIMÄKI, RAHOLA		
Pvm. 7.12.2015	Suunn. KJo	Piirt. KJo Ark.nro 0000



MERKINTÖJEN SELITYS:

	PYÖRÄILYN PÄÄREITTI, alueellinen, nykyinen		PYÖRÄILYN PÄÄREITTI, alueellinen, uusi
	PYÖRÄILYN ALUEREITTI, nykyinen		PYÖRÄILYN ALUEREITTI, uusi
	PYÖRÄILYN LÄHIREITTI, nykyinen		PYÖRÄILYN LÄHIREITTI, uusi
	PYÖRÄILYN LÄHIREITTI, nykyinen, ei talvikunnossapitoa		JALKAKÄYTTÄVÄ, uusi
	JALKAKÄYTTÄVÄ, nykyinen		POLKU tai ULKOILUREITTI, uusi
	JALKAKÄYTTÄVÄ, nykyinen, ei talvikunnossapitoa		KOKOOJAKATU, nykyinen/uusi
	POLKU tai ULKOILUREITTI, nykyinen		TONTTIKATU, uusi
	PYSÄKKI, nykyinen (harm.) /uusi (pun.)		TONTTILIITTYMÄ, nykyinen (suunnittelualueella)
	PYSÄKKI, nykyinen (harm.) /uusi (pun.)		TONTTILIITTYMÄ, uusi (suunnittelualueella)
			TONTTILIITTYMÄ, uusi huoltoyhteys (suunnittelualueella)

MAHDOLLINEN LISÄRAIDE
(sijainti tarkentuu myöhemmin)

VAIHE2
Uusi alkukulku

VAIHE1
Kulku nykyisestä alkulusta

LIITYNTÄPYSÄKÖINTI
(Tesoman seisake)

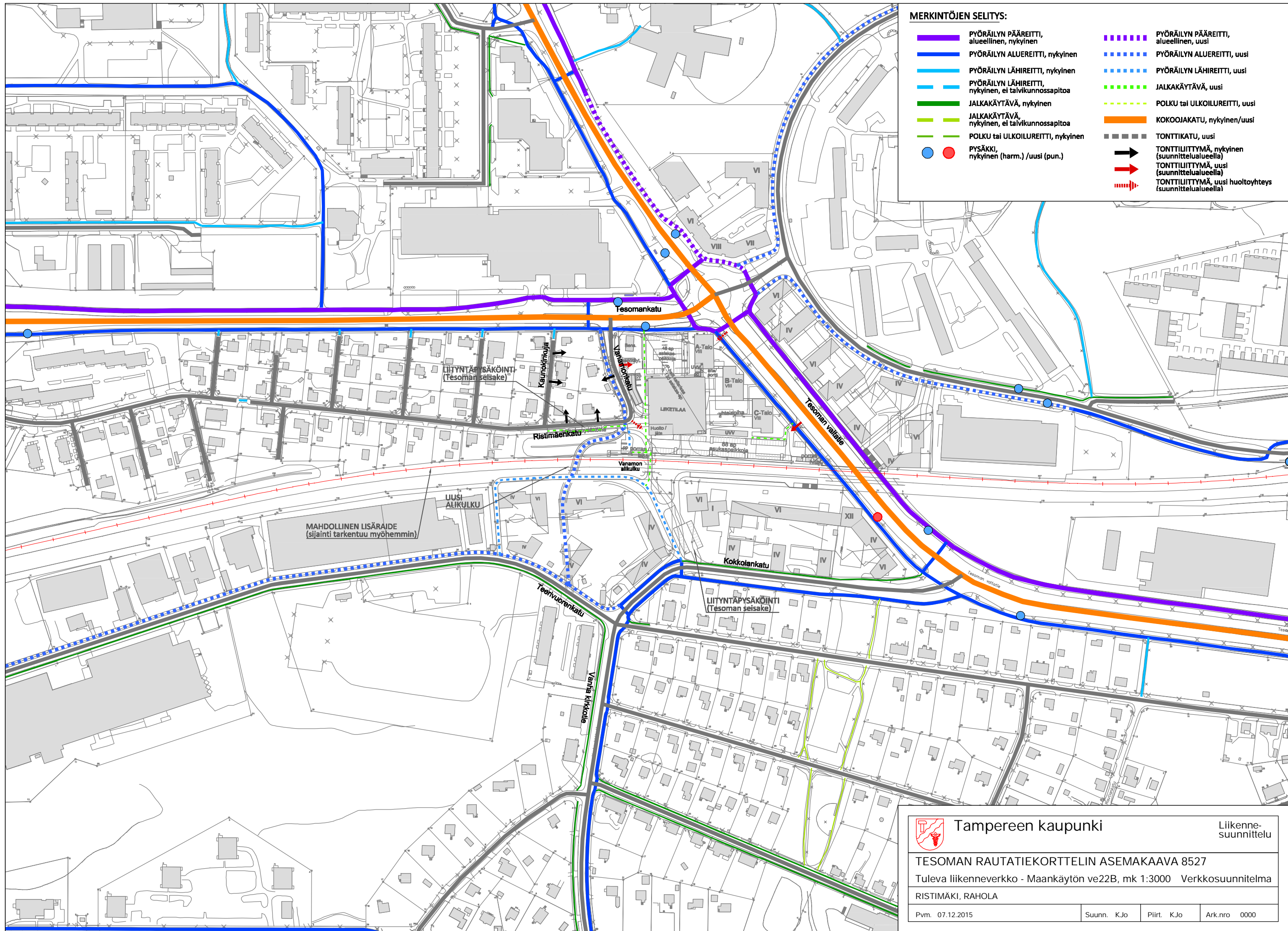
Tampereen kaupunki Liikenne-
suunnittelu

TESOMAN RAUTATIEKORTTELIN ASEMAKAAVA 8527

Tuleva liikenneverkko - Maankäytön ve22A, mk 1:3000 Verkkosuunnitelma


RISTIMÄKI, RAHOLA

Pvm. 07.12.2015	Suunn. KJo	Piirt. KJo	Ark.nro 0000
-----------------	------------	------------	--------------



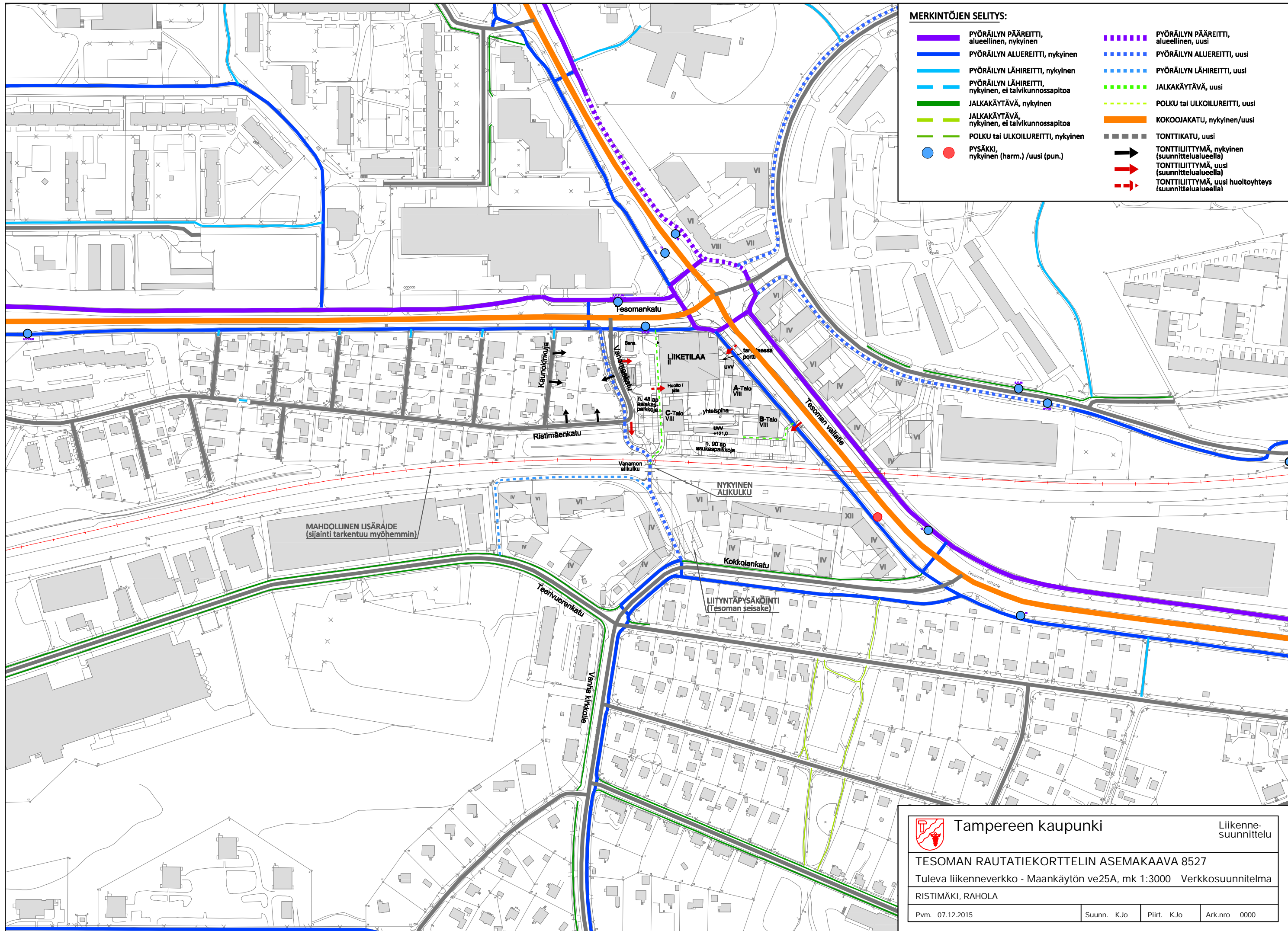
MERKINTÖJEN SELITYS:

	PYÖRÄILYN PÄÄREITTI, alueellinen, nykyinen		PYÖRÄILYN PÄÄREITTI, alueellinen, uusi
	PYÖRÄILYN ALUEREITTI, nykyinen		PYÖRÄILYN ALUEREITTI, uusi
	PYÖRÄILYN LÄHIREITTI, nykyinen		PYÖRÄILYN LÄHIREITTI, uusi
	PYÖRÄILYN LÄHIREITTI, nykyinen, ei talvikunnossapitoa		JALKAKÄYTÄVÄ, uusi
	JALKAKÄYTÄVÄ, nykyinen		POLKU tai ULKOILUREITTI, uusi
	JALKAKÄYTÄVÄ, nykyinen, ei talvikunnossapitoa		KOKOOJAKATU, nykyinen/uusi
	POLKU tai ULKOILUREITTI, nykyinen		TONTTIKATU, uusi
	PYSÄKKI, nykyinen (harm.) /uusi (pun.)		TONTTILUITTAMÄ, nykyinen (suunnittelualueella)
			TONTTILUITTAMÄ, uusi (suunnittelualueella)
			TONTTILUITTAMÄ, uusi huoltoyhteys (suunnittelualueella)


Tampereen kaupunki
Liikenne-suunnittelu

TESOMAN RAUTATIEKORTTELIN ASEMAKAAVA 8527
 Tuleva liikenneverkko - Maankäytön ve22B, mk 1:3000 Verkkosuunnitelma
 RISTIMÄKI, RAHOLA

Pvm. 07.12.2015	Suunn. KJo	Piirt. KJo	Ark.nro 0000
-----------------	------------	------------	--------------



MERKINTÖJEN SELITYS:

	PYÖRÄILYN PÄÄREITTI, alueellinen, nykyinen		PYÖRÄILYN PÄÄREITTI, alueellinen, uusi
	PYÖRÄILYN ALUEREITTI, nykyinen		PYÖRÄILYN ALUEREITTI, uusi
	PYÖRÄILYN LÄHIREITTI, nykyinen		PYÖRÄILYN LÄHIREITTI, uusi
	PYÖRÄILYN LÄHIREITTI, nykyinen, ei talvikunnossapitoa		JALKAKÄYTÄVÄ, uusi
	JALKAKÄYTÄVÄ, nykyinen		POLKU tai ULKOILUREITTI, uusi
	JALKAKÄYTÄVÄ, nykyinen, ei talvikunnossapitoa		KOKOOJAKATU, nykyinen/uusi
	POLKU tai ULKOILUREITTI, nykyinen		TONTTIKATU, uusi
	PYSÄKKI, nykyinen (harm.) /uusi (pun.)		TONTTILIIITYMÄ, nykyinen (suunnittelualueella)
			TONTTILIIITYMÄ, uusi (suunnittelualueella)
			TONTTILIIITYMÄ, uusi huoltoyhteys (suunnittelualueella)

MAHDOLLINEN LISÄRAIDE
(sijainti tarkentuu myöhemmin)

LIIKETILAA II
Huolto / lähtö
A-Talo VIII
yhteispiha
C-Talo VIII
B-Talo VII
uuv +121,0
n. 90 ap asuupaikkoja

NYKYINEN ALIKULKU

LIITYNTÄPYSÄKOINTI
(Tesoman seisake)

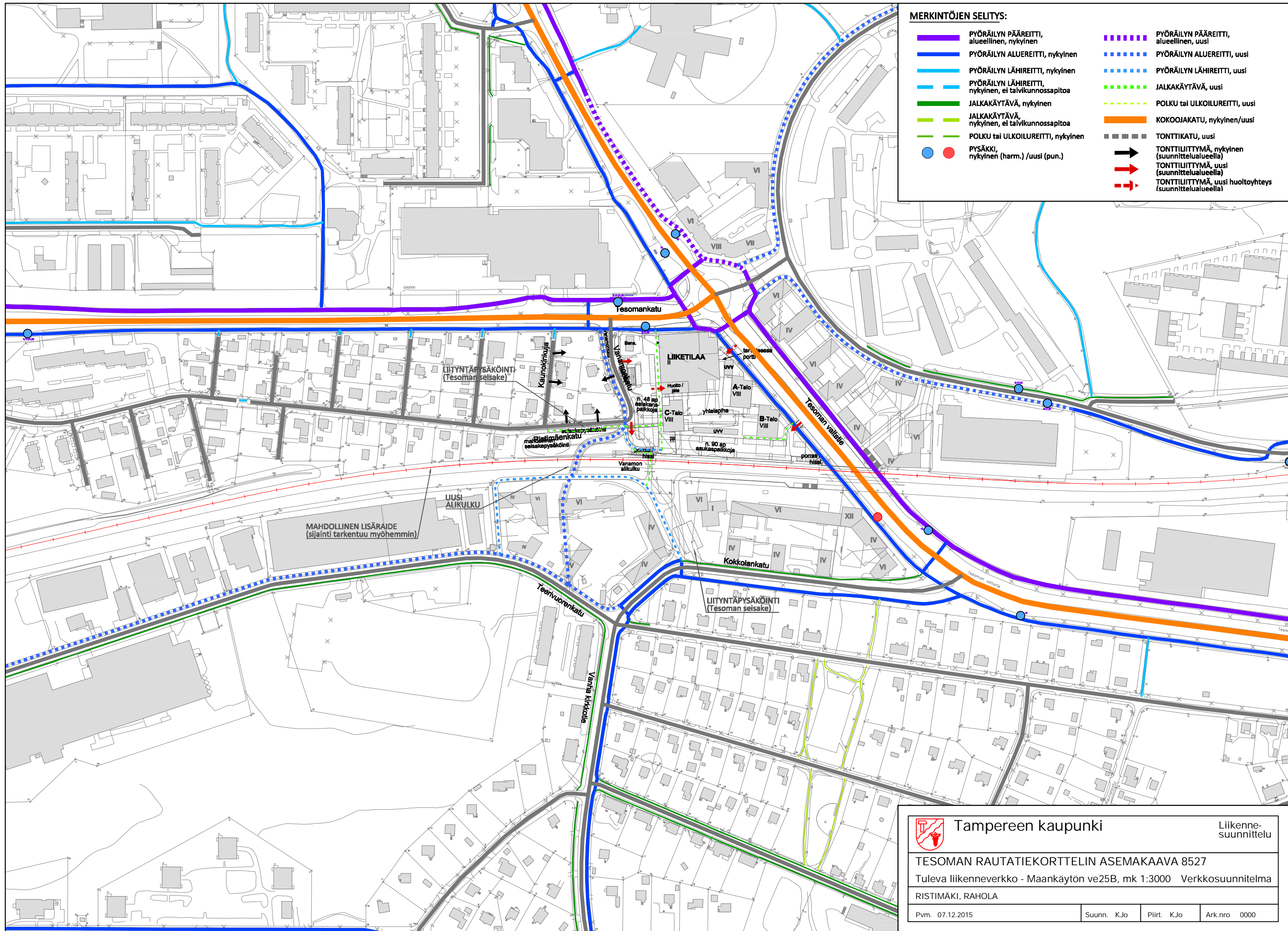
Tampereen kaupunki Liikenne-suunnittelu

TESOMAN RAUTATIEKORTTELIN ASEMAKAAVA 8527

Tuleva liikenneverkko - Maankäytön ve25A, mk 1:3000 Verkkosuunnitelma

RISTIMÄKI, RAHOLA

Pvm. 07.12.2015	Suunn. KJo	Piirt. KJo	Ark.nro 0000
-----------------	------------	------------	--------------



MERKINTÖJEN SELITYS:

	PYÖRÄILYN PÄÄREITTI, alueellinen, nykyinen		PYÖRÄILYN PÄÄREITTI, alueellinen, uusi
	PYÖRÄILYN ALUEREITTI, nykyinen		PYÖRÄILYN ALUEREITTI, uusi
	PYÖRÄILYN LÄHIREITTI, nykyinen		PYÖRÄILYN LÄHIREITTI, uusi
	PYÖRÄILYN LÄHIREITTI, nykyinen, ei talvikunnossapitoa		JALKAKÄYTÄVÄ, uusi
	JALKAKÄYTÄVÄ, nykyinen		POLKU tai ULKOILUREITTI, uusi
	JALKAKÄYTÄVÄ, nykyinen, ei talvikunnossapitoa		KOKOOJAKATU, nykyinen/uusi
	POLKU tai ULKOILUREITTI, nykyinen		TONTTIKATU, uusi
	PYSÄKKI, nykyinen (harm.) /uusi (pun.)		TONTTILIITTYMÄ, nykyinen (suunnittelualueella)
			TONTTILIITTYMÄ, uusi (suunnittelualueella)
			TONTTILIITTYMÄ, uusi huoltoyhteys (suunnittelualueella)

Tampereen kaupunki Liikenne-suunnittelu

TESOMAN RAUTATIEKORTTELIN ASEMAKAAVA 8527

Tuleva liikenneverkko - Maankäytön ve25B, mk 1:3000 Verkkosuunnitelma

RISTIMÄKI, RAHOLA

Pvm. 07.12.2015	Suunn. KJo	Piirt. KJo	Ark.nro 0000
-----------------	------------	------------	--------------