

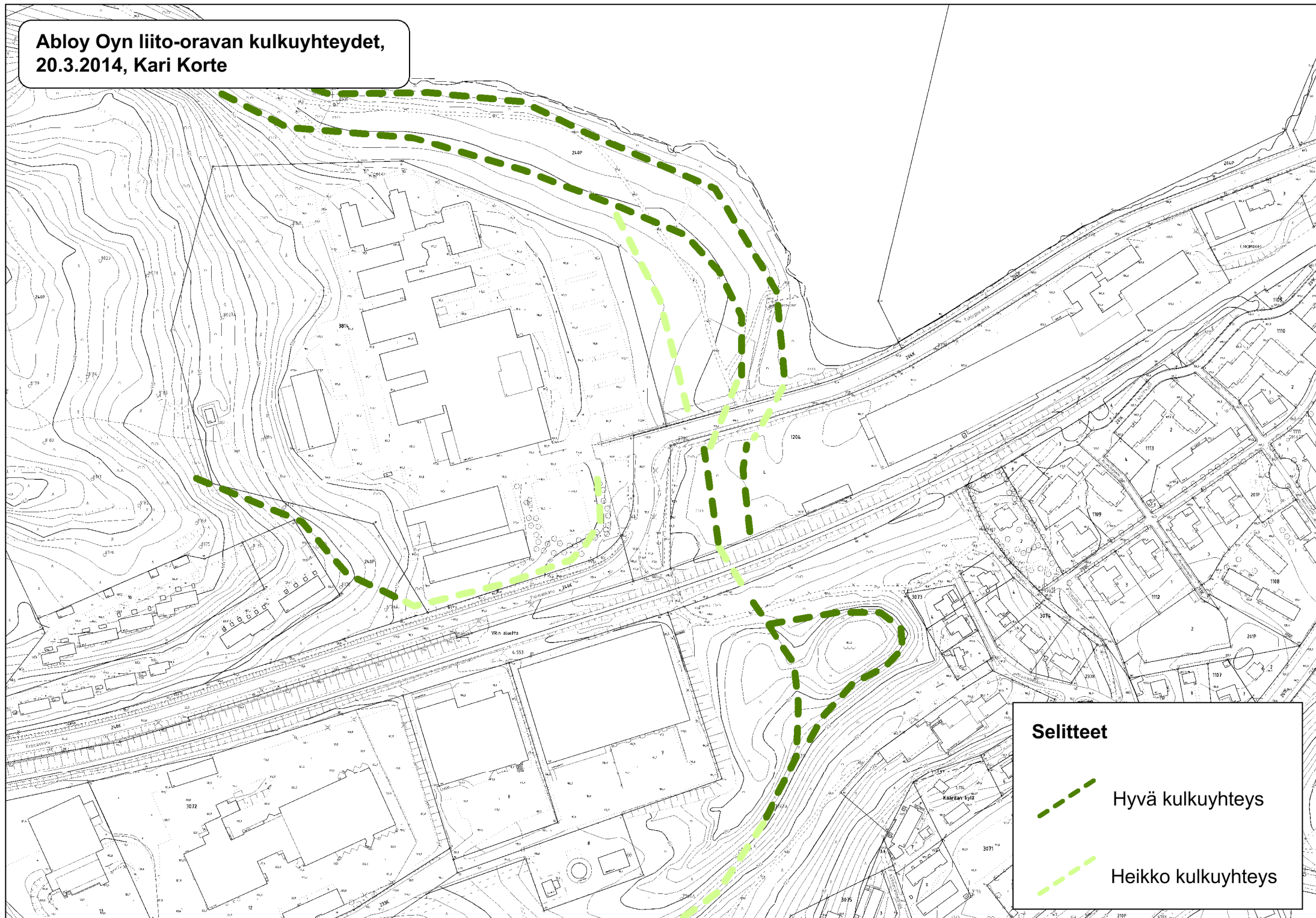


Tesoman, entisen Abloy Oy:n tontin liito-oravayhteyksistä tarkistus keväällä 2014



Abloy Oy:n tehtaan länsipään ja TV2:n välisen alueen liito-oravayhteydet käytiin arvioimassa maastossa 20.3.2014. Kyseisten yhteyksien arvioiminen on ajankohtaista ja perusteltua nyt, kun Abloy Oy:n tehtaan tontin maankäyttöä suunnitellaan uusiksi. Ja siksi, että liito-oravalla on aiempina vuosina havaittu pesintää Tohlopin viereisessä Rasohaassa ja pohjoisempaan, Myllypuronkadun varrella sekä myös eteläpuolella, Risuharjun alueella. Abloy Oy:n tontin länsipää on puustoltaan (harmaaleppää) hyvinkin otollista liito-oravan kulkemisen kannalta.

Abloy Oy:n tontin länsipäässä on ajateltavissa juuri ja juuri mahdollinen kulkuyhteys Porin radan ylitse ja edelleen Tohlopinjärven rantaa pitkin, kohti Rasonhakaa. Tohlopinrannan-kadun ylitse kulkuyhteys toiminee huomattavasti paremmin kuin radan ylitse, joka on tässä yhteydessä se kriittisin kohta. Toinen ja jopa parempi ylityskohta Risuharjun suuntaan saattaa olla 150-200 metriä lännempänä, jossa aivan radan varteen on kasvanut jo ihan liito-oravan kuljettava puusto. Maastokäynnin perusteella näyttää siltä, että radan eteläpuolta olisi lähivuosina raivattu, mikä on heikentänyt liito-oravan mahdollisuuksia ylittää rata tällä kohtaa. Ylitysmahdollisuuksia heikentää tulevaisuudessa lisäksi se, että radan varren puus-toa ja pensaikkoa on tietävästi tarkoitettu raivata 30 metrin säteellä rautatiestä. Tällä kohtaa sekä 150 metriä lännempänä raivaukselta tulisi pidättyä. Jos radan varsi pystytään tällä kohtaa jättämään raivaamatta, on tärkeää miettiä kulkuyhteyden säilymistä myös Abloy Oy:n tontin länsipäässä.

**Abloy Oyn liito-oravan kulkuyhteydet,
20.3.2014, Kari Korte**



Selitteet

-  Hyvä kulkuyhteys
-  Heikko kulkuyhteys