

**MERKINTÖJEN SELITYS**

- +138.10 oleva korkopiste
- +125.30 uusi korkopiste
- suunnittelualan raja
- uusi rakennus/parveke
- istutettava lehtipuu
- istutettava lehtipensas
- istutettava havupensas
- nurmialue
- kivituhkapinta
- betonikiveys
- betonilaatoitus
- ▨ turvasorapinta
- leikkivälineiden turva-alue
- ▨ hiekkatekonurmi
- uusi aita
- ⊗ uusi valaisin/penkki/roskakori
- alustava kuivatussuunta
- alustava pelastuspaikka  
(huomioidava rakennekerroksissa, nurmialueella vahvistettu nurmi)
- alustava kaapeli- ja kaukolämpölinja

**SIJAINTI**

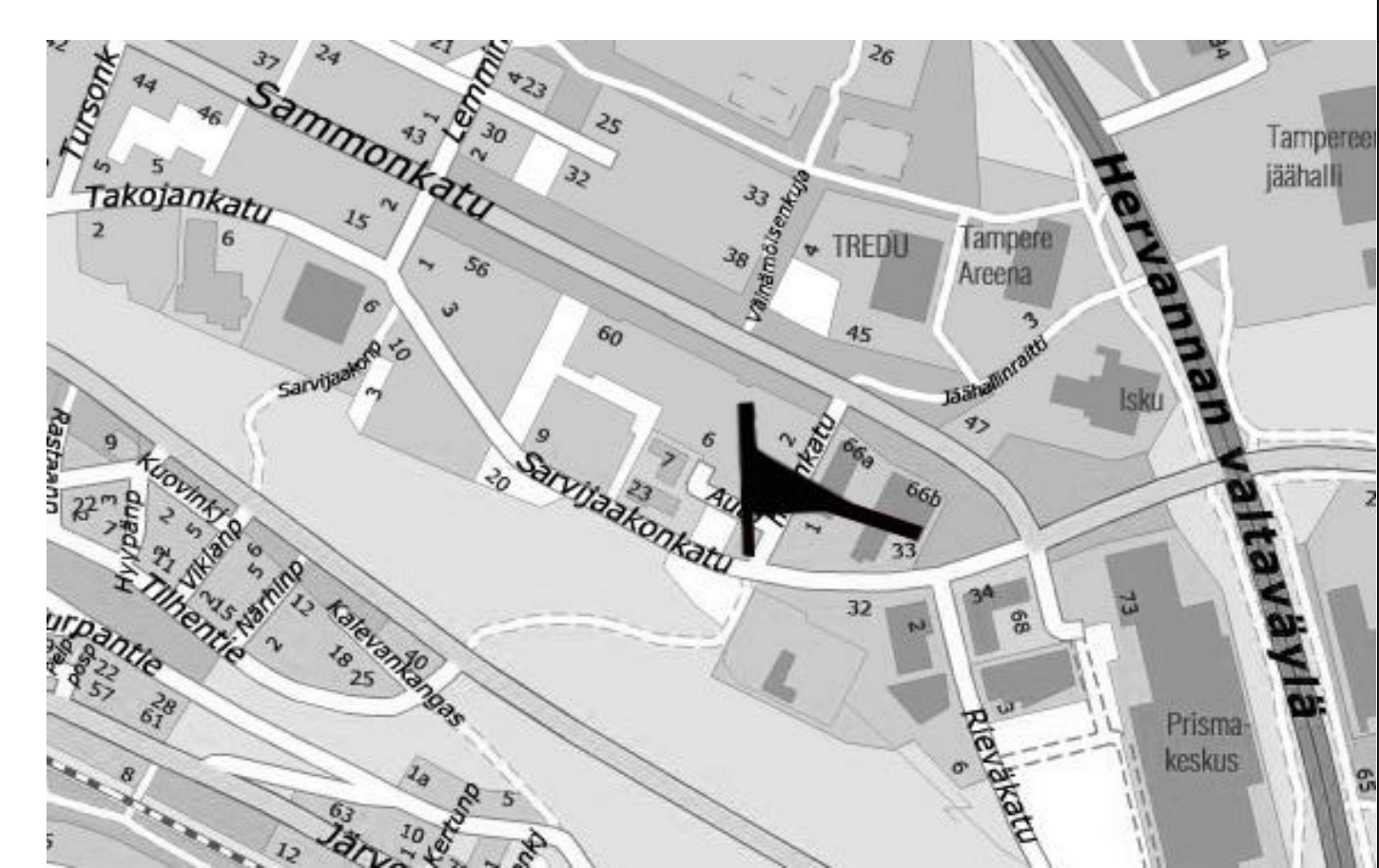
Kalevan kaupunginosassa sijaitseva Kalevanrinteen alue Sammonkadun ja Sarvijaakon kadun välissä on rakentamassa alueen asemakaavoituksen myötä. Nykyinen pienteollisuus- ja toimitila-alue muuttuu asuinalueeksi. Alueelle on tulossa tiiviitä kerrostalokortteleita, joidenka väliin jää kolmiomainen puistoalue. Puistoalue toimii tiiviin rakentamisen vihreänä ytimenä.

**TOIMINNOT**

Puisto palvelee monipuolisesti eri ikäryhmiä ja on esteetön. Puistoon sijoittuu uusi leikkipaikka, uusi seniorigym sekä uusi hiekkatekonurmiareena. Lisäksi puistossa on vapaata nurmipintaa oleskeluun ja leikkiin. Puiston kautta kulkevat alueen tärkeät sisäiset keyvenliikenteen kulkureitit.

**KASVILLISUUS**

Korkeiden kerrostalojen vastapainoksi puiston puusto on isoksi kasvavia lehtipuita, kuten vaahteroita ja tammia. Samalla on haluttu korostaa alueen alavaa sijaintia maisemarakenteessa, jolloin lehtipuusto toimii vastapainona Kalevanharjun havupuustolle. Toimintoja rajataan harkiten pääosin matalilla pensasaidanteilla.



**ESIMERKKEJÄ KALUSTEISTA JA VÄLINEISTÄ**  
Leikkiväline, seniorigym ja lepotuoli.



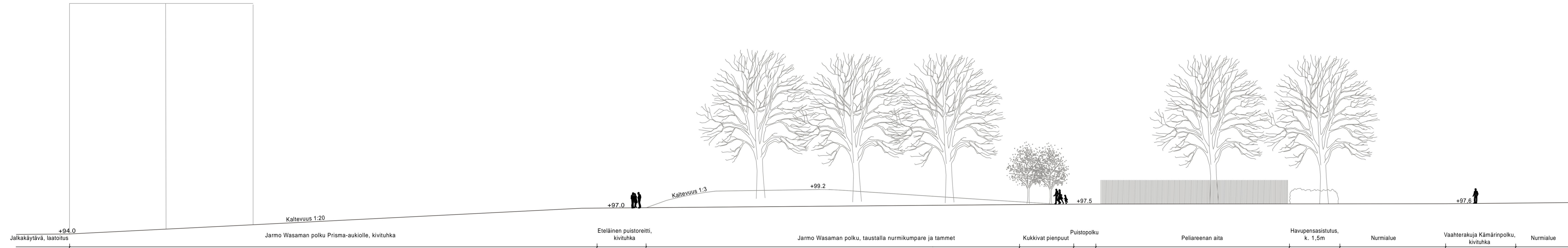
**ESIMERKKEJÄ KASVILLISUUDESTA**  
Tammi, vaahtera ja pensasaidanne.

Tässä suunnitelmassa on käytetty ETRS-GK24/N2000 taso- ja korkeuskoordinaatistoja

Tampereen kaupunki		Kaupunkiympäristön kehittäminen	
<b>TILIKYLÄNPUISTO</b>			
KALEVANRINNE			
YLEISSUUNNITELMA			
ASEMAPIIRUSTUS 1:200			
WSP Finland Oy Hämeentie 7 00210 Helsinki Puh. 020 794 11	Piirt. Suunn. Tark.	A. Böling A. Böling A. Kartti	Ark.nro Piir.nro 18/16157/1

1/18 k. 01

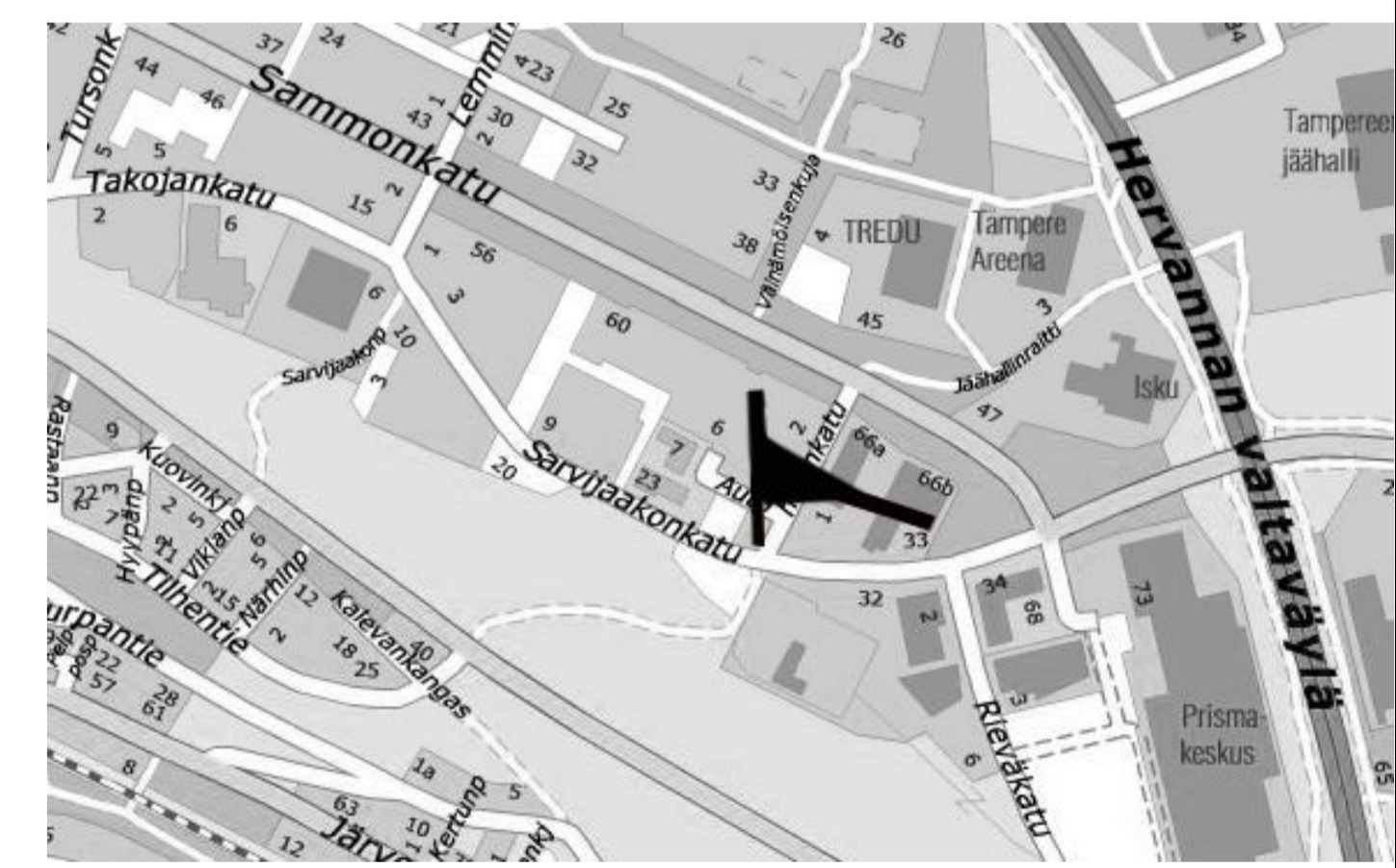




LEIKKAUS B-B' 1: 200



LEIKKAUS A-A' 1: 100



Tässä suunnitelmassa on käytetty ETRS-GK24/N2000 taso- ja korkeuskoordinaatistoa

Tampereen kaupunki		Kaupunkiympäristön kehittäminen	
<b>TIILIKYLÄNPUISTO</b>		Yliin päätös: Suunnittelupäätöksen päätös: / §	
KALEVANRINNE		Tark.	
		Hyy.	
		Pvm.	10.1.2014
YLEISSUUNNITELMA		Muutos	
LEIKKAUKSET 1: 100, 1:200		Korvaa	
		VIRE	
		nro	
WSP Finland Oy Helsinkintie 7 00210 Helsinki Puh: 0207 864 11		Piirt.	A.Böhling
		Suunn.	A.Böhling
		Tark.	A.Kalturi
		Ark.nro	
		Piir.nro	18/16157/2