


Pispala - Tahmela

Pispalan - Tahmelan alueen
rakennetun ympäristön inventointi
Loppuraportti



Mia Hinnerichsen
Pirkanmaan maakuntamuseo
2013

Osa 2

A3 karttaliitteet

Pispalan - Tahmelan alueen rakennetun ympäristön inventointi

2008, 2009 ja 2012

Loppuraportti

OSA 2

A3-karttaliitteet

KARTTA 1 A: Pispalan – Tahmelan kulttuurihistoriallisesti arvokkaat aluekokonaisuudet
(arvoalueet)

KARTTA 2 A: Pispalan – Tahmelan inventoidut kohteet, pohjoisosa

KARTTA 2 B: Pispalan – Tahmelan inventoidut kohteet, keskiosa

KARTTA 2 C: Pispalan – Tahmelan inventoidut kohteet, eteläosa

KARTTA 4 A: Arvoluokat - Kulttuurihistoriallisesti arvokkaat kohteet ja rakennukset, pohjoisosa

KARTTA 4 B: Arvoluokat - Kulttuurihistoriallisesti arvokkaat kohteet ja rakennukset, keskiosa

KARTTA 4 C: Arvoluokat - Kulttuurihistoriallisesti arvokkaat kohteet ja rakennukset, eteläosa

KARTTA 5 A: Inventoitujen rakennusten kaupunkikuvalliset rakennustyyppit, pohjoisosa

KARTTA 5 B: Inventoitujen rakennusten kaupunkikuvalliset rakennustyyppit, keskiosa

KARTTA 5 C: Inventoitujen rakennusten kaupunkikuvalliset rakennustyyppit, eteläosa

KARTTA 6 A: Inventoidun rakennuskannan ikä, pohjoisosa

KARTTA 6 B: Inventoidun rakennuskannan ikä, keskiosa

KARTTA 6 C: Inventoidun rakennuskannan ikä, eteläosa

KARTTA 7 A: Pispalan – Tahmelan historialliset piirteet nykykartalla

KARTTA 7 B: Pispalan – Tahmelan historialliset piirteet vuoden 1946 ilmakuvassa

**Kartta 1 A:
Pispalan - Tahmelan kulttuurihistoriallisesti
arvokkaat aluekokonaisuudet (arvoalueet)**

Inventointialueet

- I / 2008
- II / 2009
- III / 2012

**Arvoalueiden
kulttuurihistorialliset arvoluokat**

- I
- II
- III

Pispala I - 2008 inventoitu asemakaavan I-vaihe

- 2008/A1 Vallikadun varsi
- 2008/A2 Pispankadun varsi
- 2008/A3 Pispalanharjun varsi
- 2008/A4 Rajaportinkadun varsi
- 2008/A5 Mäkikadun ja Rinnekadun ympäristö

Pispala II - 2009 inventoitu asemakaavan II-vaihe

- 2009/A1 Pohjanmaantien varsi
- 2009/A2 Koukkarinkadun varsi
- 2009/A3 Rimminkadun varsi
- 2009/A4 Mäkikadun ja Kannaksenkadun risteys
- 2009/A5 Mäkikadun varsi
- 2009/A6 Erämiehenkadun varsi
- 2009/A7 Haulitornin ympäristö
- 2009/A8 Kannaksenkadun Päivölänkadun risteys
- 2009/A9 Pispalan valtatie alku

Pispala III - 2012 inventoitu asemakaavan III-vaihe

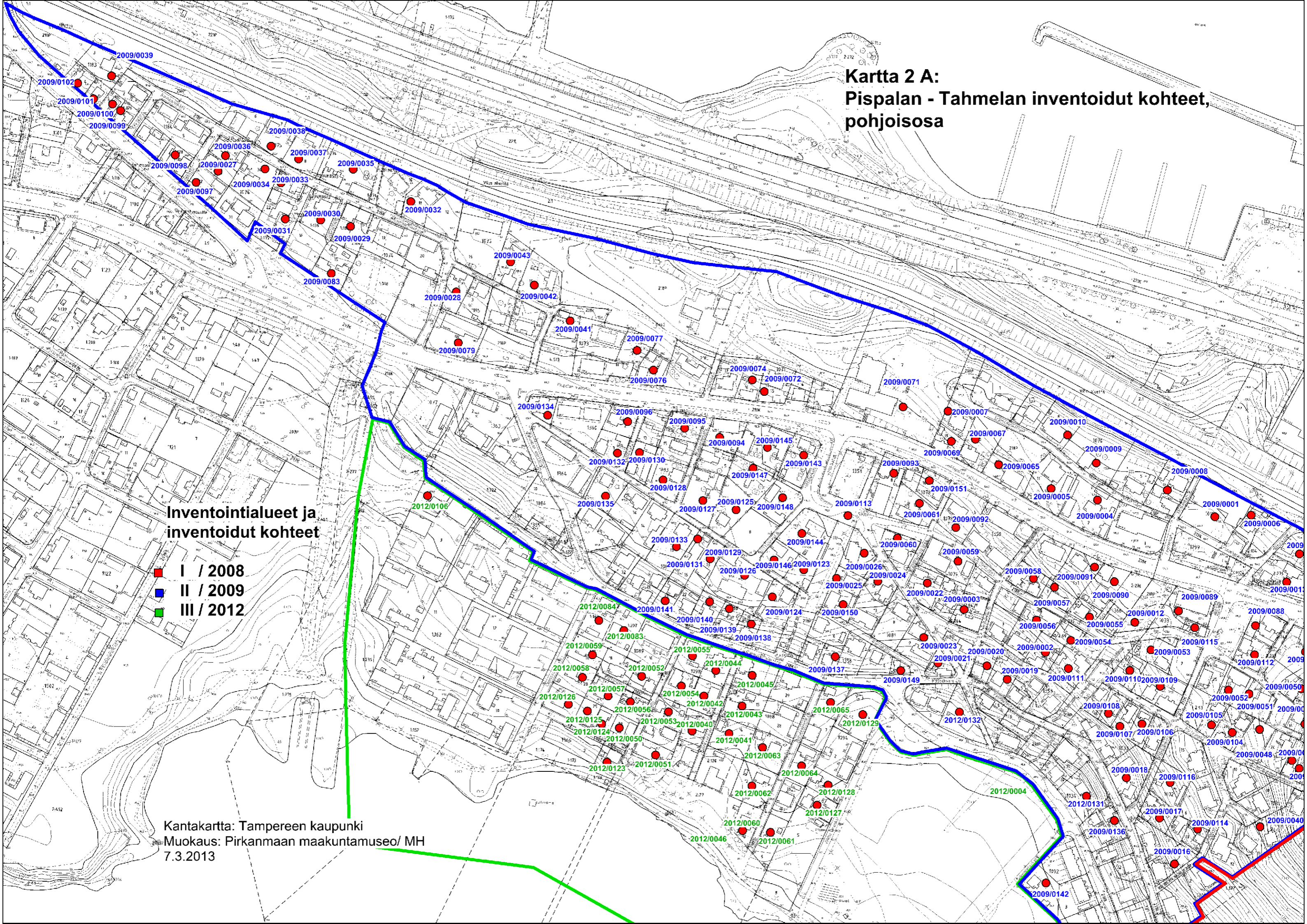
- 2012/A1 Rivitaloalue Pispalan pihat
- 2012/A2 Pättäränkadun ympäristö
- 2012/A3 Kasvimaat, Tahmelan lähde ja uimaranta
- 2012/A4 Hiidenkadun varsi
- 2012/A5 Kaupungin vanhan raja-aidan alue
- 2012/A6 Ansionkallion laki
- 2012/A7 Moderni Tahmela

Kartta 2 A: Pispalan - Tahmelan inventoidut kohteet, pohjoisosa

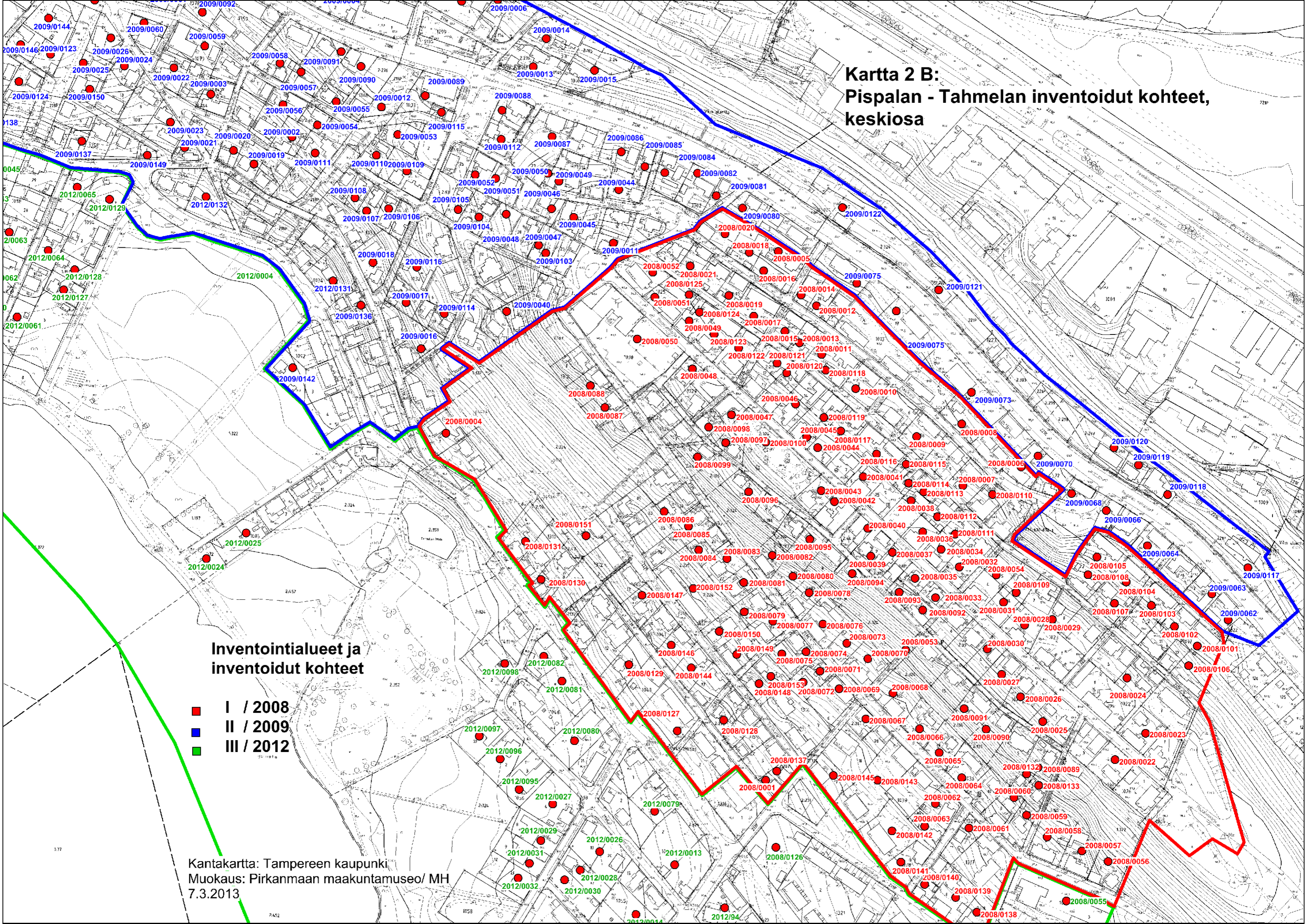
Inventointialueet ja inventoidut kohteet

- I / 2008
- II / 2009
- III / 2012

Kantakartta: Tampereen kaupunki
Muokaus: Pirkanmaan maakuntamuseo/ MH
7.3.2013



Kartta 2 B: Pispalan - Tahmelan inventoidut kohteet, keskiosa



**Inventointialueet ja
inventoidut kohteet**

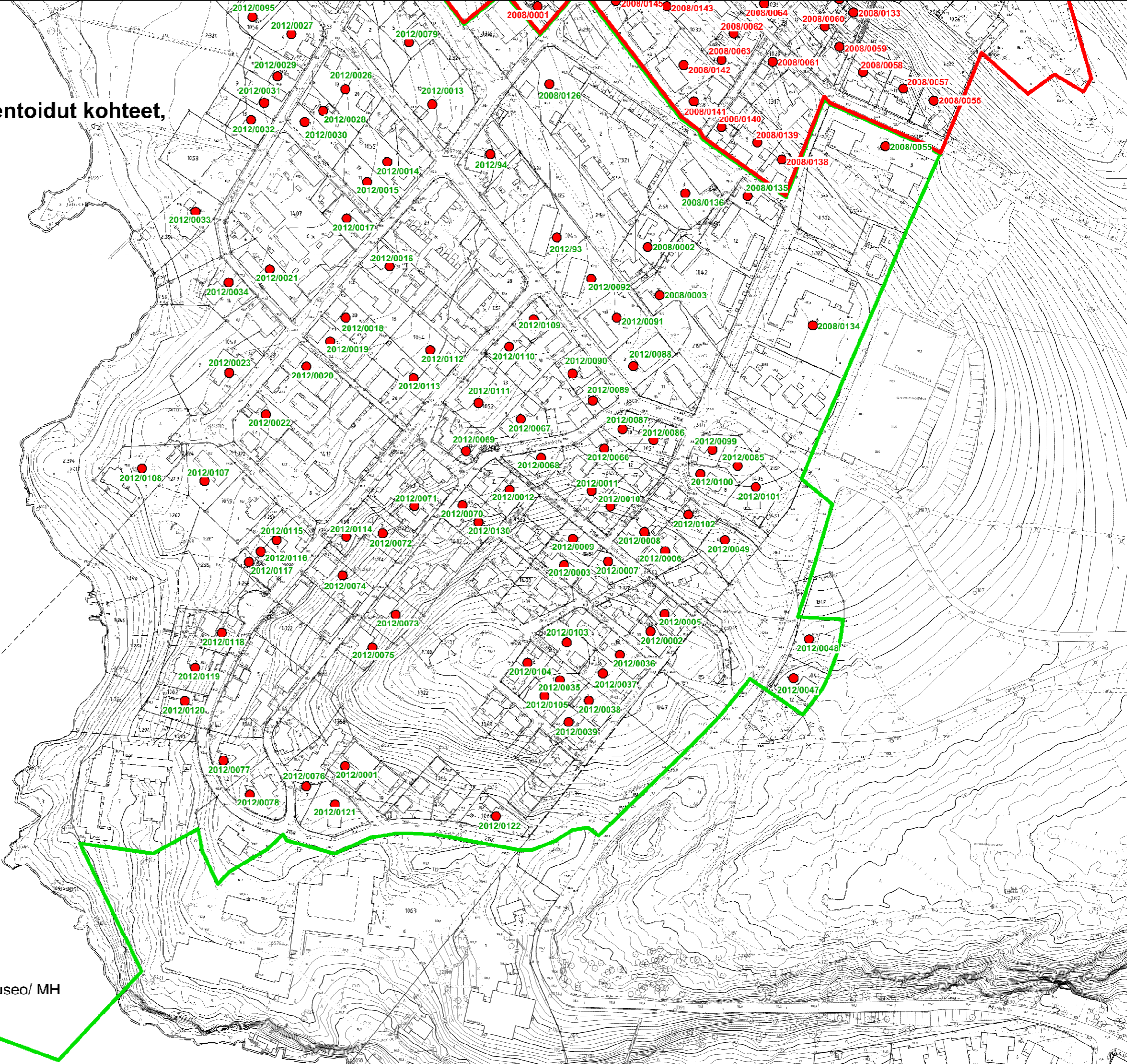
- I / 2008
- II / 2009
- III / 2012

Kantakartta: Tampereen kaupunki
Muokaus: Pirkanmaan maakuntamuseo/ MH
7.3.2013

**Kartta 2 C:
Pispalan - Tahmelan inventoidut kohteet,
eteläosa**

**Inventointialueet ja
inventoidut kohteet**

- I / 2008
- II / 2009
- III / 2012



Kantakartta: Tampereen kaupunki
Muokaus: Pirkanmaan maakuntamuseo/ MH
7.3.2013

**Kartta 4 A:
Arvoluokat
Pispalan - Tahmelan kulttuurihistoriallisesti
arvokkaat kohteet ja rakennukset,
pohjoisosa**

Kulttuurihistorialliset arvoluokat

Rakennukset

- I
- II
- III
- ei määritelty

Kohteet (pihapiirit)

- I
- II
- III
- ei määritelty

Inventointialueet

- I / 2008
- II / 2009
- III / 2012

Kantakartta: Tampereen kaupunki
Muokaus: Pirkanmaan maakuntamuseo/ MH
7.3.2013

**Kartta 4 B:
Arvoluokat
Pispalan - Tahmelan kulttuurihistoriallisesti
arvokkaat kohteet ja rakennukset,
keskiosa**

Kantakartta: Tampereen kaupunki
Muokaus: Pirkanmaan maakuntamuseo/ MH
7.3.2013

Kulttuurihistorialliset arvoluokat

Rakennukset

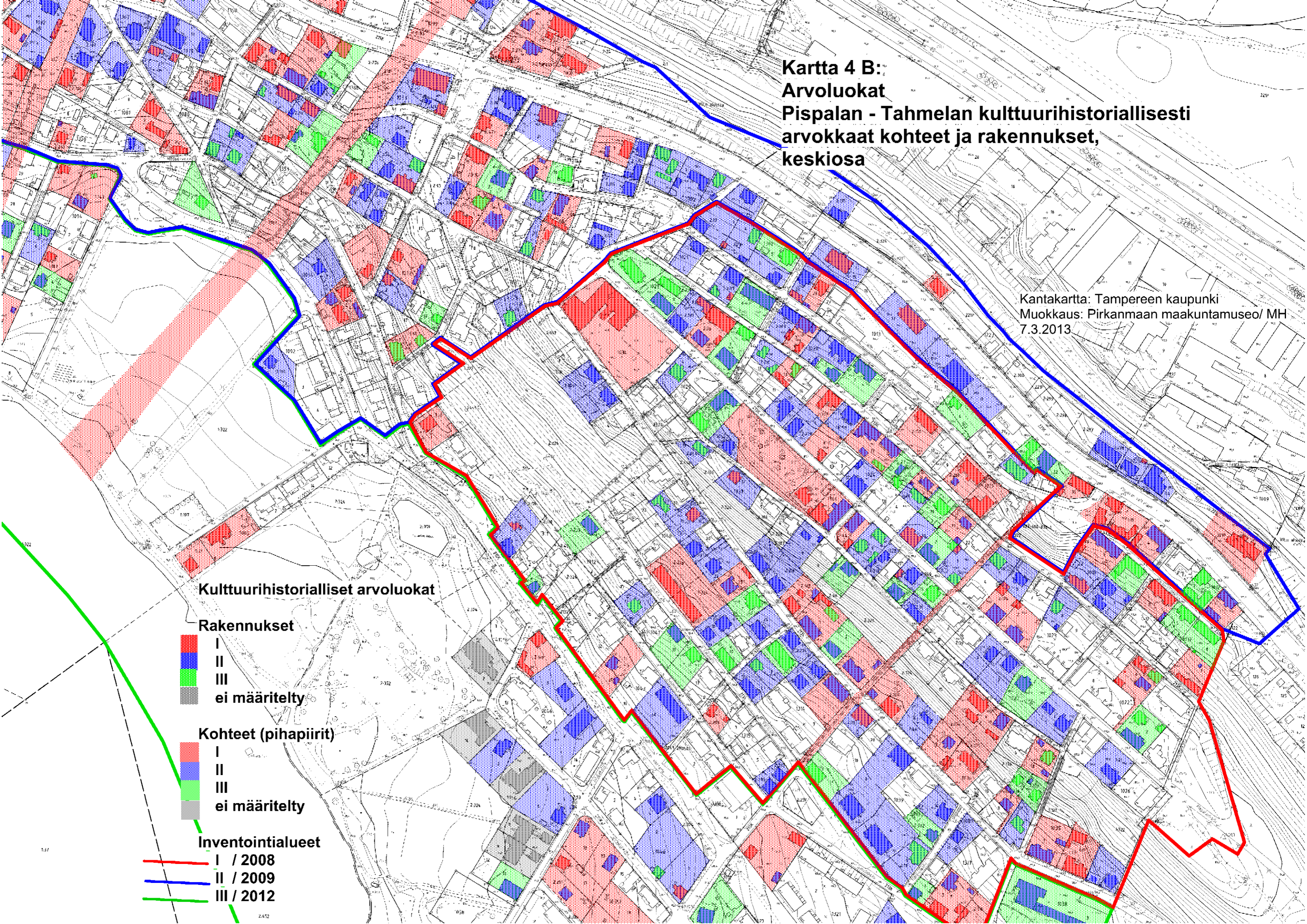
- I
- II
- III
- ei määritelty

Kohteet (pihapiirit)

- I
- II
- III
- ei määritelty

Inventointialueet




- I / 2008
- II / 2009
- III / 2012



**Kartta 4 C:
Arvoluokat
Pispalan - Tahmelan kulttuurihistoriallisesti
arvokkaat kohteet ja rakennukset,
eteläosa**

Kulttuurihistorialliset arvoluokat




Rakennukset

-  I
-  II
-  III
-  ei määritelty

Kohteet (pihapiirit)

-  I
-  II
-  III
-  ei määritelty

Inventointialueet

-  I / 2008
-  II / 2009
-  III / 2012

