

**Kartta 5 A:
Pispalan - Tahmelan inventoitujen rakennusten
kaupunkikuvalliset rakennustyytit,
pohjoisosa**

Kaupunkikuvalliset rakennustyytit

- pikkutalo
- paritupa
- yksittäispienitalo
- huvila
- kaupunkipuutalo
- pienkerrostalo
- moderni kerrostalo
- moderni omakoti-/paritalo
- muu rakennus
- piharakennus, puu
- piharakennus, kivi

Inventointialueet

- I / 2008
- II / 2009
- III / 2012

Kartta 5 B: Pispalan - Tahmelan inventoitujen rakennusten kaupunkikuvalliset rakennustyypit, keskiosa

Inventointialueet

- I / 2008
- II / 2009
- III / 2012

Kaupunkikuvalliset rakennustyypit

- pikkutalo
- paritupa
- yksittäispientalo
- huvila
- kaupunkipuutalo
- pienkerrostalo
- moderni kerrostalo
- moderni omakoti-/paritalo
- muu rakennus
- piharakennus, puu
- piharakennus, kivi




Kantakartta: Tampereen kaupunki
Muokkaus: Pirkanmaan maakuntamuseo/ MH
7.3.2013

**Kartta 5 C:
Pispalan - Tahmelan inventoitujen rakennusten
kaupunkikuvalliset rakennustyypit,
eteläosa**

Kaupunkikuvalliset rakennustyypit

-  pikkutalo
-  paritupa
-  yksittäispientalo
-  huvila
-  kaupunkipuutalo
-  pienkerrostalo
-  moderni kerrostalo
-  moderni omakoti-/paritalo
-  muu rakennus
-  piharakennus, puu
-  piharakennus, kivi

Inventointialueet

-  I / 2008
-  II / 2009
-  III / 2012

Kantakartta: Tampereen kaupunki
Muokkaus: Pirkanmaan maakuntamuseo/ MH
7.3.2013

**Kartta 6 A:
Pispalan - Tahmelan inventoidun
rakennuskannan ikä,
pohjoisosa**

Rakennusvuosi tai
arvio rakennusajasta

- 1870 - 1899
- 1900 - 1919
- 1920 - 1929
- 1930 - 1939
- 1940 - 1959
- 1960 - 1970
- tuntematon, ennen II ms:aa

Inventointialueet

- I / 2008
- II / 2009
- III / 2012

Kartta 6 B: Pispalan - Tahmelan inventoidun rakennuskannan ikä, keskiosa

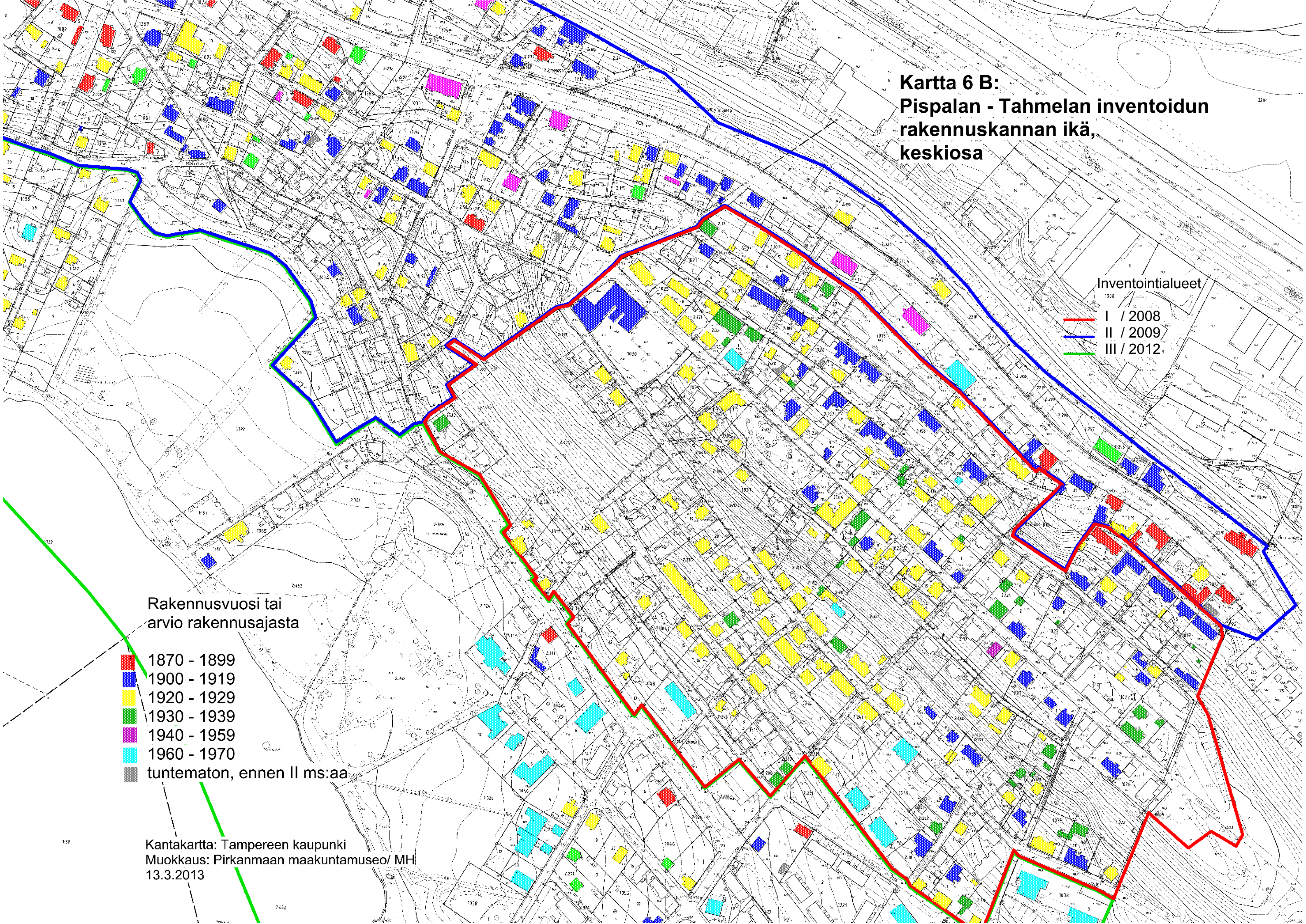
Inventointialueet

- I / 2008
- II / 2009
- III / 2012

Rakennusvuosi tai arvio rakennusajasta

- 1870 - 1899
- 1900 - 1919
- 1920 - 1929
- 1930 - 1939
- 1940 - 1959
- 1960 - 1970
- tuntematon, ennen II ms:aa

Kantakartta: Tampereen kaupunki
Muokkaus: Pirkanmaan maakuntamuseo/ MH
13.3.2013



**Kartta 6 C:
Pispalan - Tahmelan inventoidun
rakennuskannan ikä,
eteläosa**

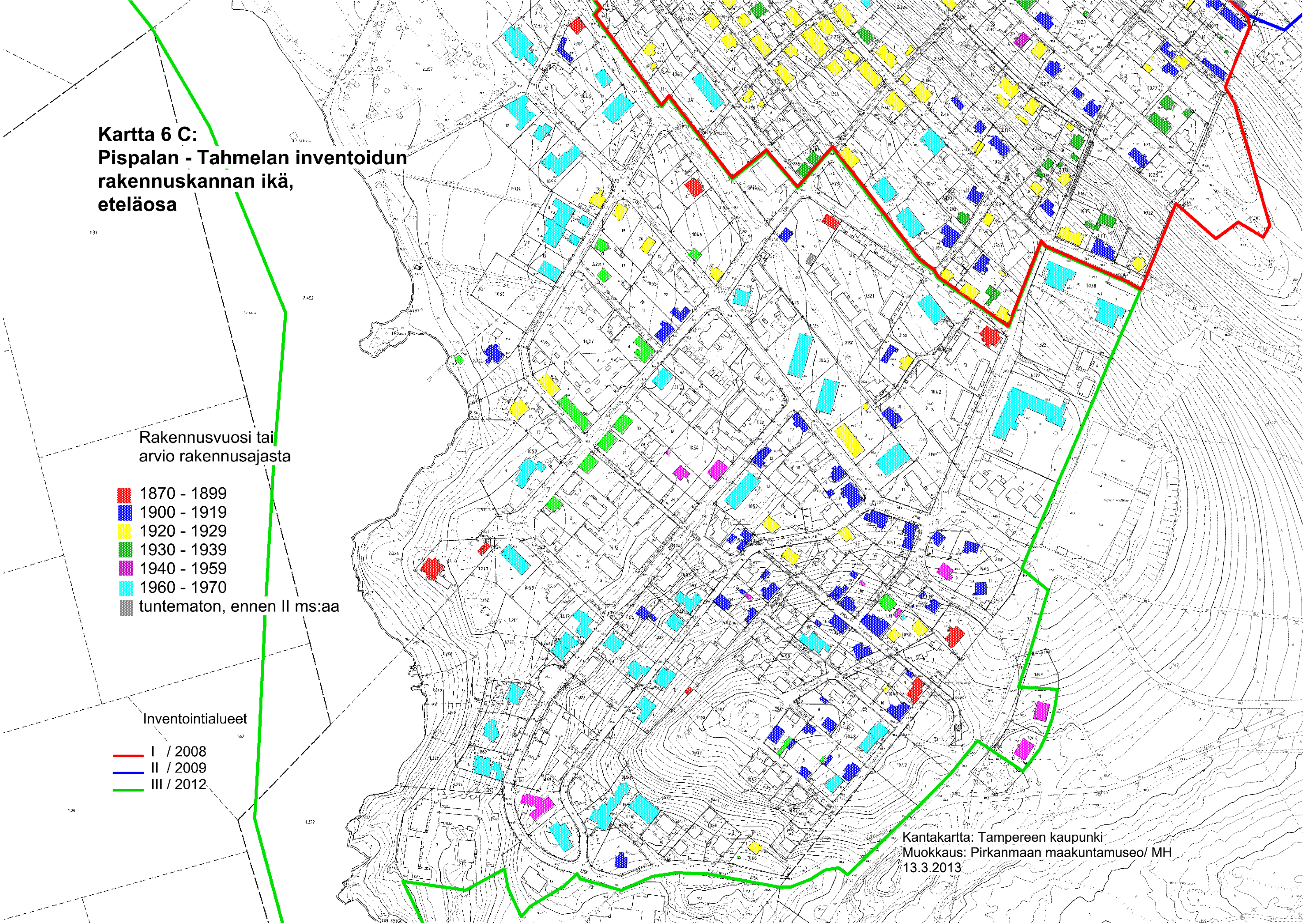
Rakennusvuosi tai
arvio rakennusajasta

- 1870 - 1899
- 1900 - 1919
- 1920 - 1929
- 1930 - 1939
- 1940 - 1959
- 1960 - 1970
- tuntematon, ennen II ms:aa

Inventointialueet

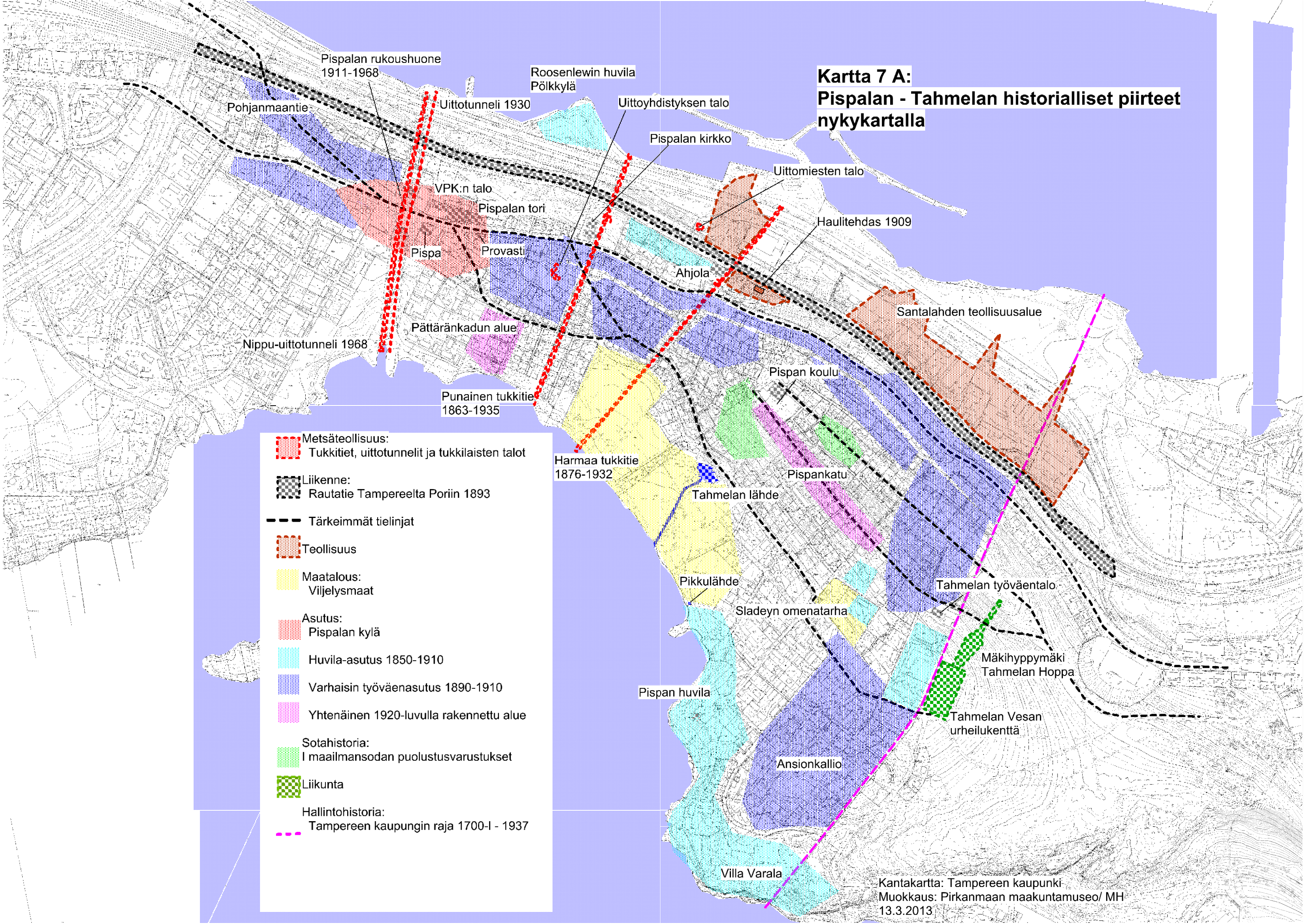
- I / 2008
- II / 2009
- III / 2012

Kantakartta: Tampereen kaupunki
Muokkaus: Pirkanmaan maakuntamuseo/ MH
13.3.2013



Kartta 7 A: Pispalan - Tahmelan historialliset piirteet nykykartalla

- Metsäteollisuus:
Tukkitiet, uittotunnelit ja tukkilaisten talot
- Liikenne:
Rautatie Tampereelta Poriin 1893
- Tärkeimmät tielinjat
- Teollisuus
- Maatalous:
Viljelysmaat
- Asutus:
Pispalan kylä
- Huvila-asutus 1850-1910
- Varhaisin työväenasutus 1890-1910
- Yhtenäinen 1920-luvulla rakennettu alue
- Sotahistoria:
I maailmansodan puolustusvarustukset
- Liikunta
- Hallintohistoria:
Tampereen kaupungin raja 1700-I - 1937



**Kartta 7 B:
Pispalan - Tahmelan historialliset piirteet
vuoden 1946 ilmakuvassa**

-  **Metsäteollisuus:**
Tukkitiet, uittotunnelit ja tukkilaisten talot
-  **Liikenne:**
Rautatie Tampereelta Poriin 1893
-  **Tärkeimmät tielinjat**
-  **Teollisuus**
-  **Maatalous:**
Viljelysmaat
-  **Asutus:**
Pispalan kylä
-  **Huvila-asutus 1850-1910**
-  **Varhaisin työväenasutus 1890-1910**
-  **Yhtenäinen 1920-luvulla rakennettu alue**
-  **Sotahistoria:**
I maailmansodan puolustusvarustukset
-  **Liikunta**
-  **Hallintohistoria:**
Tampereen kaupungin raja 1700-I - 1937



Pispalan rukoushuone 1911-1968
 Pohjanmaantie
 Uittotunneli 1930
 Roosenlewin huvila Pöykkylä
 Uittoyhdistyksen talo
 Pispalan kirkko
 Uittomiesten talo
 VPK:n talo
 Pispalan tori
 Haulitehdas 1909
 Pispala
 Provasti
 Ahjola
 Santalahden teollisuusalue
 Nippu-uittotunneli 1968
 Pättäränkadun alue
 Punainen tukkitie 1863-1935
 Harmaa tukkitie 1876-1932
 Pispankatu
 Pispalan koulu
 Tahmelan lähde
 Tahmelan työväentalo
 Pikkulähde
 Sladeyn omenatarha
 Mäkihyppymäki Tahmelan Hoppa
 Tahmelan Vesan urheilukenttä
 Pispalan huvila
 Ansionkallio
 Villa Varala