






MERKINTÖJEN SELITYS:

- HULEVESI
- JÄTEVESI
- - - VESIUHTO

Tässä suunnitelmassa on käytetty ETRS-GK24/N2000 taso- ja korkeuskoordinaatistoa

 Tampereen kaupunki																			
<h3>LINTUHYTIN VESIHUOLTO</h3> <p>HERVANTAJÄRVI</p> <p>VESIHUOLLON YLEISSUUNNITELMA LIITTYÄ ASEMAKAAVAAN 8255</p> <p>ASEMAPIIRUSTUS 1:2000</p>																			
 Tampereen Infra	Suunnittelupalvelut																		
	<table border="1" style="width: 100%; border-collapse: collapse;"> <tr> <td style="width: 30%;">Hyv.</td> <td></td> </tr> <tr> <td>Pvm.</td> <td></td> </tr> <tr> <td>Piirt.</td> <td>Anne Järvinen</td> </tr> <tr> <td>Suunn.</td> <td>Kimmo Mäkinen</td> </tr> <tr> <td>Tark.</td> <td></td> </tr> <tr> <td>Pvm.</td> <td>12.12.2012</td> </tr> <tr> <td>Korvaa piir.n:o</td> <td></td> </tr> <tr> <td>Ark.n:o</td> <td></td> </tr> <tr> <td>Piir.n:o</td> <td></td> </tr> </table>	Hyv.		Pvm.		Piirt.	Anne Järvinen	Suunn.	Kimmo Mäkinen	Tark.		Pvm.	12.12.2012	Korvaa piir.n:o		Ark.n:o		Piir.n:o	
Hyv.																			
Pvm.																			
Piirt.	Anne Järvinen																		
Suunn.	Kimmo Mäkinen																		
Tark.																			
Pvm.	12.12.2012																		
Korvaa piir.n:o																			
Ark.n:o																			
Piir.n:o																			