

- MERKINTÖJEN SELITYS:**
- AIDOKA (aerobis)
 - JALKAKÄYTTÄVÄ TAI KEUVEN LÄIKENTEN VÄLÄ (gaitari)
 - KAAKÄYTTÄVÄ TAI KEUVEN LÄIKENTEN VÄLÄ (katuka)
 - NIEMI-/STUUSALUE
 - ERITUSALUE (esim. nopeus)
 - TOINTILITTYMÄ (esim. auki)
 - UUSI PYSÄKÖINTIALUE
 - UUSI KÄYTTÄÄLLE (esim. nopeus tai betoni)
 - RAITIOTE (osuu)
 - RAITIOTE (alveta)
 - RAITIOTE (osuu)
 - LÄHTÖALUE (osuu)
 - UUSI PYSÄKÖINTI TAI UUSI PYSÄKÖINTIKOON PAKKA
 - UUSI RUIKAKKI
 - UUSI RUIKAKKI, MAALEITTU
 - UUSI KEUVEN LÄIKENTEN VÄLÄN REUNAVÄLÄ
 - UUSI MATERIAALIRAJA / ERITTEURAJA
 - NYKYINEN VALAISIN
 - LIKENNEVALO OHJATTU LITTYMÄ (osuu)
- VIHER- JA HULEVESIRAKENTEET:**
- istutettava lehtipu
 - istutettava havupu
 - istutettava pensasrunko
 - alueen viherkentien tarkentunut katu- ja raioitus suunnitelmassa
 - hulevesipainne
 - oja tai ojaosanne
 - rumpu
- TOINTILITTYMÄMERKINNÄT:**
- UUSI TOINTILITTYMÄ
 - UUSI TOINTILITTYMÄ, vain huoltotyö

Tässä suunnitelmassa on käytetty ETRS-GK24/N2000 taso- ja korkeuskoordinaattistoa.

Tampereen kaupunki

HERVANTAJÄRVEN ASEMAKAAVA 8192

Asemapiirustus, mk 1:1000

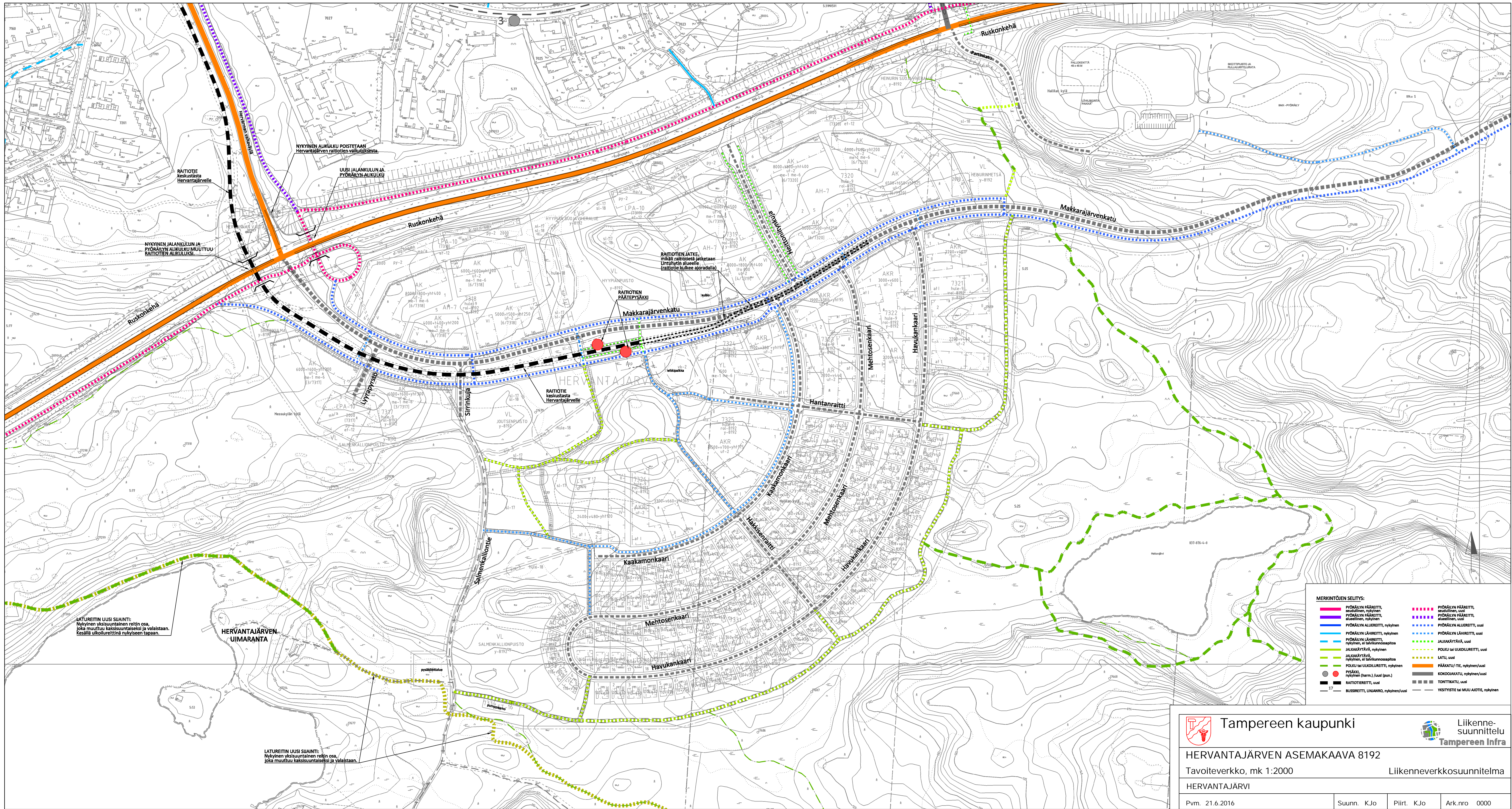
Katujen yleissuunnitelma

HERVANTAJÄRVI

Pvm. 21.8.2016

Suunn. Kjo. Piirt. Kjo. Ark.nro 0000

Liikenne- suunnittelu Tampereen Infra



NYKYINEN ALIKULKU POISTETAAN
Hervantajärven raitiotien vaikutuksesta.

UUSI JALANKULUN JA
PYÖRÄILYN ALIKULKU

NYKYINEN JALANKULUN JA
PYÖRÄILYN ALIKULKU MUUTTUU
RAITOTIEN ALIKULUKSI.

RAITOTIEN JÄTKE
näkyy raitiotien jatkettaan
Lutuhyttin alueelle
(raitiotie kulkee aloradalla)

RAITOTIEN
PÄÄTEPISÄKKE

Makkaraajärvenkatu

RAITOTIE
keskustasta
Hervantajärvelle

LATUREITIN UUSI SIAINTI:
Nykyinen yksisuuntainen reitin osa,
joka muuttuu kaksisuuntaiseksi ja valaistaan.
Kesällä ulkoilureittinä nykyiseen tapaan.

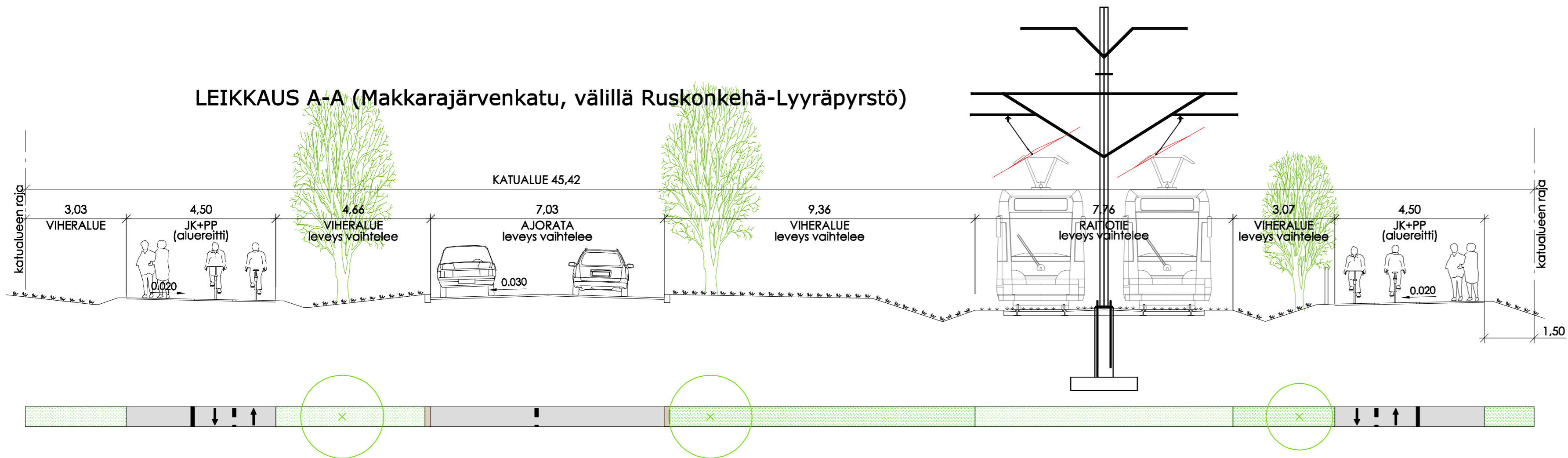
HERVANTAJÄRVEN
UIMARANTA

LATUREITIN UUSI SIAINTI:
Nykyinen yksisuuntainen reitin osa,
joka muuttuu kaksisuuntaiseksi ja valaistaan.

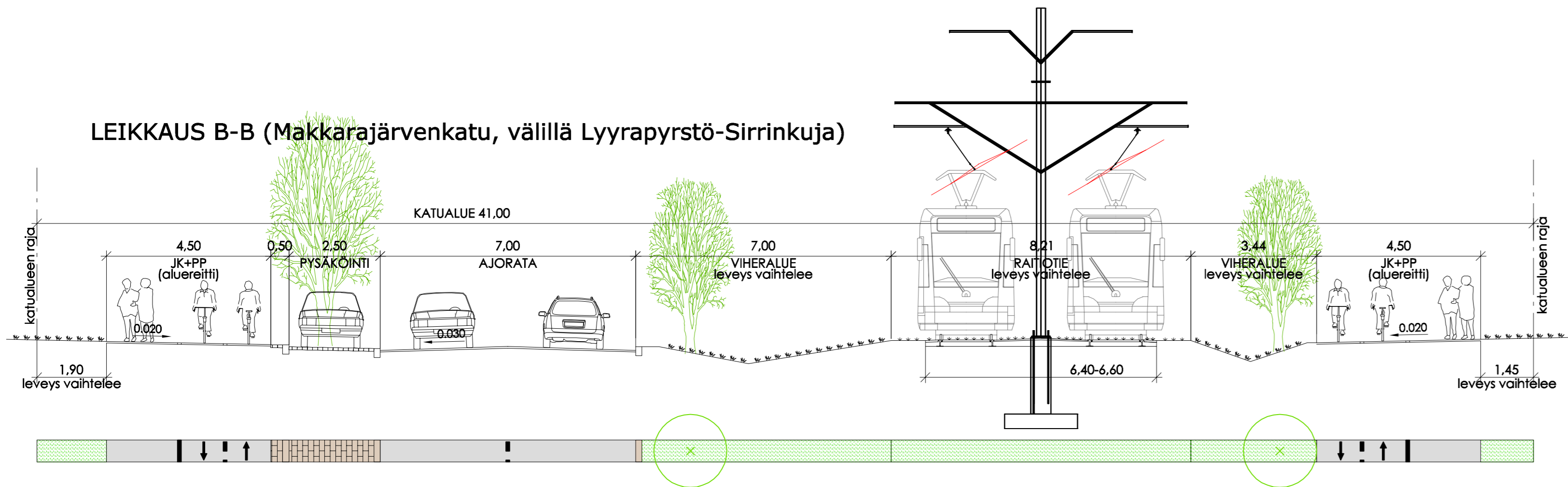
MERKINTÖJEN SELITYS:

	PYÖRÄILYN PÄÄREITTI, suodullinen, nykyinen		PYÖRÄILYN PÄÄREITTI, alustettu, uusi
	PYÖRÄILYN PÄÄREITTI, alustettu, nykyinen		PYÖRÄILYN PÄÄREITTI, alustettu, uusi
	PYÖRÄILYN ALUREITTI, nykyinen		PYÖRÄILYN ALUREITTI, uusi
	PYÖRÄILYN LÄHIREITTI, nykyinen		PYÖRÄILYN LÄHIREITTI, uusi
	PYÖRÄILYN LÄHIREITTI, nykyinen, ei takavarmuusoptio		JALKAKÄYTTÄVÄ, uusi
	JALKAKÄYTTÄVÄ, nykyinen, ei takavarmuusoptio		POLKU tai LUOKUREITTI, uusi
	POLKU tai LUOKUREITTI, nykyinen		LATU, uusi
	RAITOTIE (harm.) / uusi (pun.)		PÄÄKATU / TIE, nykyinen/uusi
	RAITOTIEREITTI, uusi		KOKOJAKATU, nykyinen/uusi
	BUSSIREITTI, LINJAARNO, nykyinen/uusi		TONTTIKATU, uusi
			YKSITYISTIE tai MUU AIDTIE, nykyinen

LEIKKAUS A-A (Makkarajärvenkatu, välillä Ruskonkehä-Lyyräpystö)



LEIKKAUS B-B (Makkarajärvenkatu, välillä Lyyräpystö-Sirrinkuja)



Tampereen kaupunki



Liikenne-
suunnittelu
Tampereen Infra

HERVANTAJÄRVEN ASUINALUEEN ASEMAKAAVA 8192

Poikkileikkaukset A ja B, mk 1:100

Katujen yleissuunnitelma

HERVANTAJÄRVI

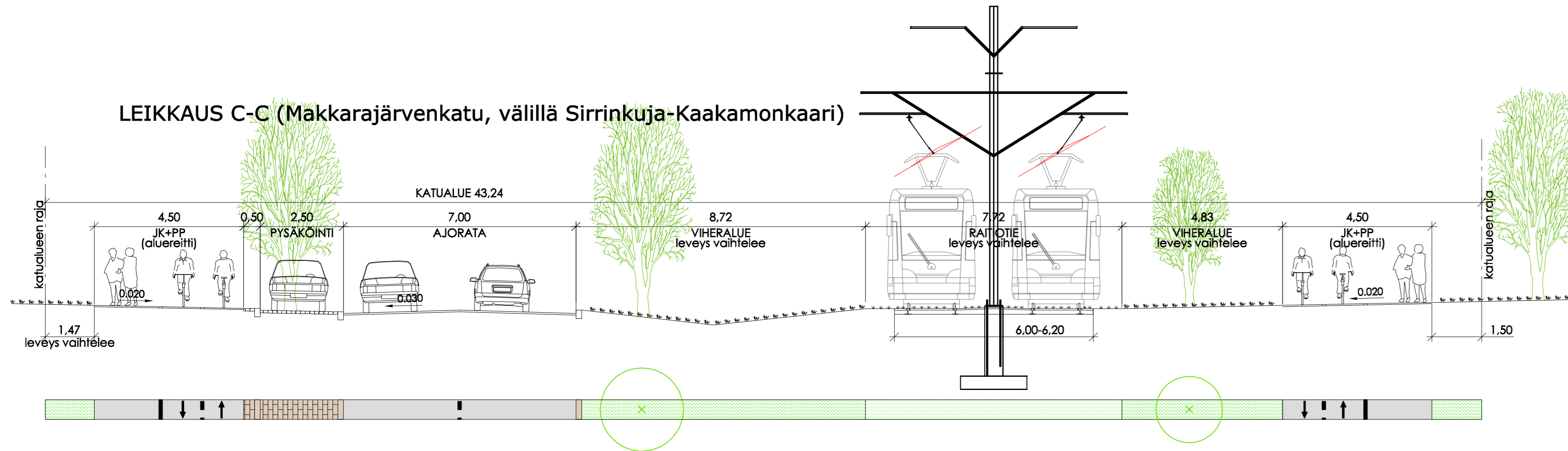
Pvm. 21.6.2016

Suunn. KJo

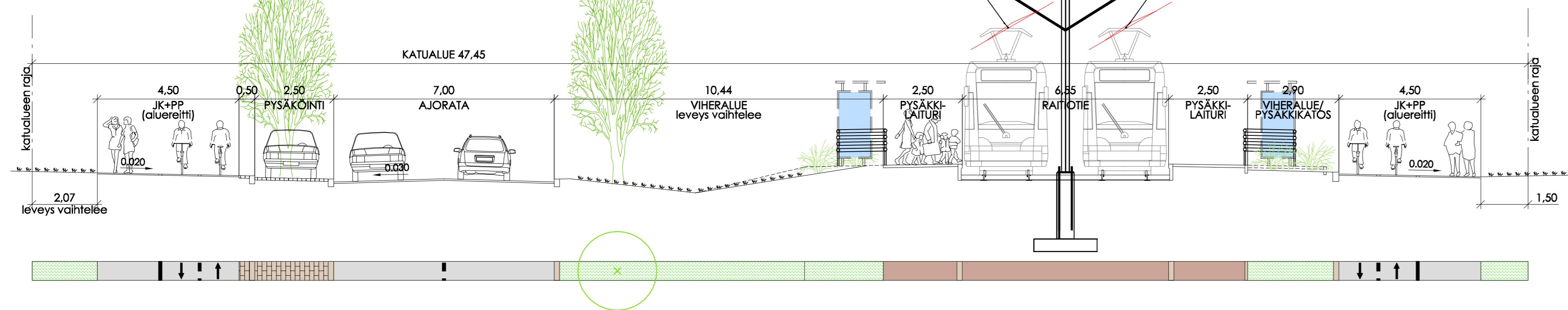
Piirt. KJo

Ark.nro 0000

LEIKKAUS C-C (Makkarajärvenkatu, välillä Sirrinkuja-Kaakamonkaari)



LEIKKAUS D-D (Makkarajärvenkatu, raitiotiepysäkin kohdalla)



Tampereen kaupunki



HERVANTAJÄRVEN ASUINALUEEN ASEMAKAAVA 8192

Poikkileikkaukset C ja D, mk 1:100

Katujen yleissuunnitelma

HERVANTAJÄRVI

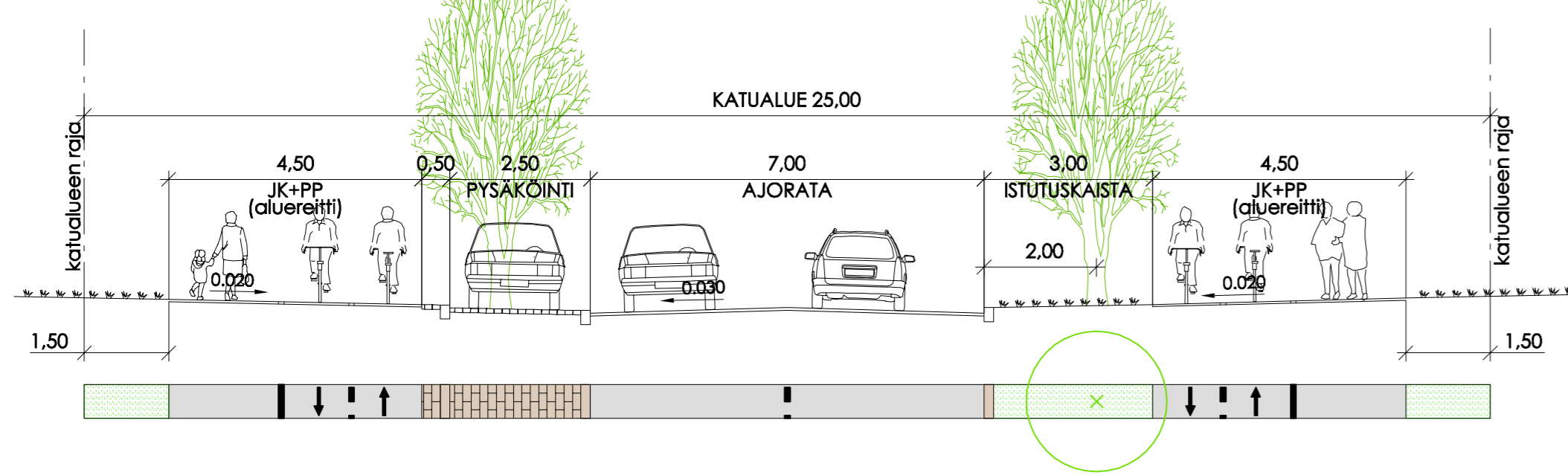
Pvm. 21.6.2016

Suunn. KJo

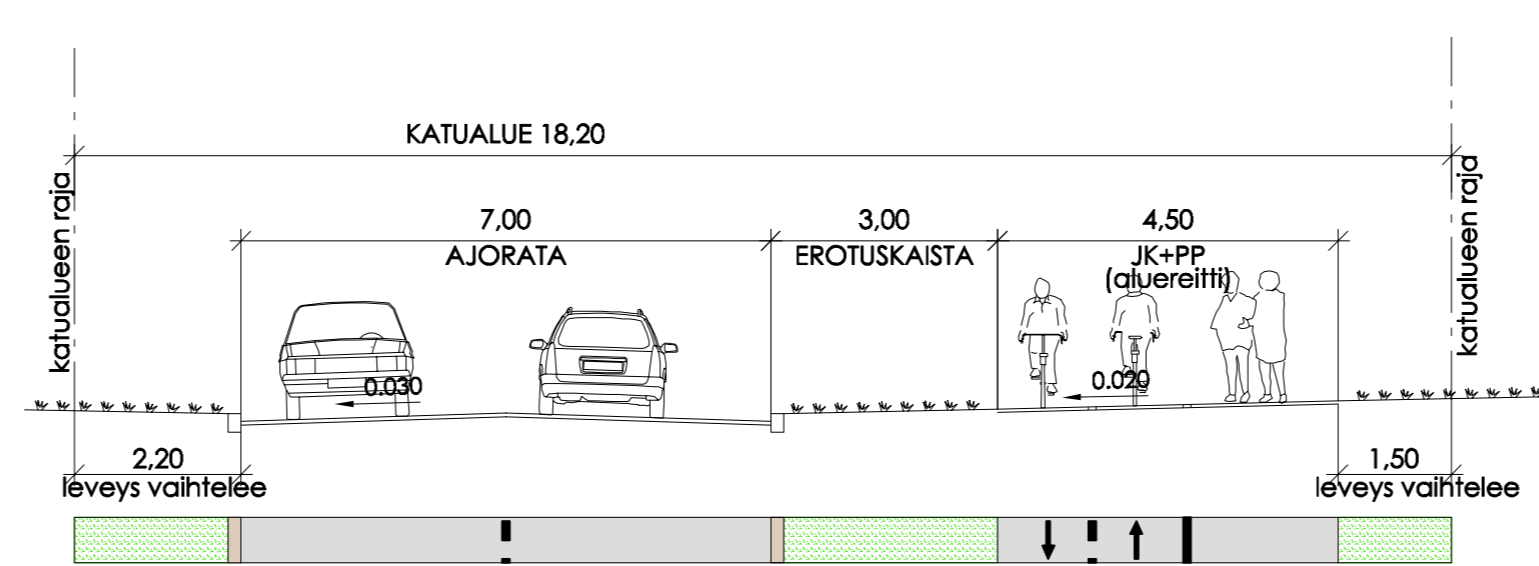
Piirt. KJo

Ark.nro 0000

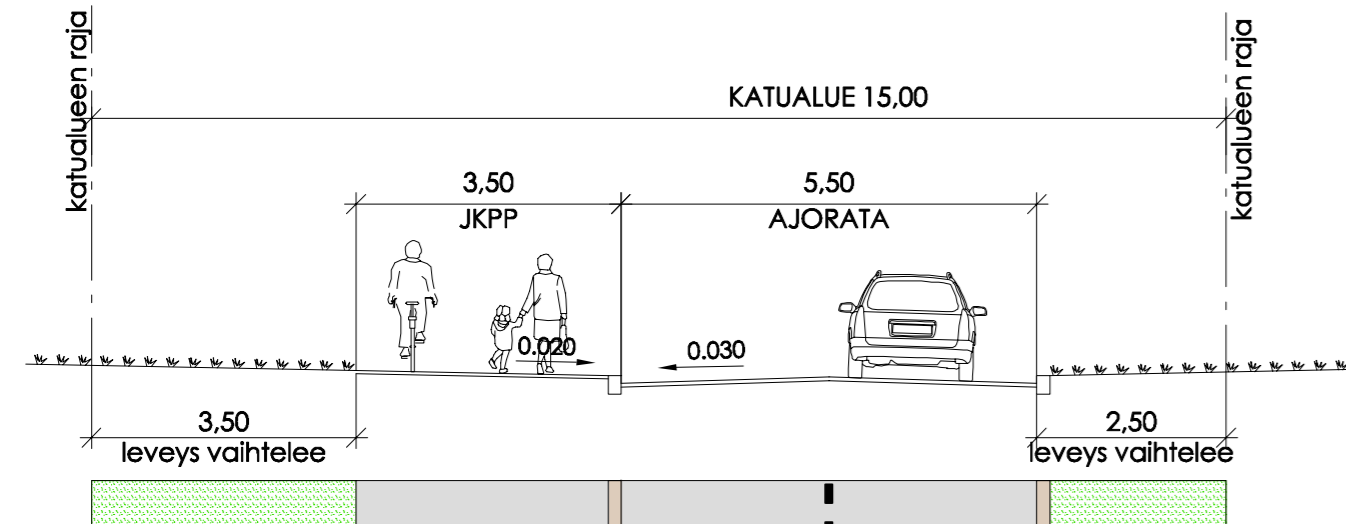
LEIKKAUS E-E (Makkarajärvenkatu, välillä Kaakamonkaari-Heinurinmetsä, pl 860)



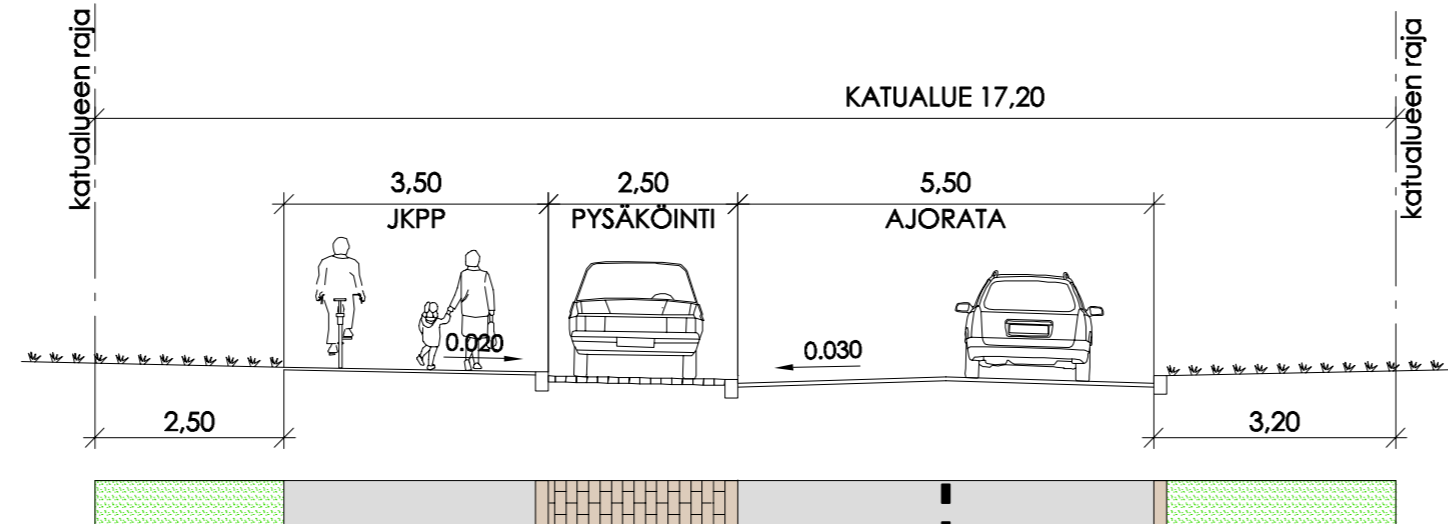
LEIKKAUS F-F (Makkarajärvenkatu, plv 860-)



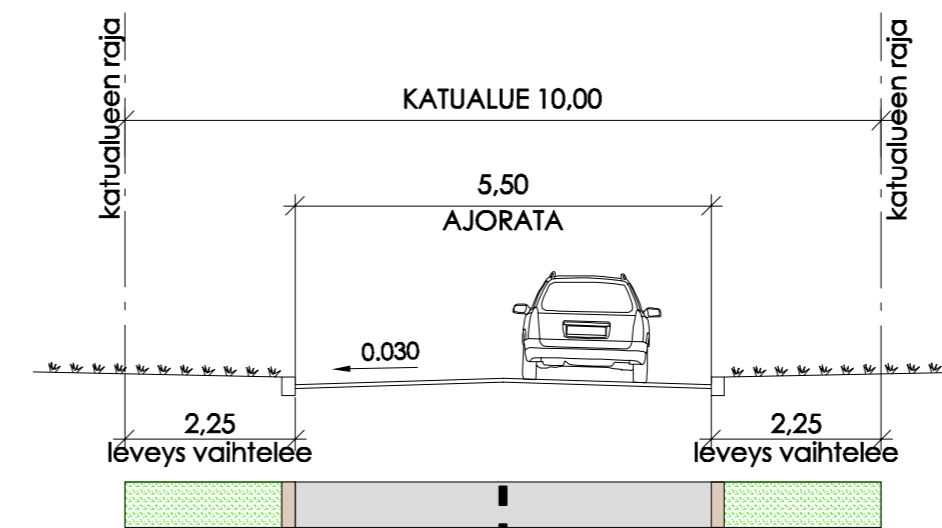
LEIKKAUS G-G (Kaakamonkaaren eteläosa, K1)



LEIKKAUS H-H (Kaakamonkaaren pohjoisosa, K1)



LEIKKAUS I-I (Mehtosenkaari, K2 ja Havukankaari, K3)



Tampereen kaupunki



Liikenne-
suunnittelu

HERVANTAJÄRVEN ASUINALUEEN ASEMAKAAVA 8192

Poikkileikkaukset E, F, G, H ja I, mk 1:100

Katujen yleissuunnitelma

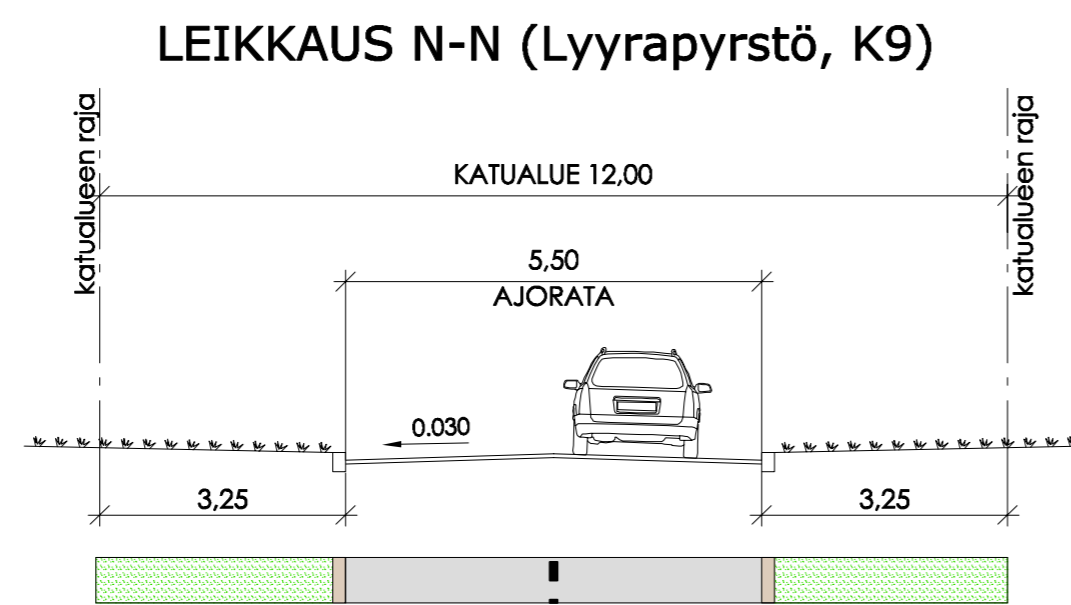
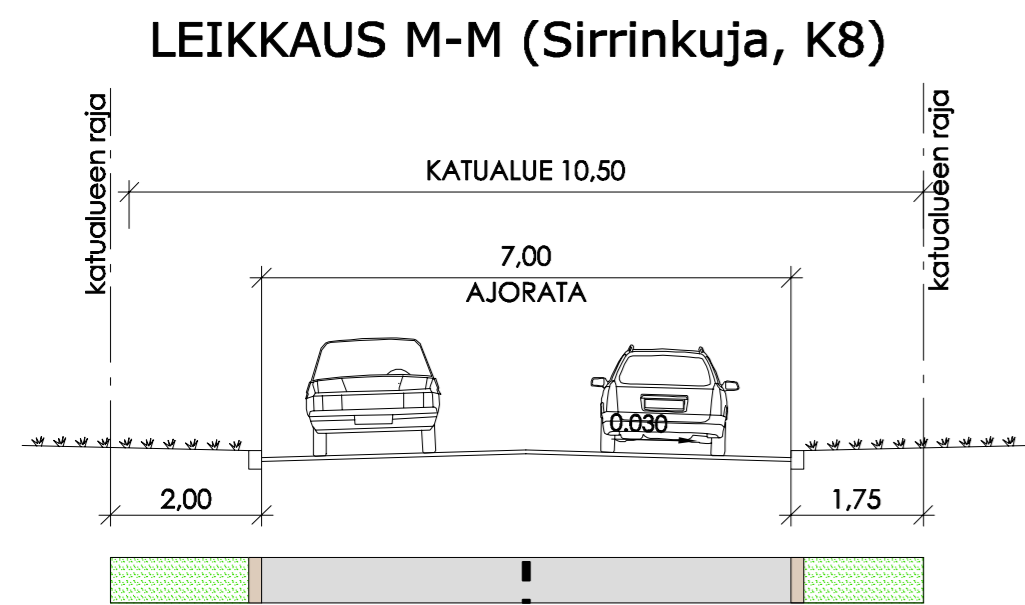
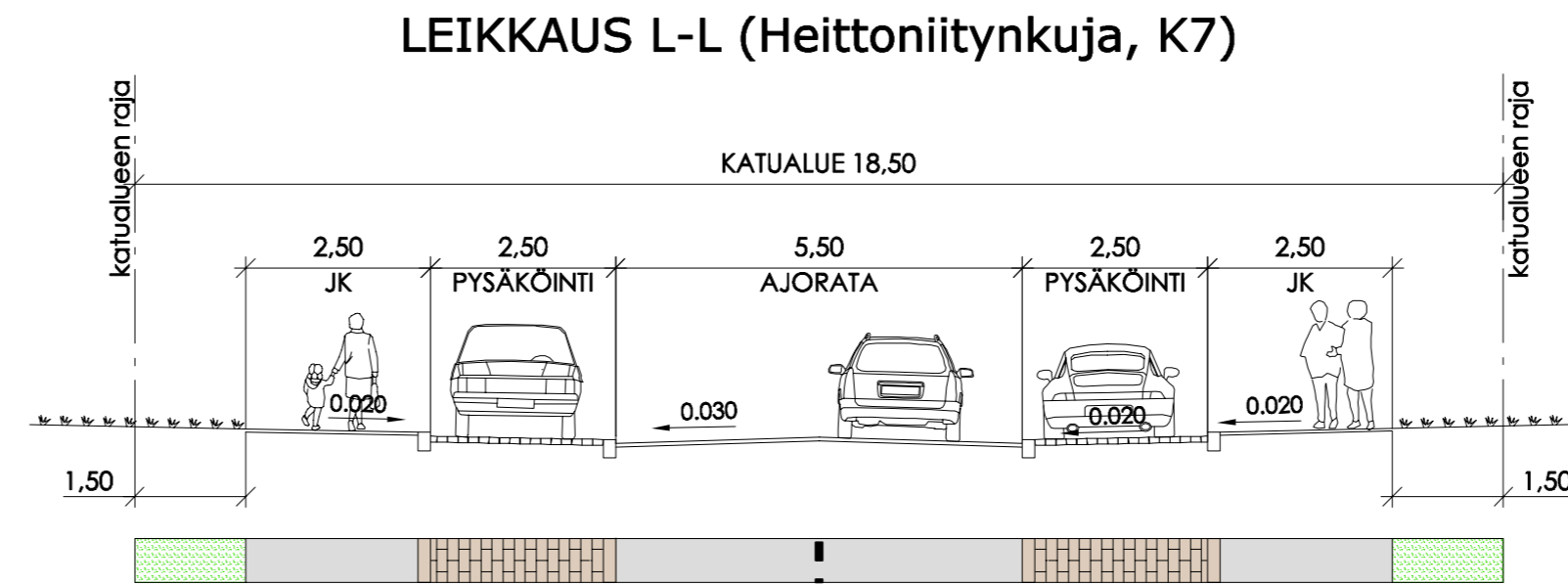
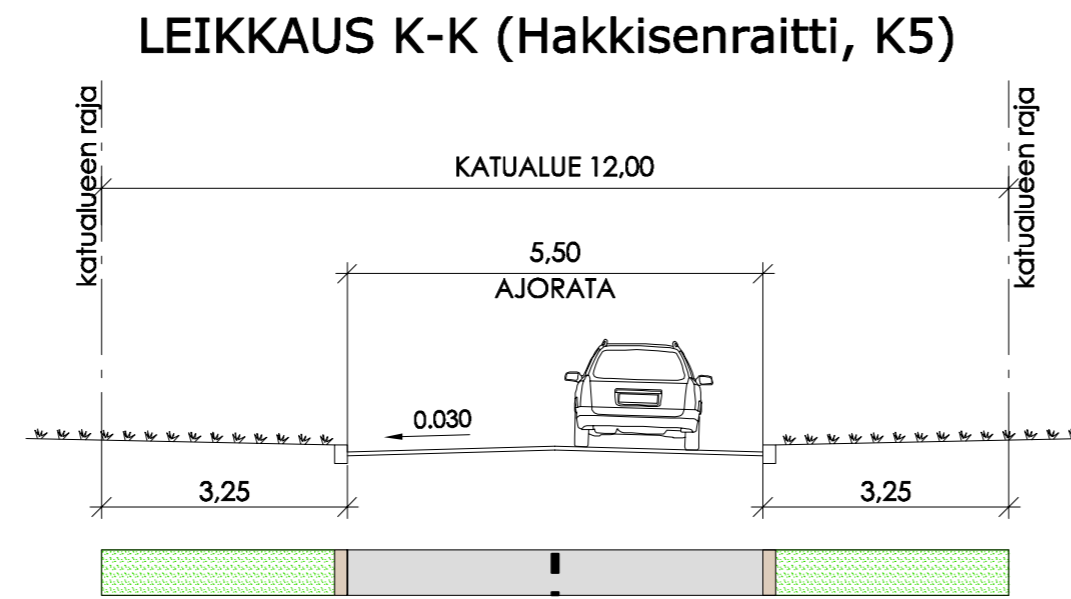
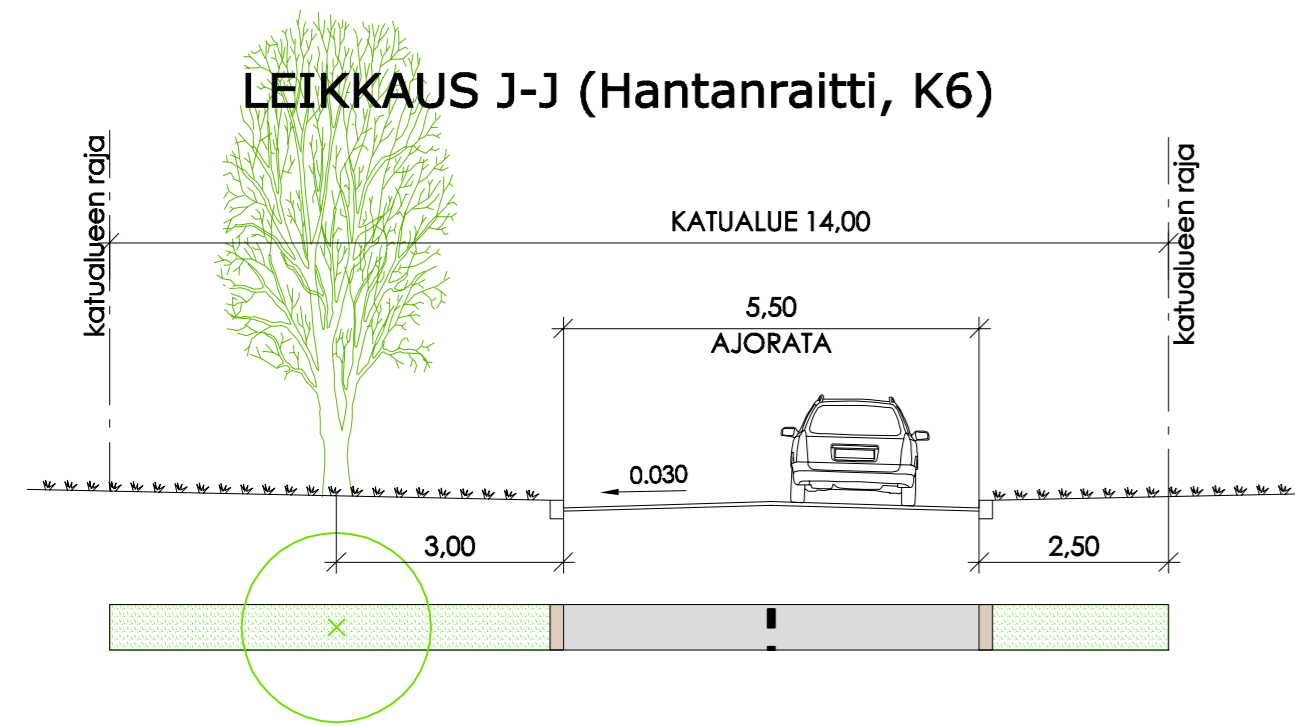
HERVANTAJÄRVI

Pvm. 21.6.2016

Suunn. KJo

Piirt. KJo

Ark.nro 0000



Tampereen kaupunki



Liikenne-
suunnittelu
Tampereen Infra

HERVANTAJÄRVEN ASUINALUEEN ASEMAKAAVA 8192

Poikkileikkaukset J, K, L, M ja N, mk 1:100

Katujen yleissuunnitelma

HERVANTAJÄRVI

Pvm. 21.6.2016

Suunn. KJo

Piirt. KJo

Ark.nro 0000