

- MERKINTÖJEN SELITYS:**
- ASFALTIKÄÄLYSTEINEN AJORATA
  - ASFALTIKÄÄLYSTEINEN KEVEN LIKENTEEN VÄYLÄ
  - VIHERRAKASTA TAI -ALUE
  - BETONKIVEYS
  - REUNAKIVI
  - MADALLETTU REUNAKIVI
  - REUNAKIVETÖN REUNALINJA (PÄÄLLYSTEEN REUNA)
  - KEVEN LIKENTEEN VÄYLÄN REUNALINJA (PÄÄLLYSTEEN REUNA)
  - VALAISIN
  - RUMPU
  - SADEVESIKAVO
  - OLJAINNÄINNE
  - SIVÄUJA

Tässä suunnitelmassa on käytetty EUREF-FIN koordinaatistoa sekä N2000 korkeusjärjestelmää

**Tampereen kaupunki** Kaupunkiympäristön kehittäminen

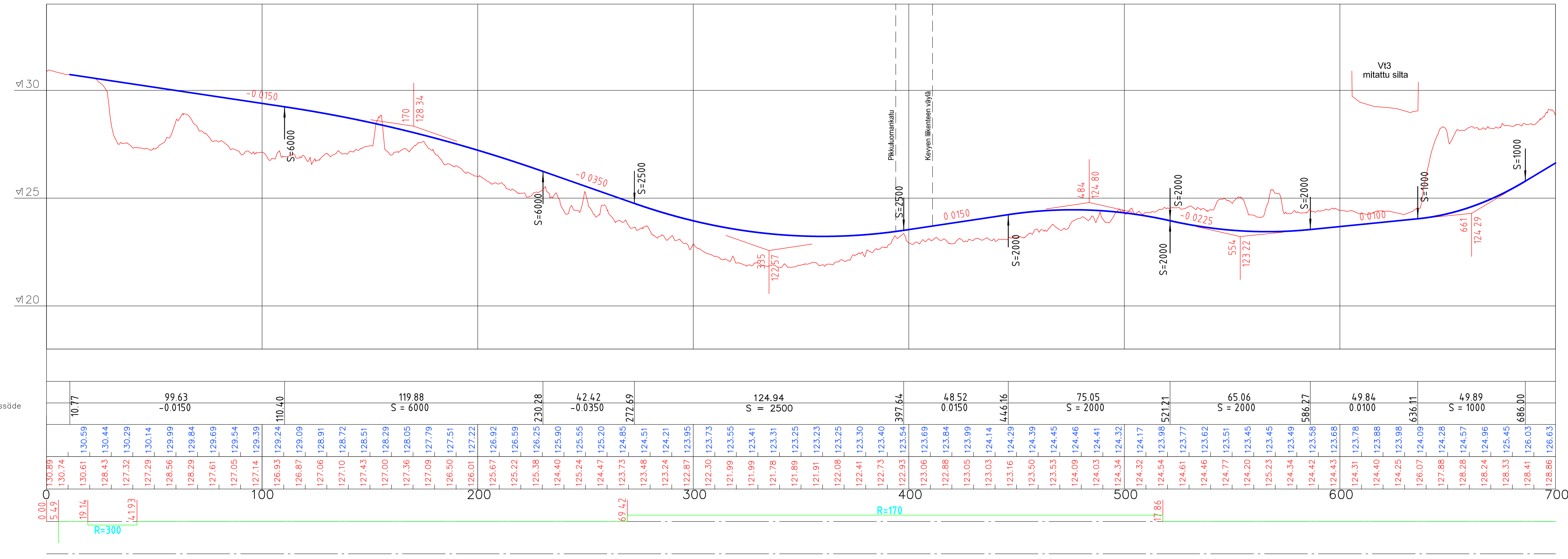
**KOLMENKULMANTIE  
PIKKULUOMANKATU  
UUSI KATUYHTEYS**

**MYLLYPURO**  
YLEISSUUNNITELMA  
ASEMAPIIRUSTUS 1:1000

Yön päättö:	8
Suunnittelupäätöksen päättö:	8
Muutos	/
Tark.	
Itse	
Pvm.	9.12.2014
Korvaa piir./no	
Ark.n:o	
Piir.n:o	1/6

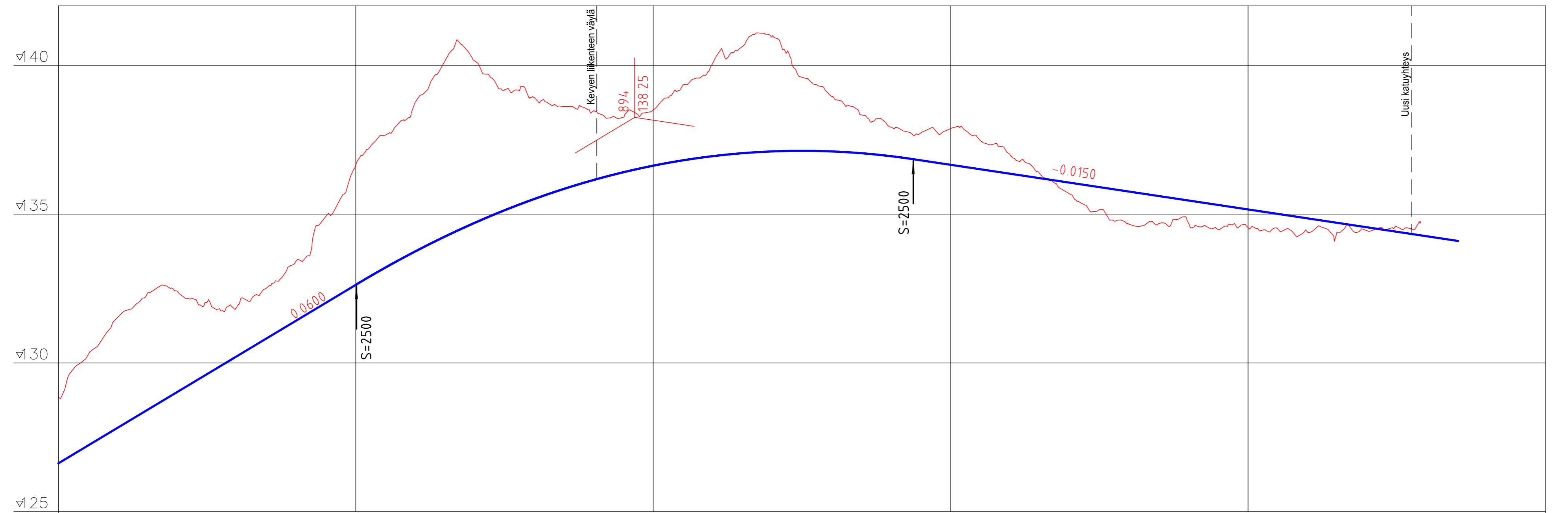
**DESTIA** Pvm. Kari Lehto  
Suunn. Iigo Mokka  
Tark. Iigo Mokka





Tässä suunnitelmassa on käytetty EUREF-FIN koordinaatistoa sekä N2000 korkeusjärjestelmää

 <b>Tampereen kaupunki</b> <b>KOLMENKULMANTIE</b> MYLLYPURO YLEISSUUNNITELMA PLV. 0-700 PITUUSLEIKKAUS 1:1000/1:100	<b>Kaupunkiympäristön kehittäminen</b>	
	Ylan päätös:	
	Suunnittelupäällikön päätös:	
	Piirt.	
	Suunn.	Kari Lehto
	Tark.	Ilpo Miekka
	Ark.n:o	
	Piir.n:o	2/6



Matka  
Kaltevuus / Pyörityssäde

114.21	800.22	187.23	987.45	183.19
0.0600		S = 2500		-0.0150

Tasausviivan korkeus

126.63	127.23	127.83	128.43	129.03	129.63	130.23	130.83	131.43	132.03	132.63	133.21	133.75	134.25	134.71	135.13	135.51	135.85	136.15	136.41	136.63	136.81	136.95	137.05	137.11	137.05	136.95	136.81	136.66	136.51	136.36	136.21	136.06	135.91	135.76	135.61	135.46	135.31	135.16	135.01	134.86	134.71	134.56	134.41	134.26	134.11
--------	--------	--------	--------	--------	--------	--------	--------	--------	--------	--------	--------	--------	--------	--------	--------	--------	--------	--------	--------	--------	--------	--------	--------	--------	--------	--------	--------	--------	--------	--------	--------	--------	--------	--------	--------	--------	--------	--------	--------	--------	--------	--------	--------	--------	--------

Maanpinnan korkeus

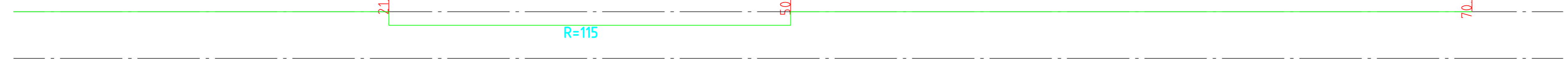
130.28	131.54	132.35	132.41	132.04	131.89	132.52	133.43	134.94	136.66	137.66	138.76	140.16	140.15	139.17	138.92	138.61	138.48	138.26	138.50	139.34	140.07	140.63	140.98	139.60	138.95	138.34	137.93	137.73	137.88	137.47	137.00	136.36	136.36	135.68	135.15	134.66	134.69	134.70	134.48	134.55	134.50	134.40	134.40	134.44	134.58	134.26	134.11
--------	--------	--------	--------	--------	--------	--------	--------	--------	--------	--------	--------	--------	--------	--------	--------	--------	--------	--------	--------	--------	--------	--------	--------	--------	--------	--------	--------	--------	--------	--------	--------	--------	--------	--------	--------	--------	--------	--------	--------	--------	--------	--------	--------	--------	--------	--------	--------

Paalutus

Kaarevuus

700	800	900	1000	1100	1200
-----	-----	-----	------	------	------

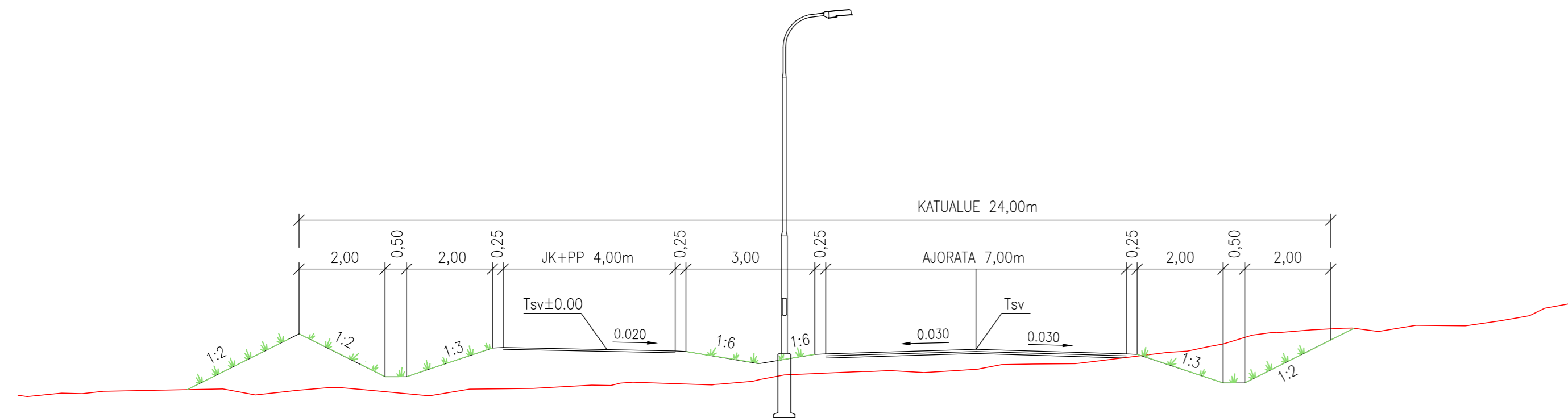
Sivukaltevuus



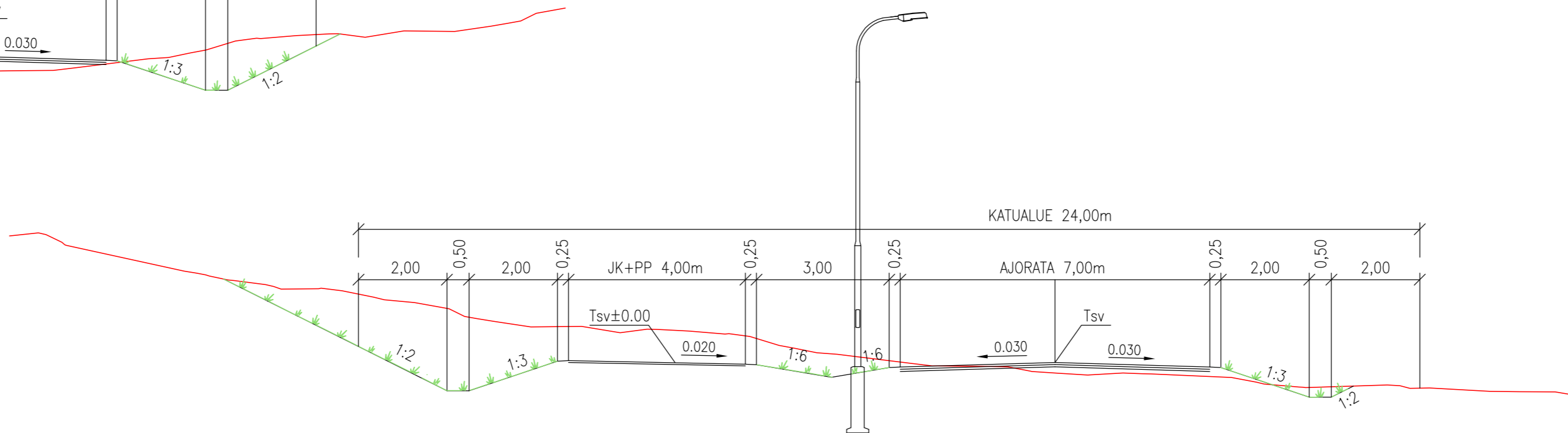
Tässä suunnitelmassa on käytetty EUREF-FIN koordinaatistoa sekä N2000 korkeusjärjestelmää

		<b>Tampereen kaupunki</b>		<b>Kaupunkiympäristön kehittäminen</b>	
<b>KOLMENKULMANTIE</b>				Ylan päätös:	
<b>MYLLYPURO</b>				Suunnittelupäällikön päätös:	
YLEISSUUNNITELMA PLV. 700-1171 PITUUSLEIKKAUS 1:1000/1:100				/ §	
<b>DESTIA</b>				Muutos	
Piirt.				Tark.	
Suunn.				Hyv.	
Tark.				Pvm.	
Kari Lehto				9.12.2014	
Ilpo Miekka				Korvaa piir.n:o	
Piir.n:o				Ark.n:o	
Ilo Miekka				Piir.n:o	
3/6				3/6	

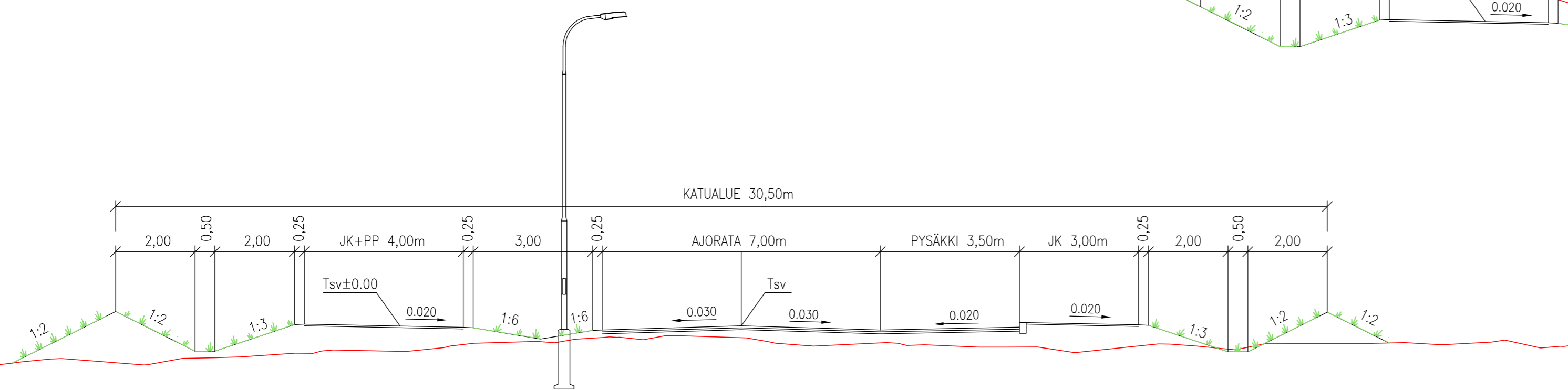
TYYPPIPOIKKILEIKKAUKSET 1:100  
plv 0-500



TYYPPIPOIKKILEIKKAUKSET 1:100  
plv 500-1170



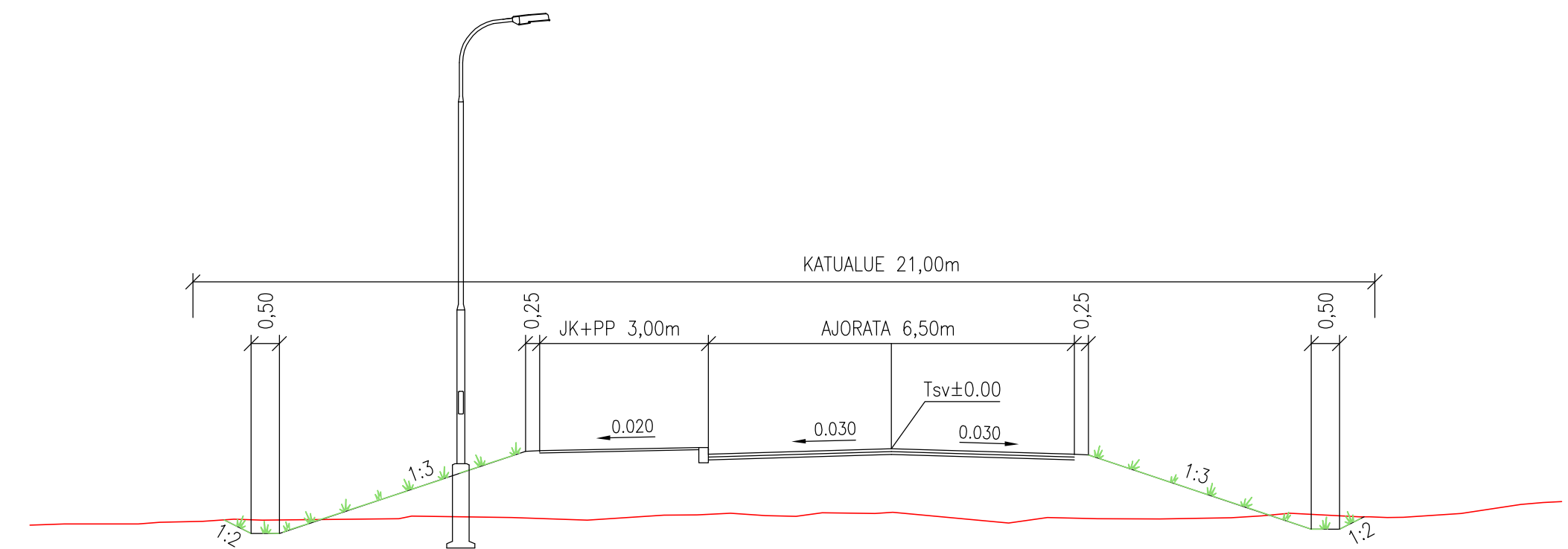
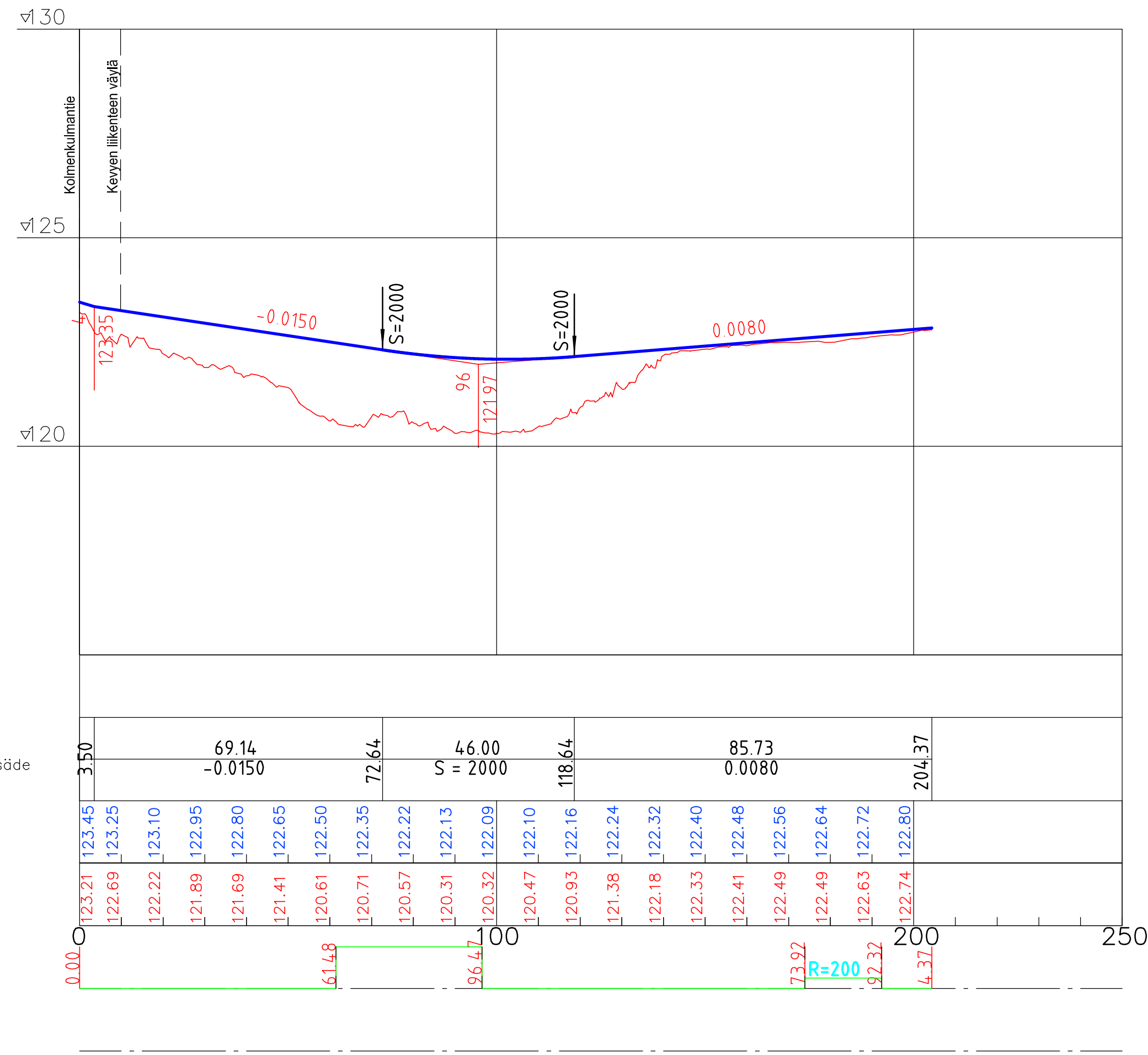
TYYPPIPOIKKILEIKKAUKSET 1:100  
pl 450



Tässä suunnitelmassa on käytetty EUREF-FIN koordinaatistoa sekä N2000 korkeusjärjestelmää

 <b>Tampereen kaupunki</b>		<b>Kaupunkiympäristön kehittäminen</b>	
		Ylan päätös:	
<b>KOLMENKULMANTIE</b>		Suunnittelupäällikön päätös:	
		/ §	
<b>MYLLYPURO</b> YLEISSUUNNITELMA TYYPPIPOIKKILEIKKAUS 1:100		Muutos	
		Tark.	
		Hyv.	
		Pvm.	<b>9.12.2014</b>
		Korvaa piir.n:o	
		Ark.n:o	
		Piirt.	
		Suunn.	Kari Lehto
		Tark.	Ilpo Miekka
		Piir.n:o	<b>4/6</b>

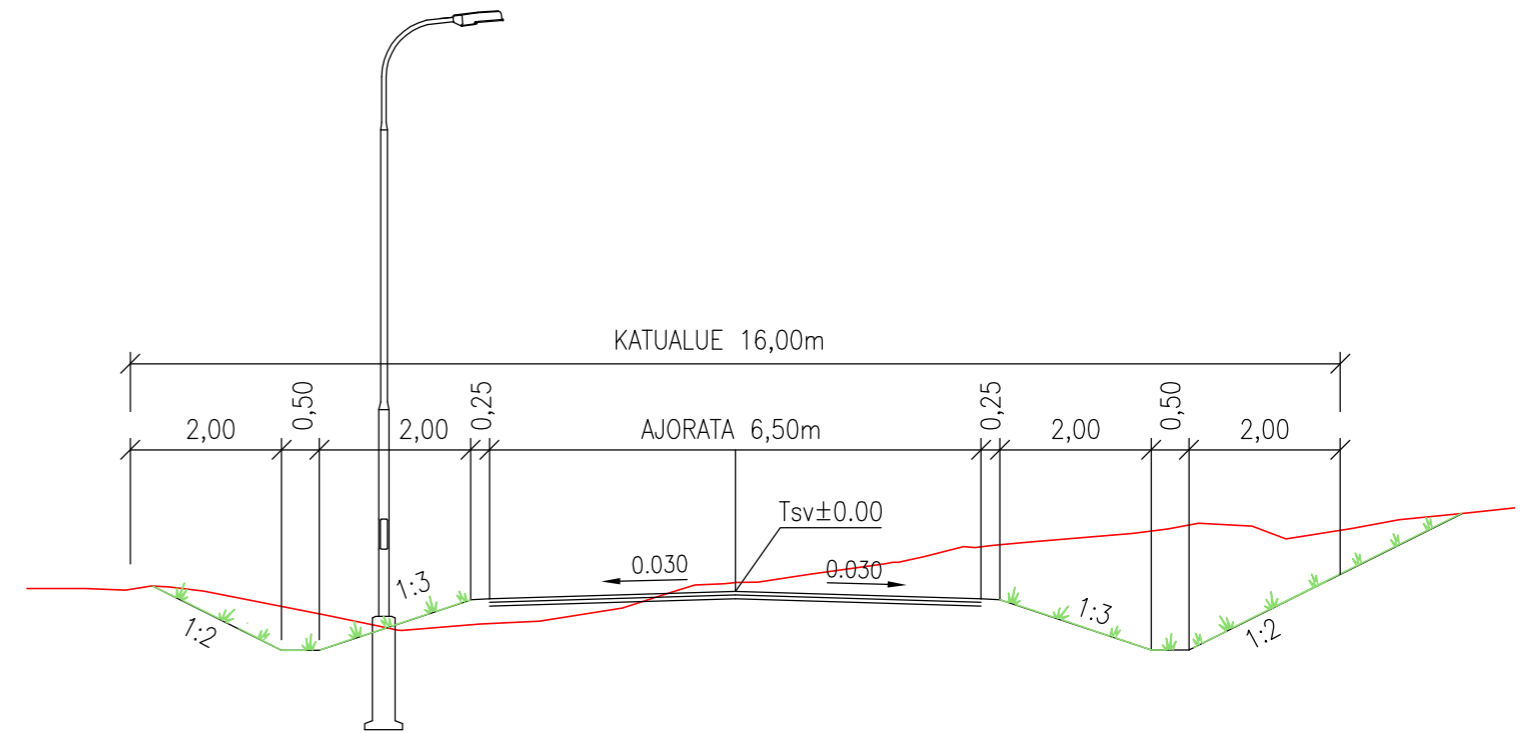
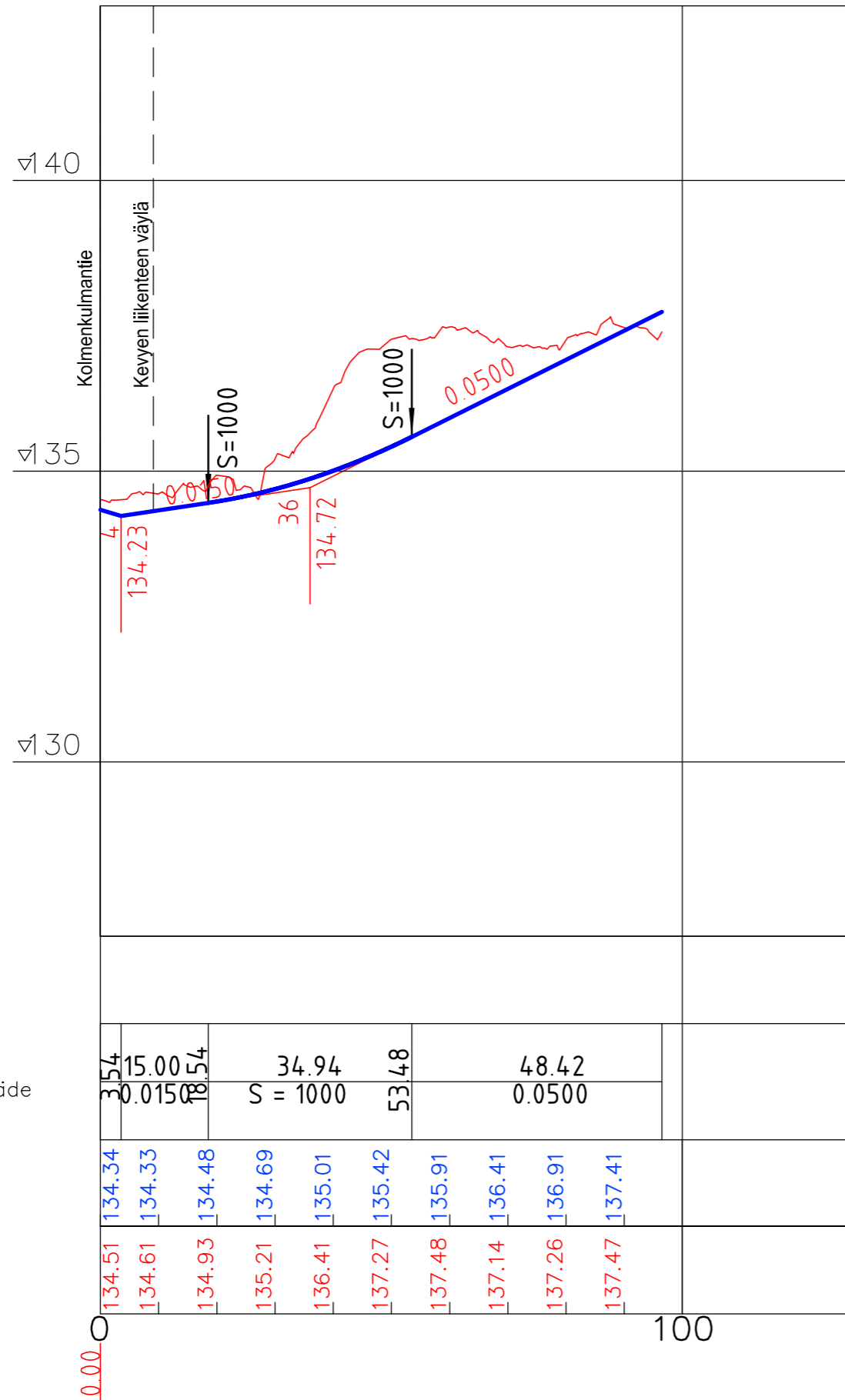
TYYPPIPOIKKILEIKKAUKSET 1:100



Tässä suunnitelmassa on käytetty EUREF-FIN koordinaatistoa sekä N2000 korkeusjärjestelmää

<b>Tampereen kaupunki</b> <b>PIKKULUOMANKATU</b>  <b>MYLLYPURO</b> YLEISSUUNNITELMA PITUUSLEIKKAUS 1:1000/1:100 TYYPPIPOIKKILEIKKAUS 1:100	Kaupunkiympäristön kehittäminen	
	Ylan päätös: _____ Suunnittelupäällikön päätös: _____ / _____ §	
	Muutos	
	Tark.	
	Hyv.	
	Pvm.	9.12.2014
	Korvaa piir.n:o	
	Ark.n:o	
	Piirt.	
	Suunn.	Kari Lehto
	Tark.	Ilpo Miekka
	Piir.n:o	5/6

TYYPPIPOIKKILEIKKAUKSET 1:100



Tässä suunnitelmassa on käytetty EUREF-FIN koordinaatistoa sekä N2000 korkeusjärjestelmää



Tampereen kaupunki

Kaupunkiympäristön  
kehittäminen

UUSI KATUYHTEYS

MYLLYPURO

YLEISSUUNNITELMA  
PITUUSLEIKKAUS 1:1000/1:100  
TYYPPIPOIKKILEIKKAUS 1:100

Ylan päätös:

Suunnittelupäällikön päätös:

/ §

Muutos	
Tark.	
Hyv.	
Pvm.	9.12.2014
Korvaa piir.n:o	
Ark.n:o	

**DESTIA**

Piirt.	
Suunn.	Kari Lehto
Tark.	Ilpo Miekka

Piir.n:o 6/6

Matka  
Kaltevuus / Pyörityssäde

354	15.00	34.94	53.48	48.42
30.01508	18.54	S = 1000	53.48	0.0500
134.34	134.33	134.48	134.69	135.01
134.51	134.61	134.93	135.21	136.41
0.00			137.27	137.48
			137.14	137.26
			137.47	137.41

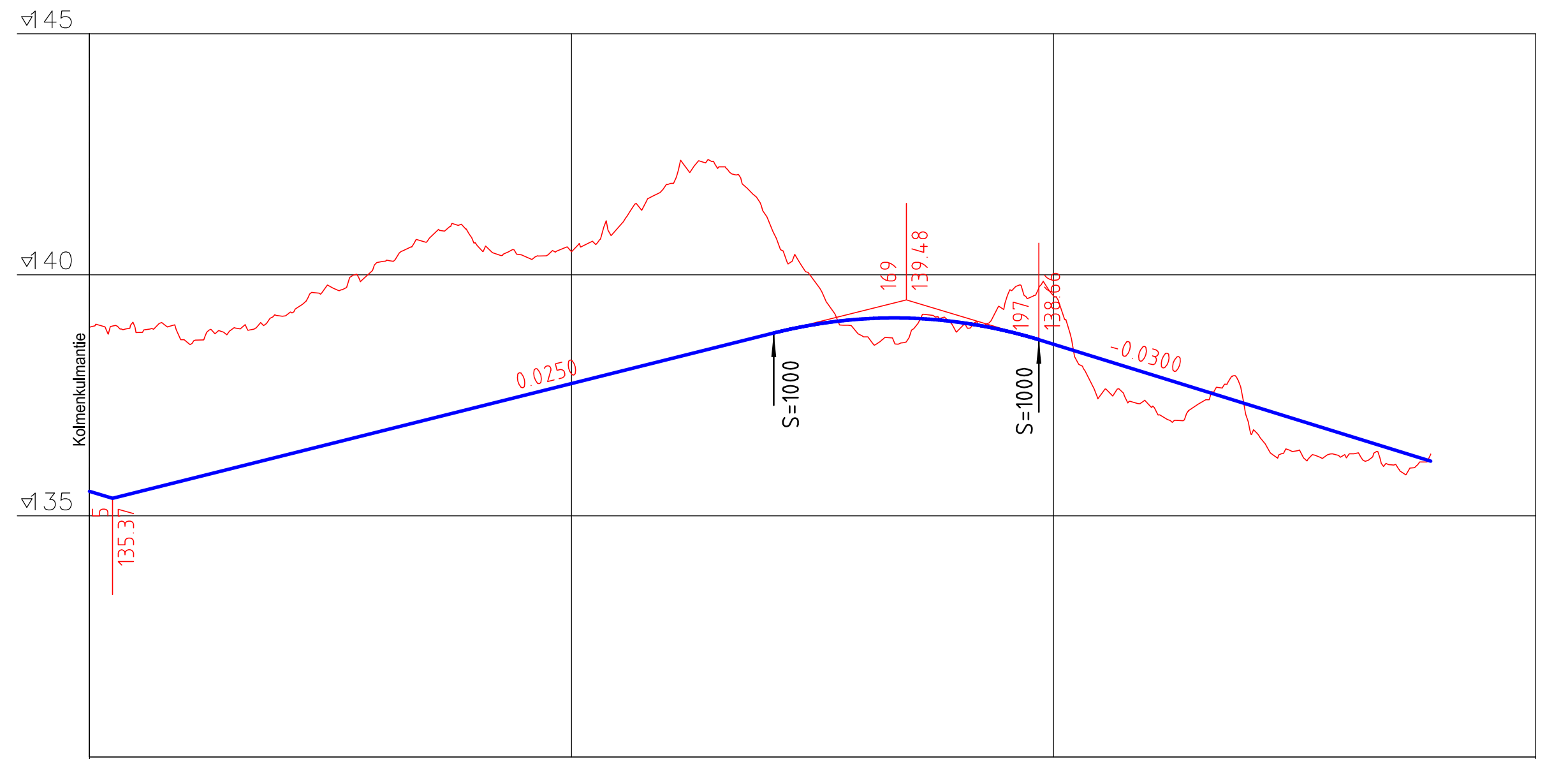
Tasausviivan korkeus

Maanpinnan korkeus

Paalutus

Kaarevuus

Sivukaltevuus



Matka  
Kaltevuus / Pyörityssäde

4.80	137.16	14.196	54.98	81.31	278.24
	0.0250		S = 1000	-0.0310	

Tasausviivan korkeus

135.51	135.50	135.75	136.00	136.25	136.50	136.75	137.00	137.25	137.50	137.75	138.00	138.25	138.50	138.75	138.96	139.08	139.10	139.02	138.84	138.56	138.25	137.94	137.63	137.32	137.01	136.70	136.39
--------	--------	--------	--------	--------	--------	--------	--------	--------	--------	--------	--------	--------	--------	--------	--------	--------	--------	--------	--------	--------	--------	--------	--------	--------	--------	--------	--------

Maanpinnan korkeus

138.92	138.81	138.62	138.90	139.14	139.75	140.26	140.69	140.67	140.40	140.48	141.02	141.88	142.26	141.28	139.93	138.75	138.70	138.83	139.43	139.56	137.54	137.28	137.32	137.07	136.34	136.25	136.06
--------	--------	--------	--------	--------	--------	--------	--------	--------	--------	--------	--------	--------	--------	--------	--------	--------	--------	--------	--------	--------	--------	--------	--------	--------	--------	--------	--------


Paalutus

0										100											200								300
---	--	--	--	--	--	--	--	--	--	-----	--	--	--	--	--	--	--	--	--	--	-----	--	--	--	--	--	--	--	-----

Kaarevuus

0.00	4.354	R=100	78.24																										78.24
------	-------	-------	-------	--	--	--	--	--	--	--	--	--	--	--	--	--	--	--	--	--	--	--	--	--	--	--	--	--	-------

Sivukaltevuus



Tässä suunnitelmassa on käytetty EUREF-FIN koordinaatistoa sekä N2000 korkeusjärjestelmää

**Tampereen kaupunki** **Kaupunkiympäristön kehittäminen**

**UUSI KATUYHTEYS POHJOISEEN**

**MYLLYPURO**  
YLEISSUUNNITELMA  
PITUUSLEIKKAUS 1:1000/1:100

Ylan päätös:	
Suunnittelupäällikön päätös:	
/ §	
Muutos	
Tark.	
Hyv.	
Pvm.	9.12.2014
Korvaa piir.n:o	
Ark.n:o	



Piirt.	
Suunn.	Kari Lehto
Tark.	Ilpo Miekka

Piir.n:o **Liite 1**