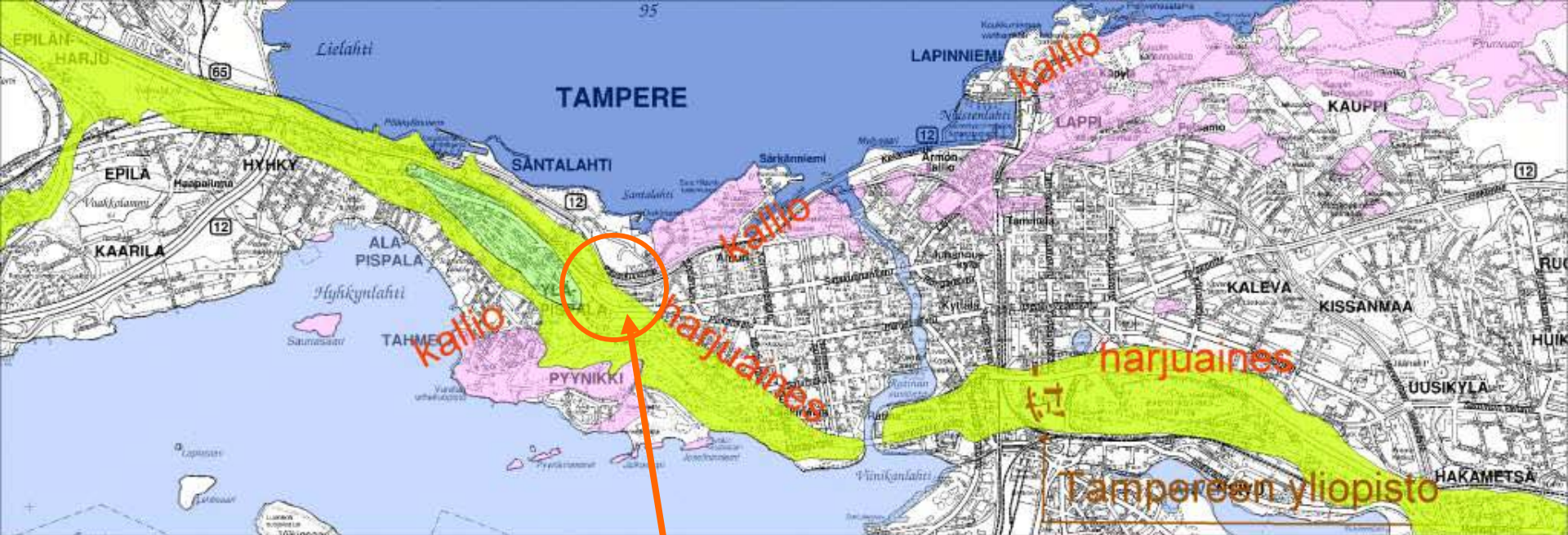


PYYNIKIN SOSIAALI- JA TERVEYSASEMAN IDEAKILPAILU KILPAILUOHJELMA

Paikan suunnittelun tausta-aineistoa

- Kilpailualueen aikaisempia vaiheita
- Kilpailualueen kaavallisia lähtökohtia
- Ympäristökuormitustekijöitä



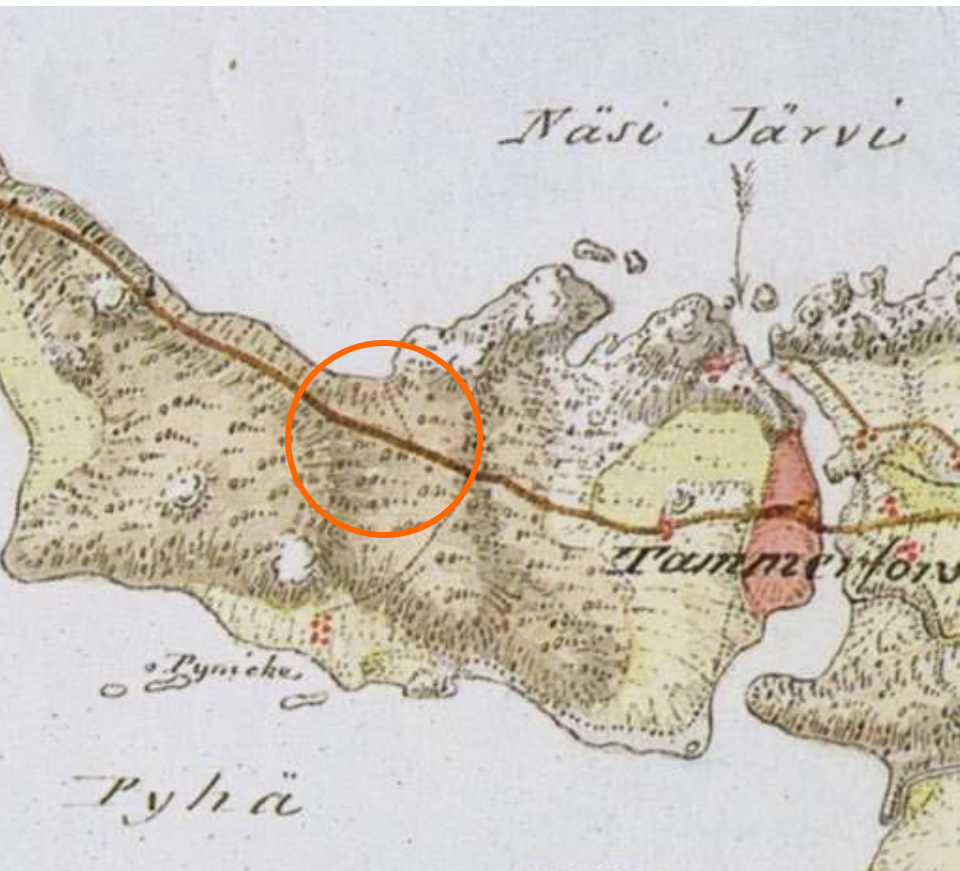
Kilpailualue

Pätkäne-Kangasala-Tampere-Ylöjärvi
saumaharjunonon sijoittuminen

31.5.2010 Tampereen kaupunkirakenteeseen

Kilpailualueen vaihteita

1700-1800-lukujen vaihde



1780



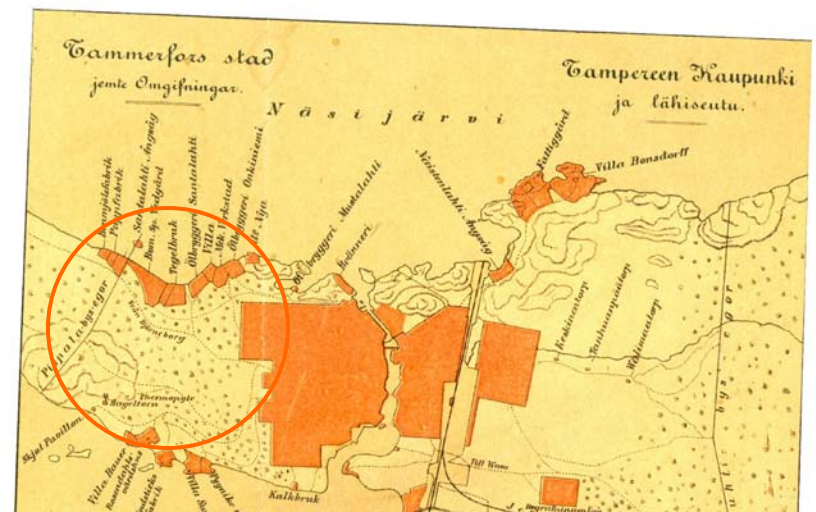
1775



1851



1887



TAMPEREEN KAUPUNGIN ASEMAKARTTA



TAMPEREEN KAUPUNGIN ASEMAKARTTA

LIITE TAMPEREEN OSOITTEKALENTTIIN V. 1926

1926



1935

TAMPEREEN KAUPUNGIN ASEMAKARTTA



TAMPERE

1947



1951



Ilmakuva vuodelta 1956

Tampere ortokuva v.1956 700m x 800m
01-06-07



Kilpailualueen kaavallisia lähtökohtia

Pirkanmaan 1. Maakuntakaava

Valtioneuvoston vahvistama 29.03.2007



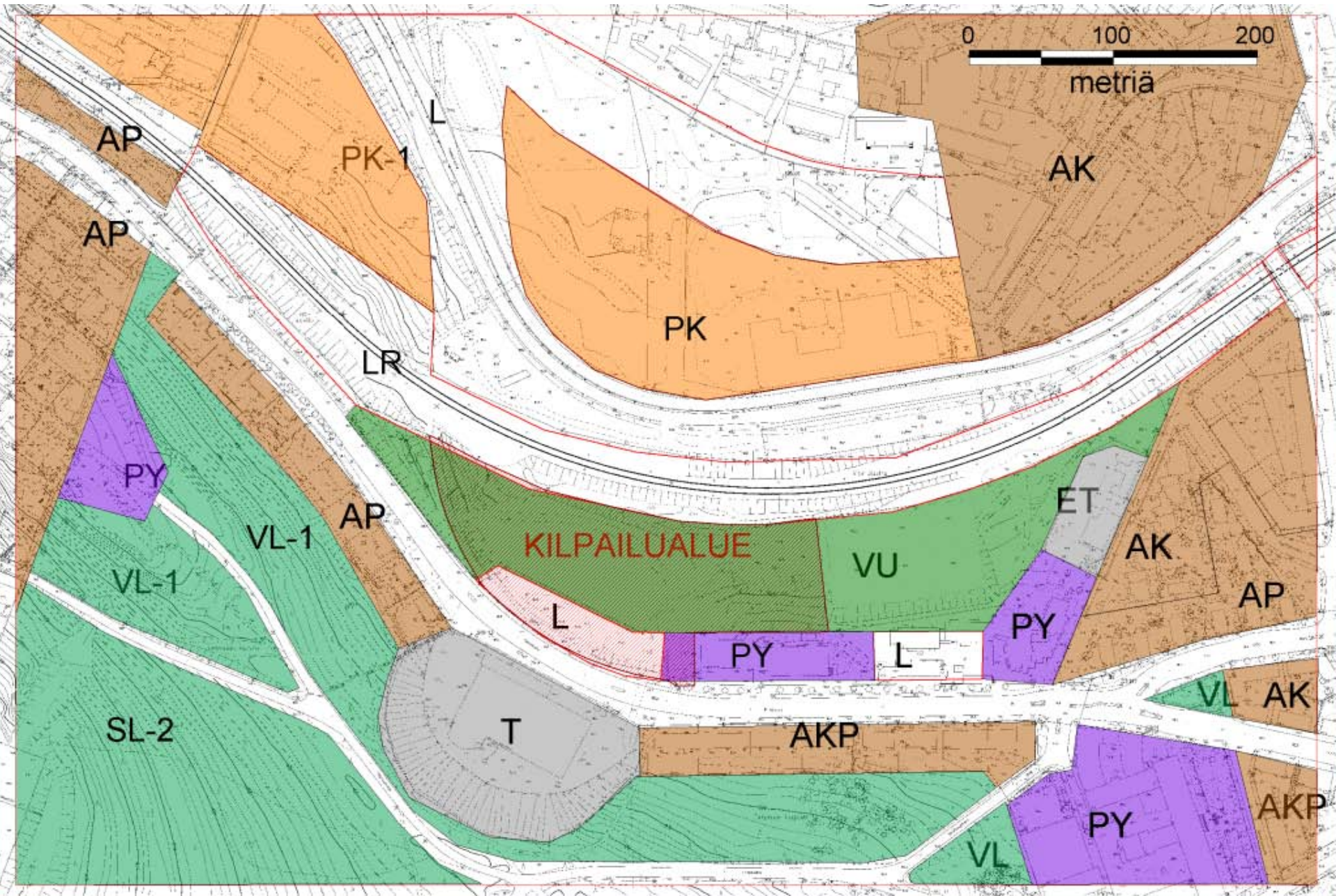
Kilpailualue

A

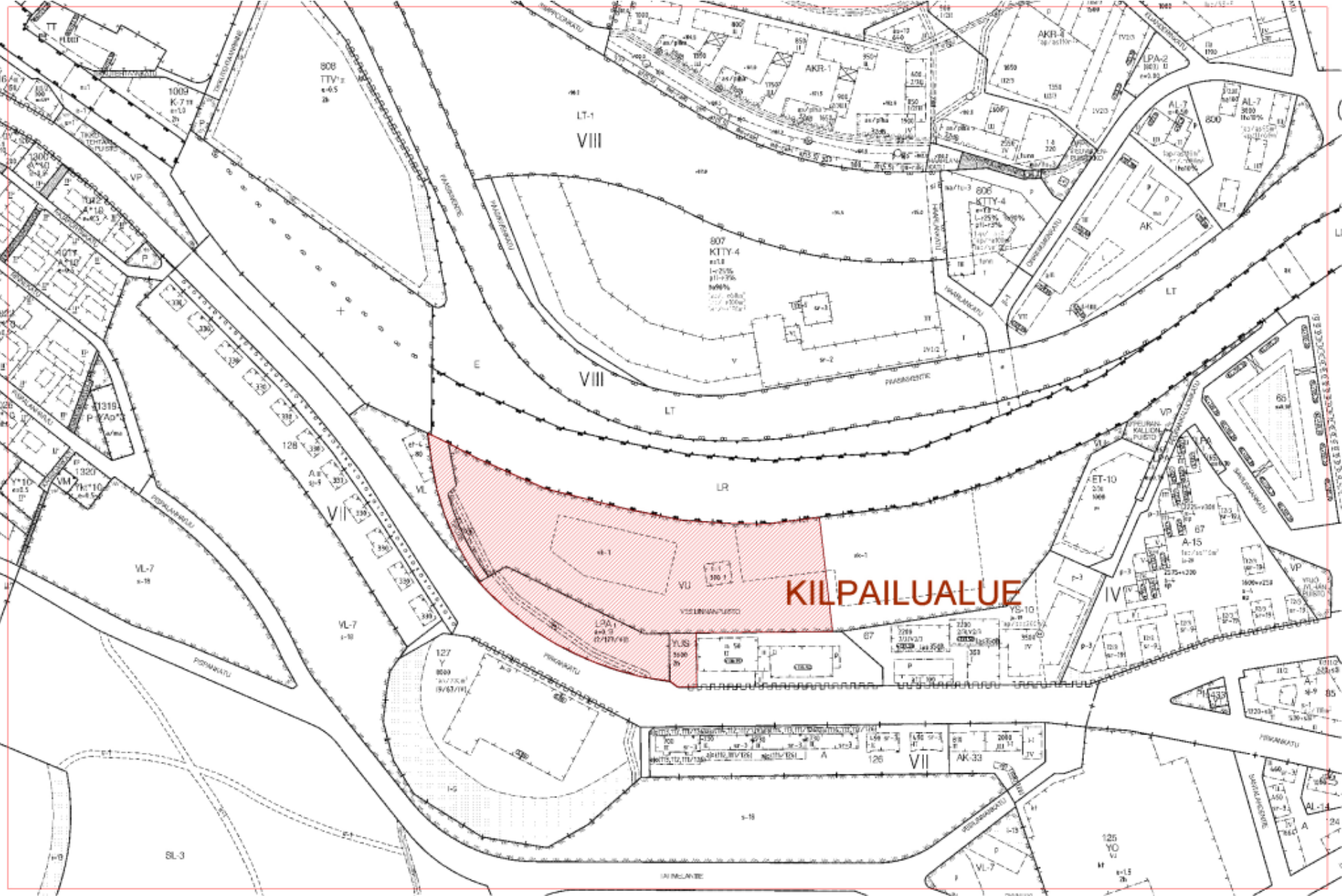
Taajamatoimintojen alue.

Merkinnällä osoitetaan asumisen ja muiden taajamatoimintojen alueita. Merkintä sisältää kaupan, palvelujen ja hallinnon ja työpaikkatoimintojen alueita sekä pienehköjä ympäristöhäiriöitä aiheuttamattoman teollisuuden alueita. Samoin siihen sisältyy virkistys-, puisto- ja erityisalueita sekä pääväyliä pienempiä liikennealueita.

Yleiskaavatilanne



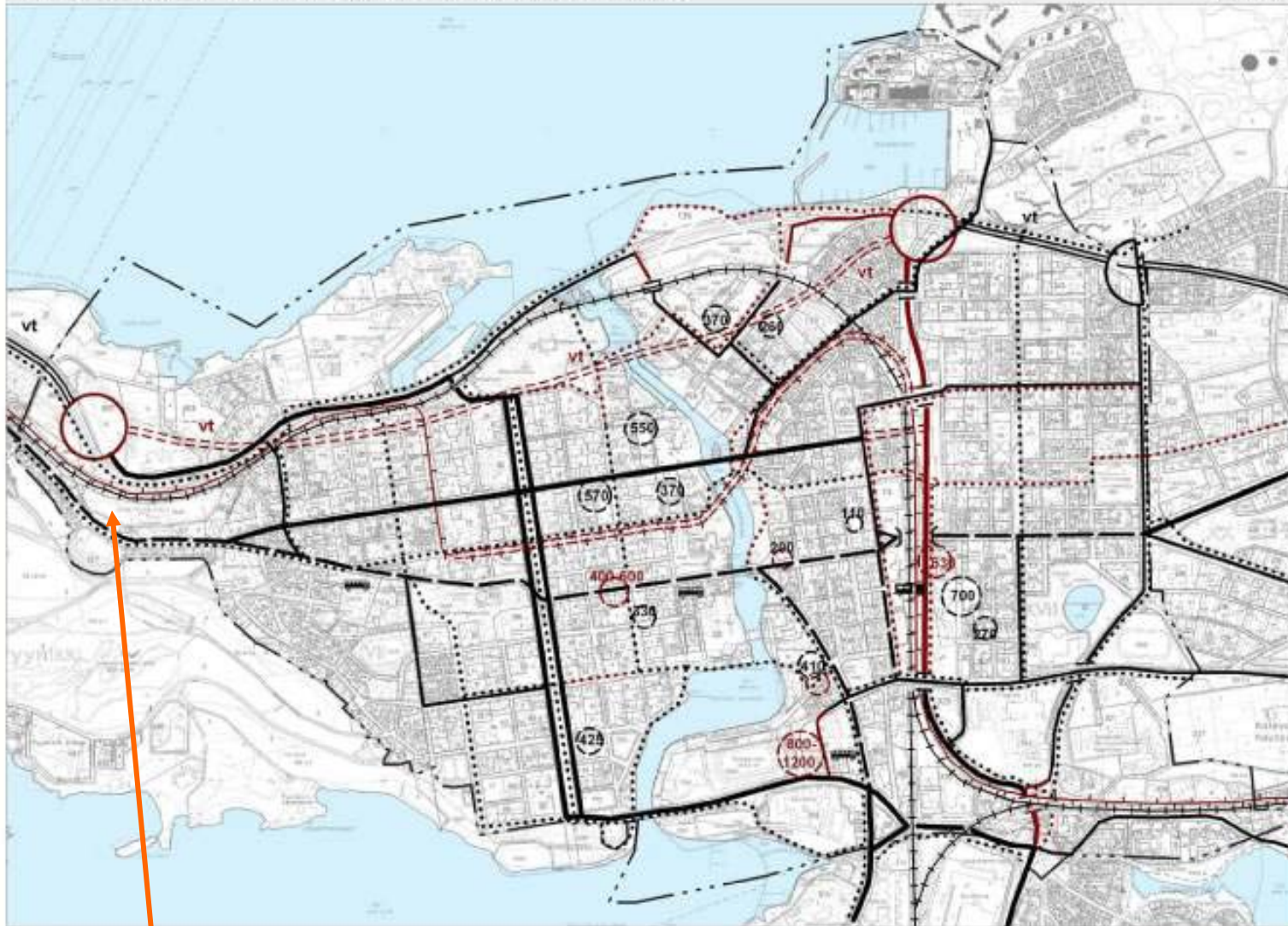
Asemakaavutilanne



Tampereen keskustan liikenneosayleiskaava

Keskustan liikenneosayleiskaava / pääverkko

Ehdotus 18.10.2004



Merkintöjen selitykset:

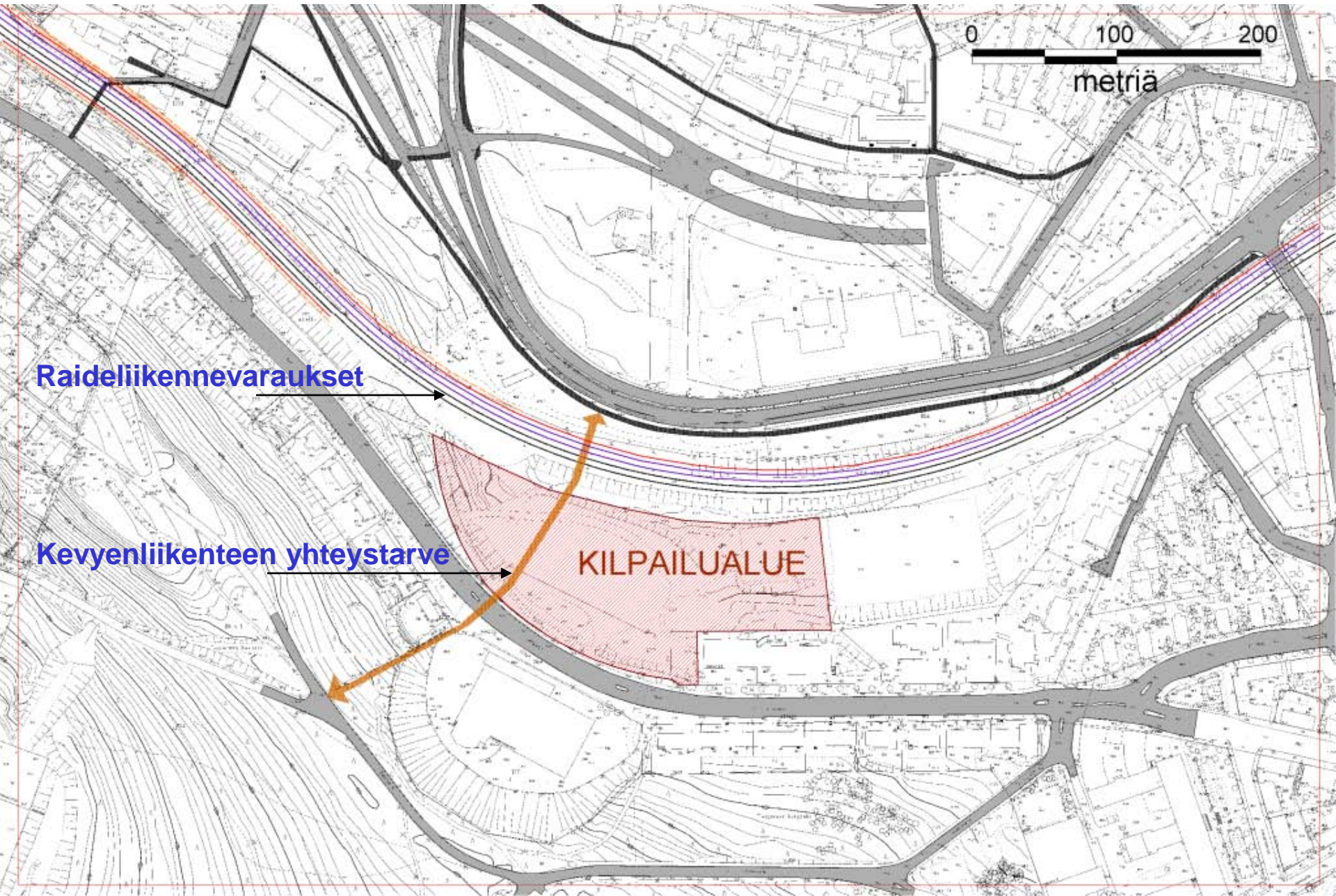
- Kaava-alue
- Pääkatu
- Kokoojkatu
- Joukkoliikennepainotteinen katu
- Kevyen liikenteen pääreitti
- Kaksisorstainen pääte
- Liikennetunneli (sijainti ohjeellinen)
- Rautatie
- Ertaoristeus ilman liittymää
- Pikaraitiotie (sijainti ohjeellinen)
- Pikaraitiotietunneli (sijainti ohjeellinen)
- Linja-autoasema, julkisen liikenteen vaihtopaikka
- Rautateasema
- Pysäköintialue, pysäköintipaikkojen määrä
- Ertaoristymä
- Suuntaoristymä
- Valtatie

Nykyiset tiet ja linjat mustalla, uuden punaruskealla

LIITE 1

Kilpailualue

Liikenne



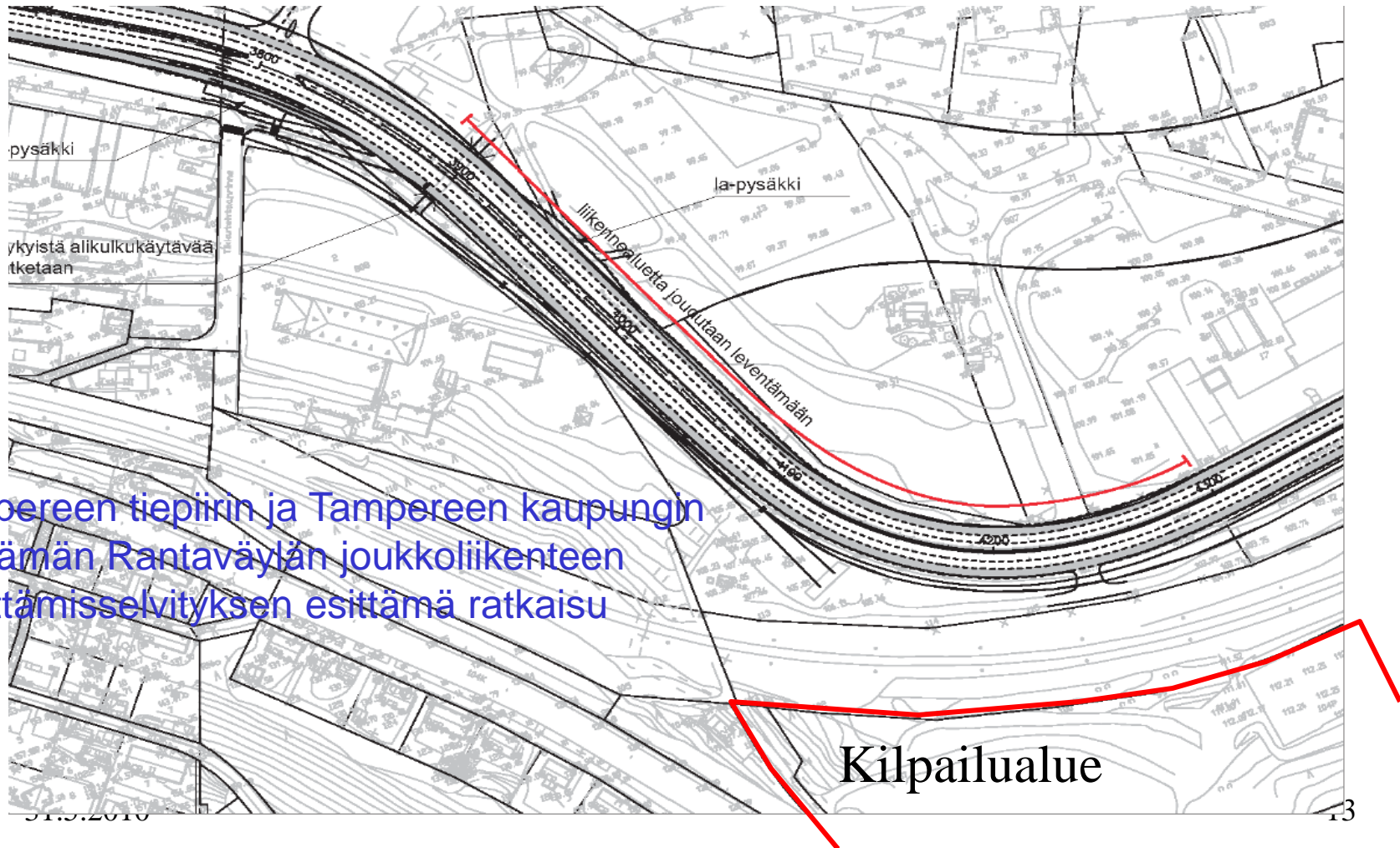
0 100 200
metriä

Raideliikennevaraukset

Kevyenliikenteen yhteystarve

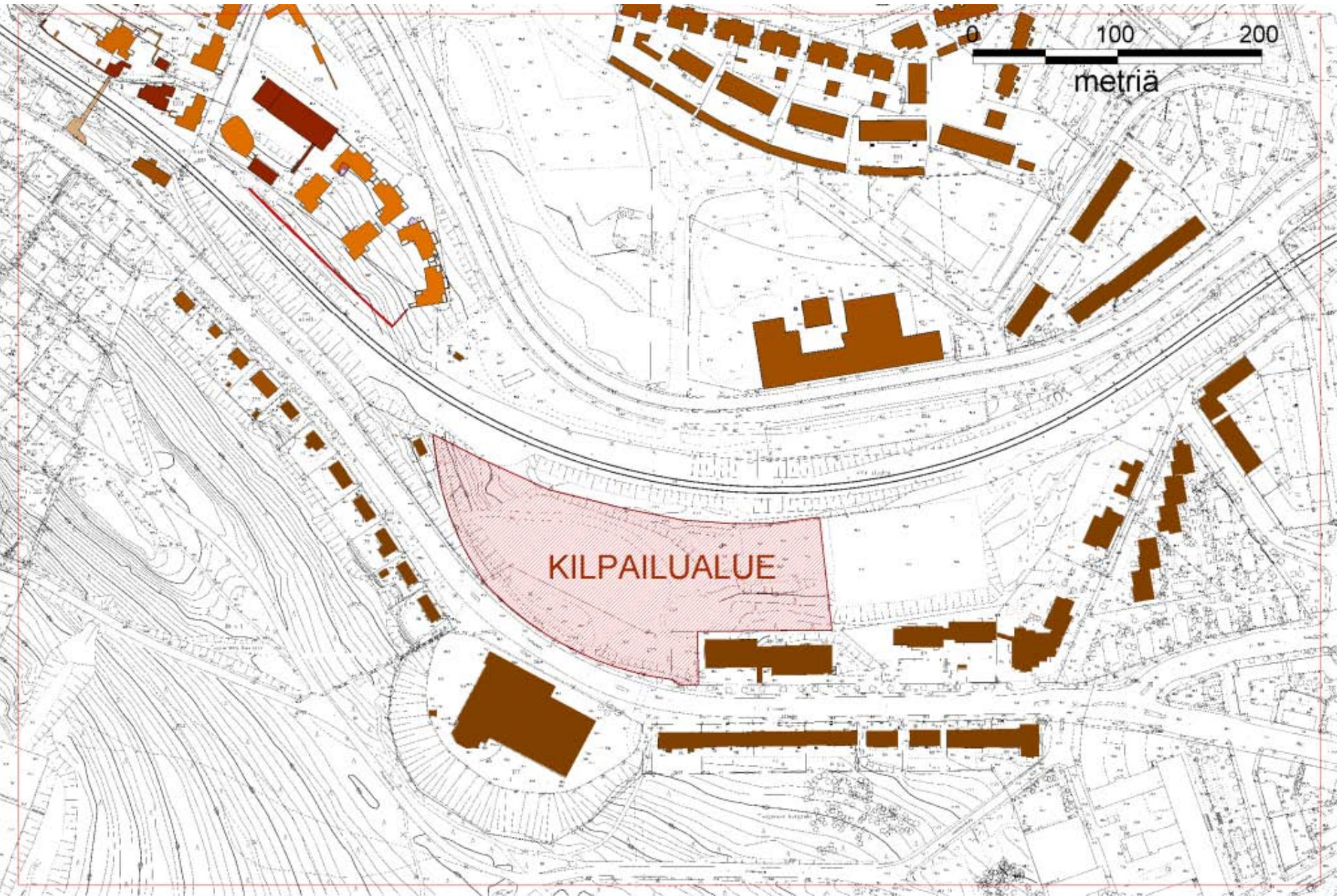
KILPAILUALUE

Paasikiventien uudet joukkoliikennekaistat

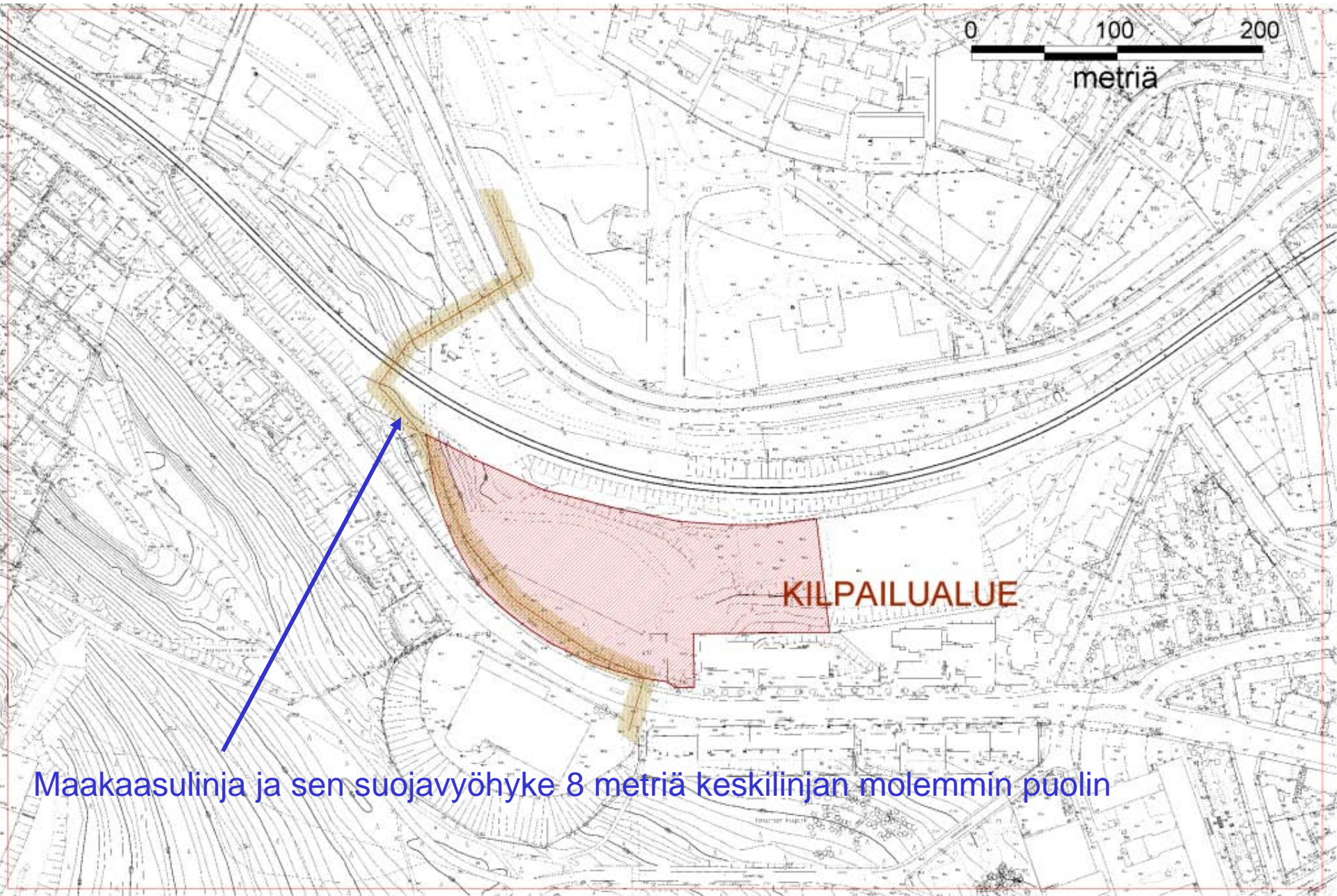


Tampereen tiepiirin ja Tampereen kaupungin teettämän Rantaväylän joukkoliikenteen kehittämiselvityksen esittämä ratkaisu

Lähiympäristön rakennukset



Maakaasulinja

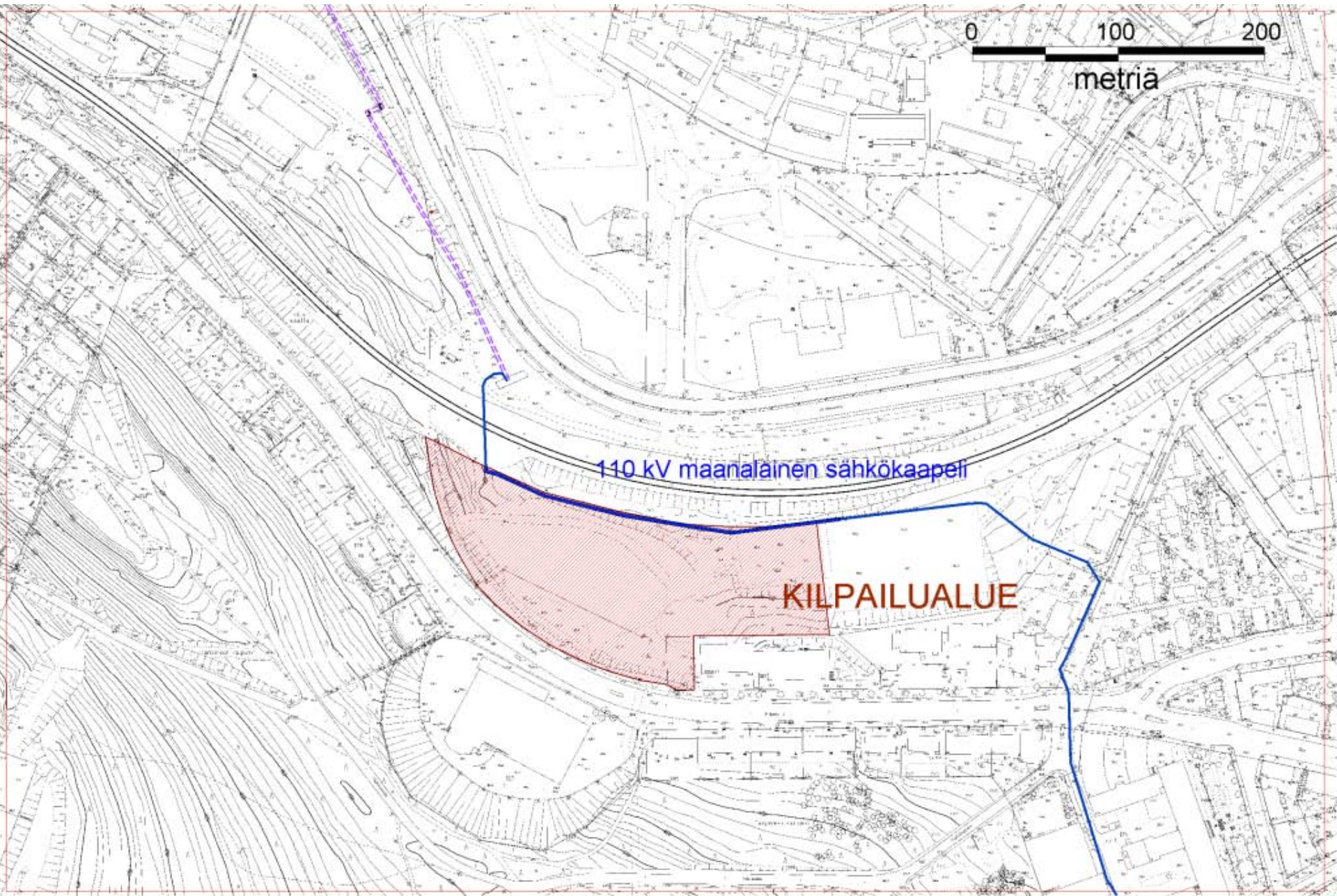


0 100 200
metriä

KILPAILUALUE

Maakaasulinja ja sen suojavyöhyke 8 metriä keskilinjan molemmin puolin

110 kV maanalainen sähkökaapeli



Pirkanmaan 1. maakuntakaavaehdotus
VALTAKUNNALLISESTI ARVOKKAAT
KULTTUURIYMPÄRISTÖT JA -KOHTEET

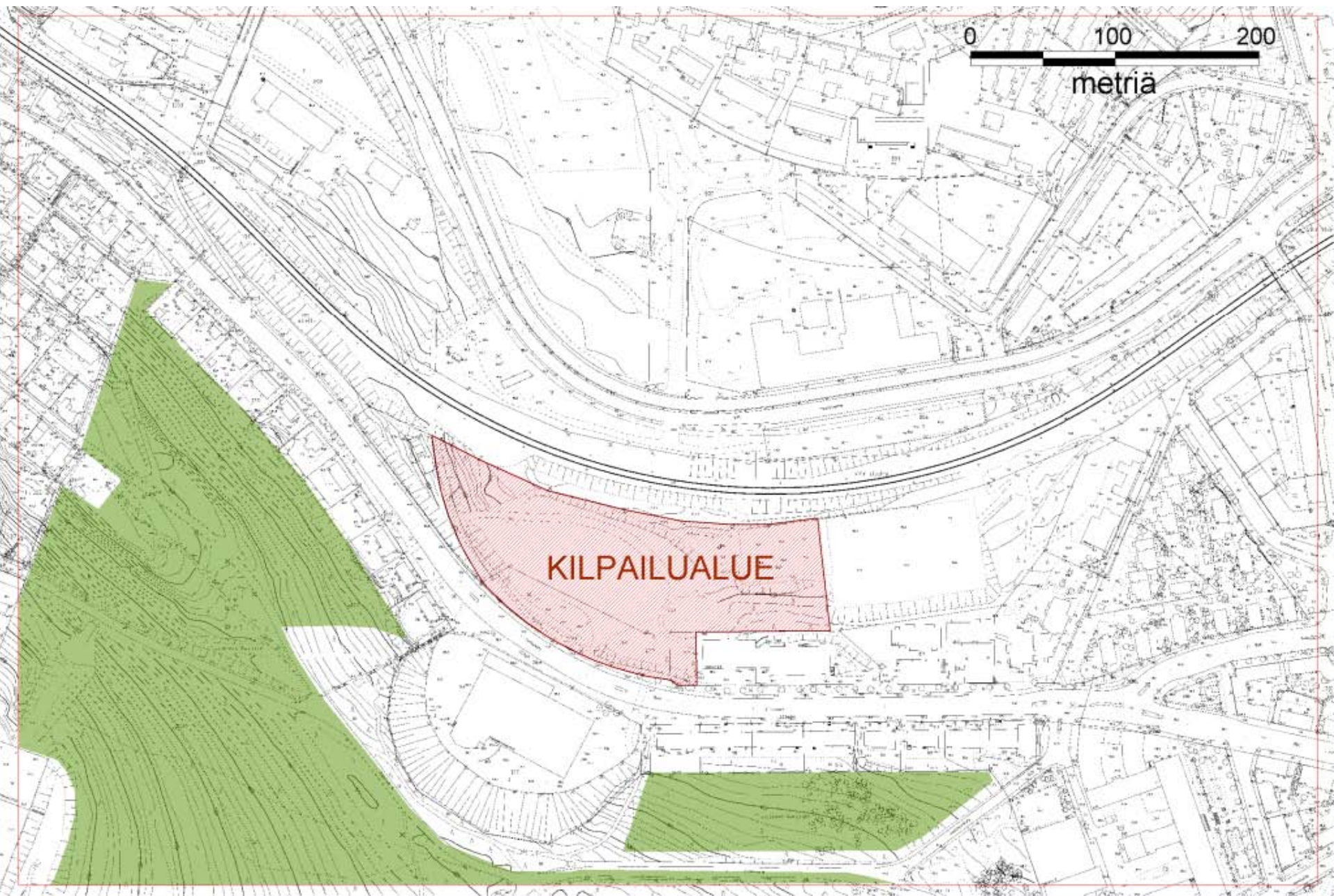


Pirkanmaan 1. maakuntakaavaehdotus
MAAKUNNALLISESTI ARVOKKAAT
KULTTUURIYMPÄRISTÖT JA -KOHTEET

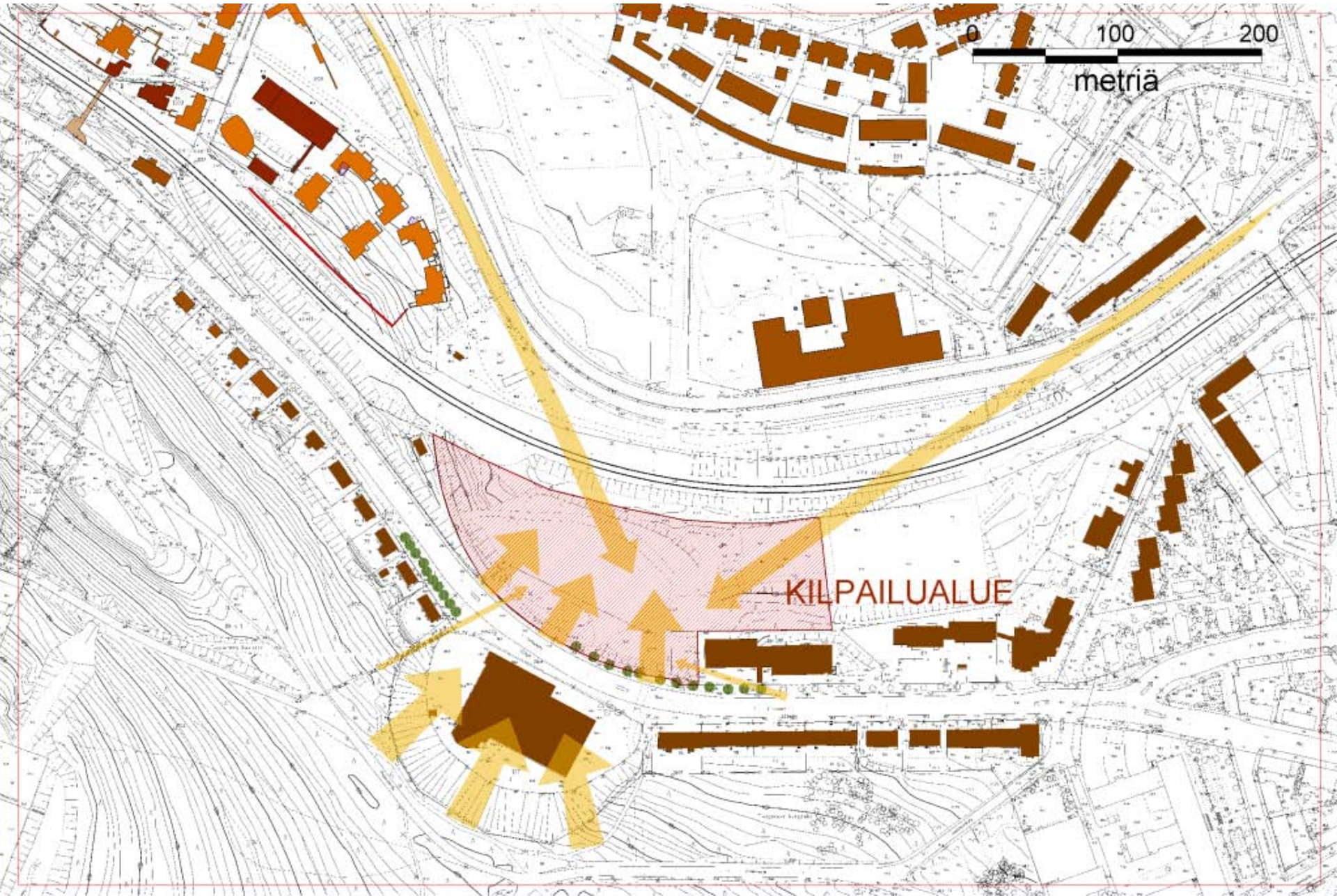


Kilpailualue

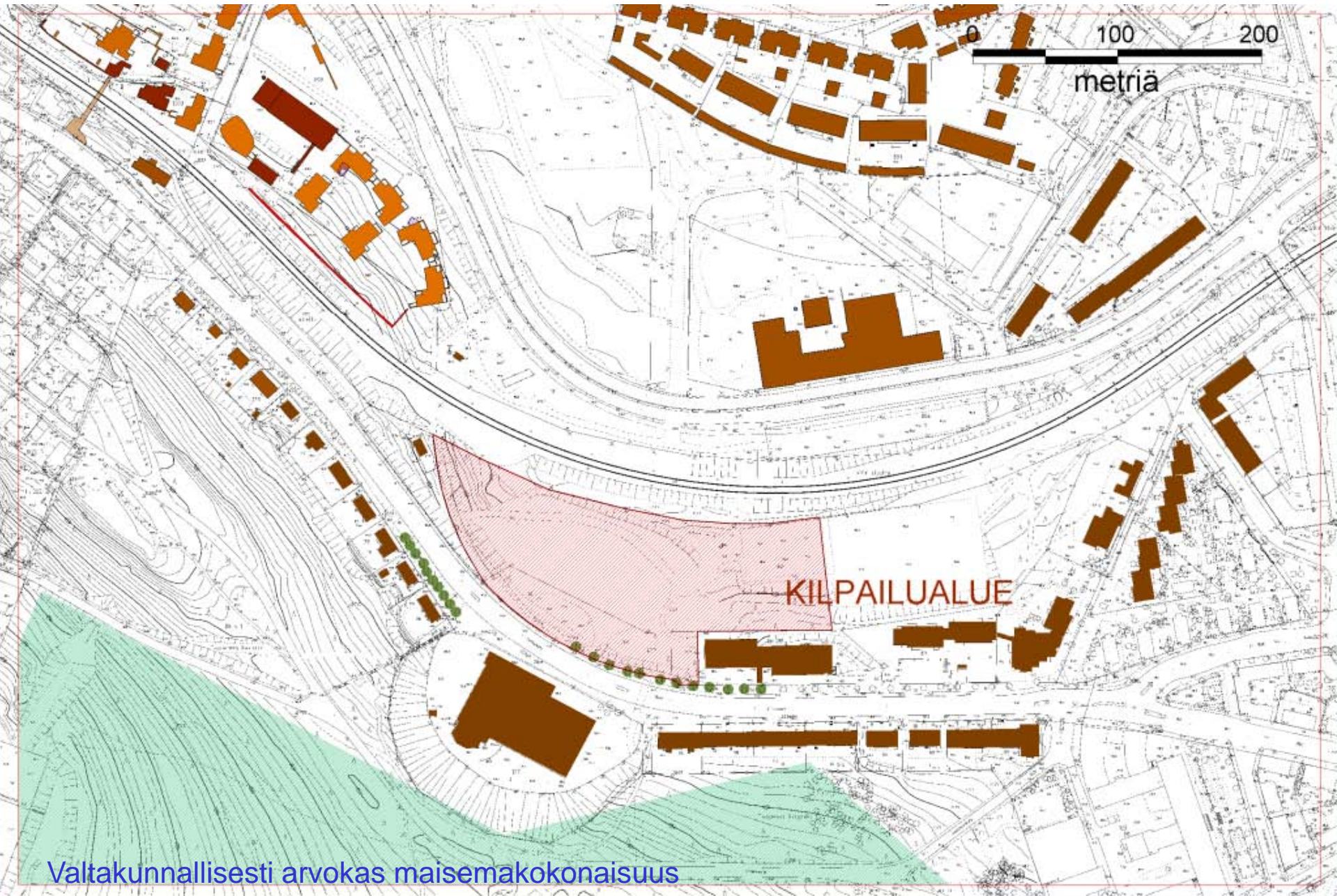
Ulkoilumetsät



Näkymät ympäristöstä kilpailualueelle



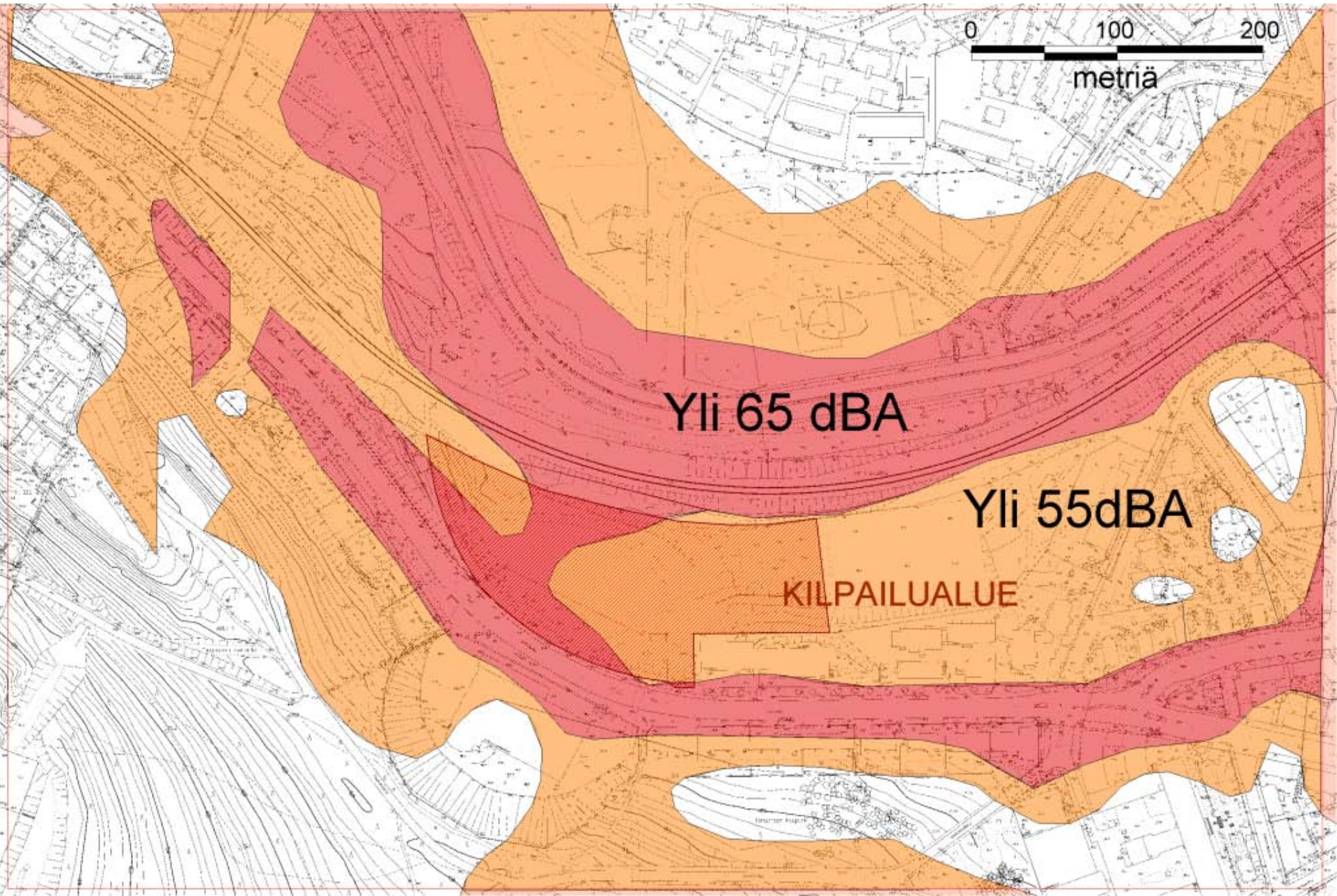
Valtakunnallisesti arvokas maisemakokonaisuus



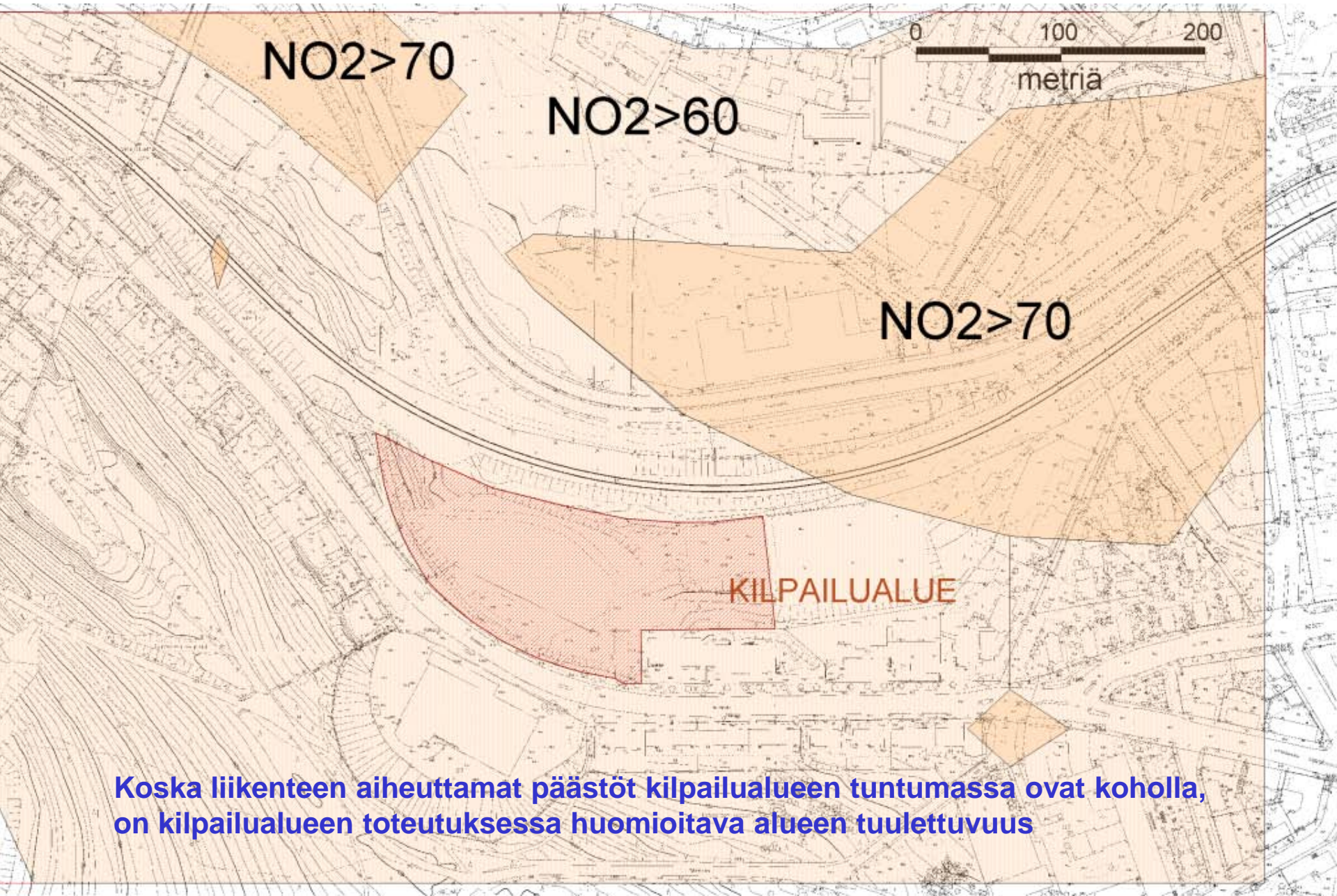
Valtakunnallisesti arvokas maisemakokonaisuus

Ympäristökuormitustekijöitä

Liikennemelu 2020

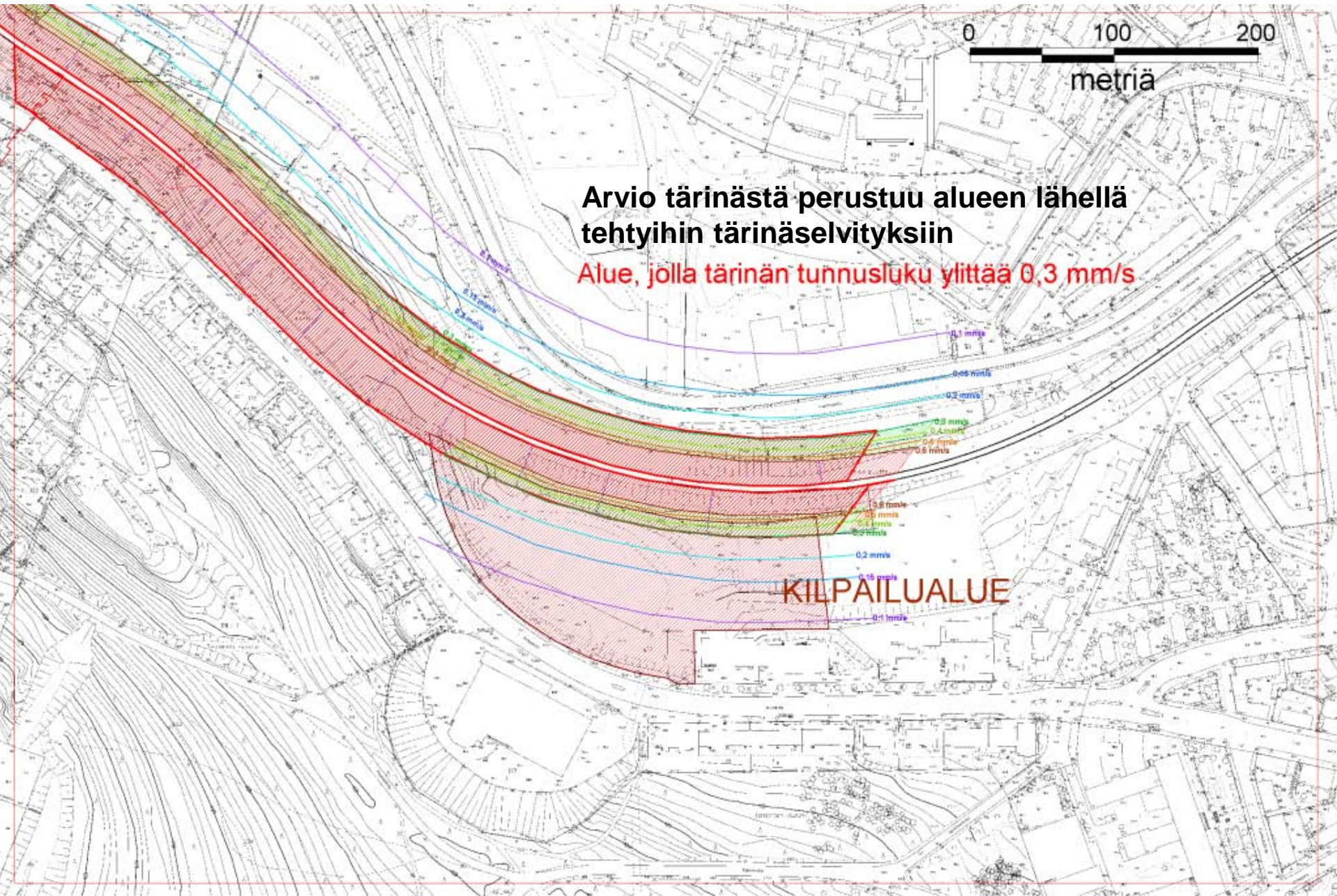


Ilman typpidioksidipitoisuudet 2000

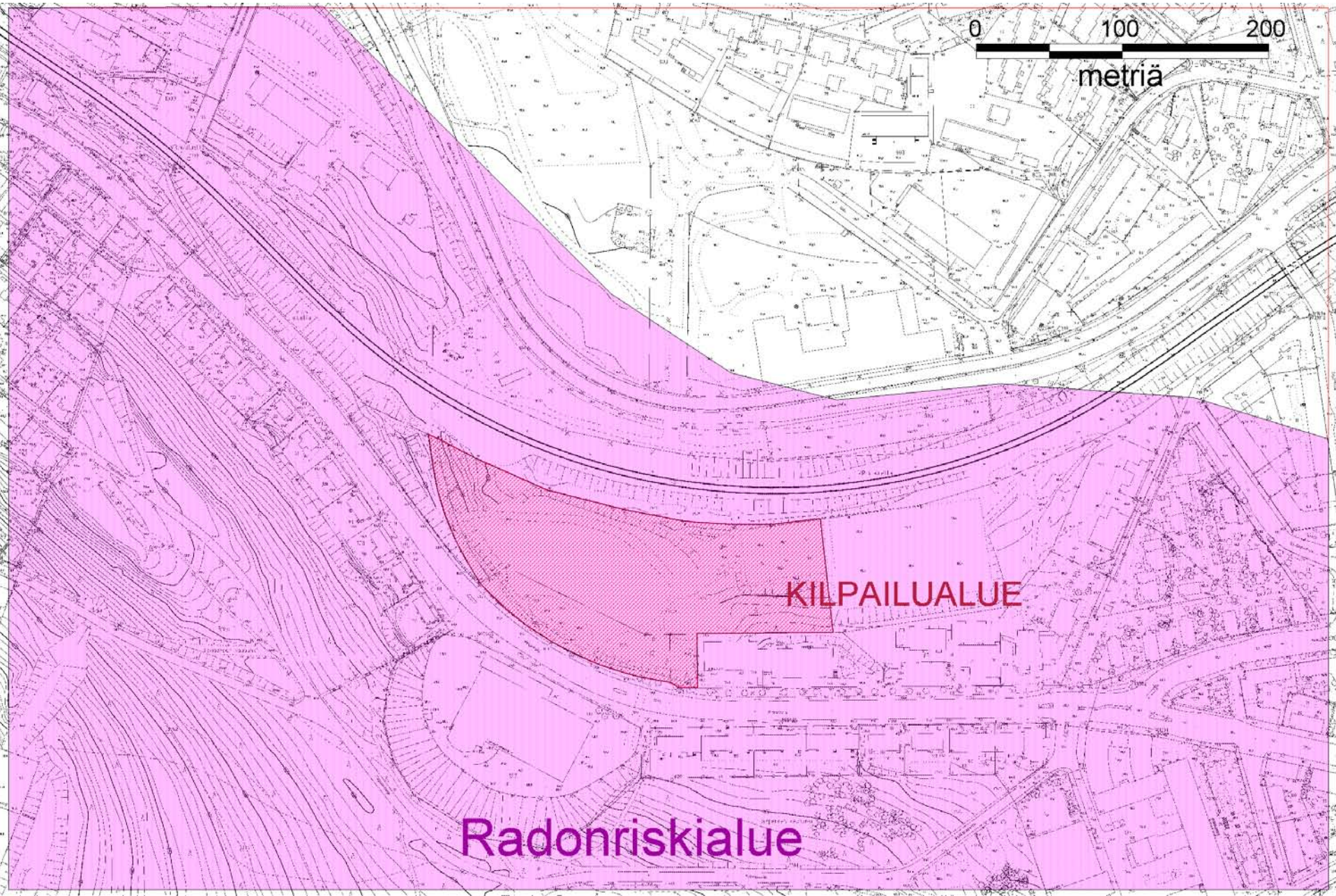


Koska liikenteen aiheuttamat päästöt kilpailualueen tuntumassa ovat koholla, on kilpailualueen toteutuksessa huomioitava alueen tuulettuvuus

Raideliikenteen aiheuttama tärinä



Erittäin korkean radonin alue



Maaperän epäpuhtaudet

