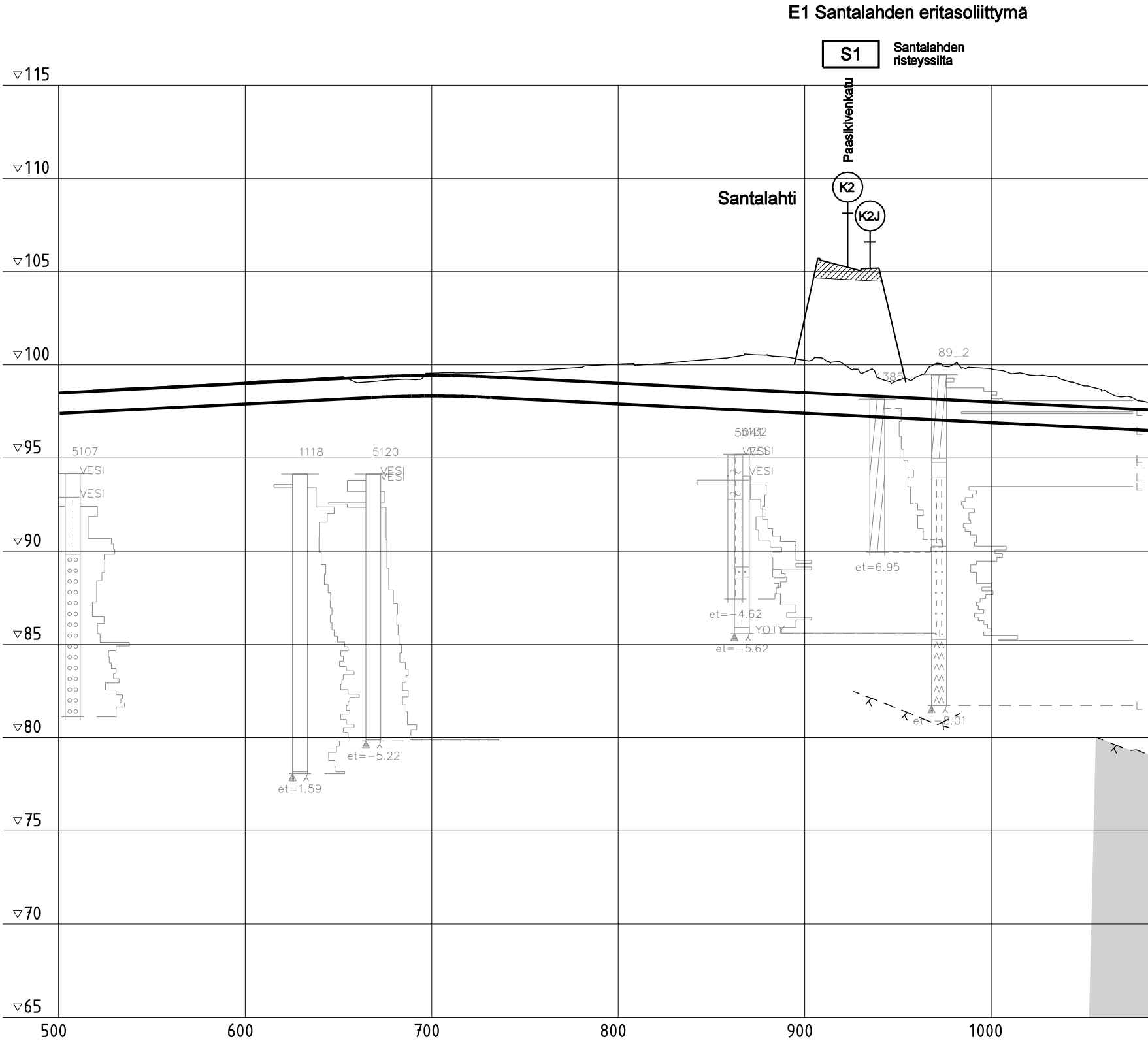
E1 Santalahden eritasoliittymä
S1
Santalahden risteyssilta
Paasikivenkatu
Santalahti
K2
K2J
▽115
▽110
▽105
▽100
▽95
▽90
▽85
▽80
▽75
▽70
▽65
5107
VESI
VESI
1118
5120
VESI
et=1.59
et=-5.22
VESI
VESI
et=-4.62
YOTY
et=-5.62
1385
89_2
et=6.95
et=-8.01
500
600
700
800
900
1000

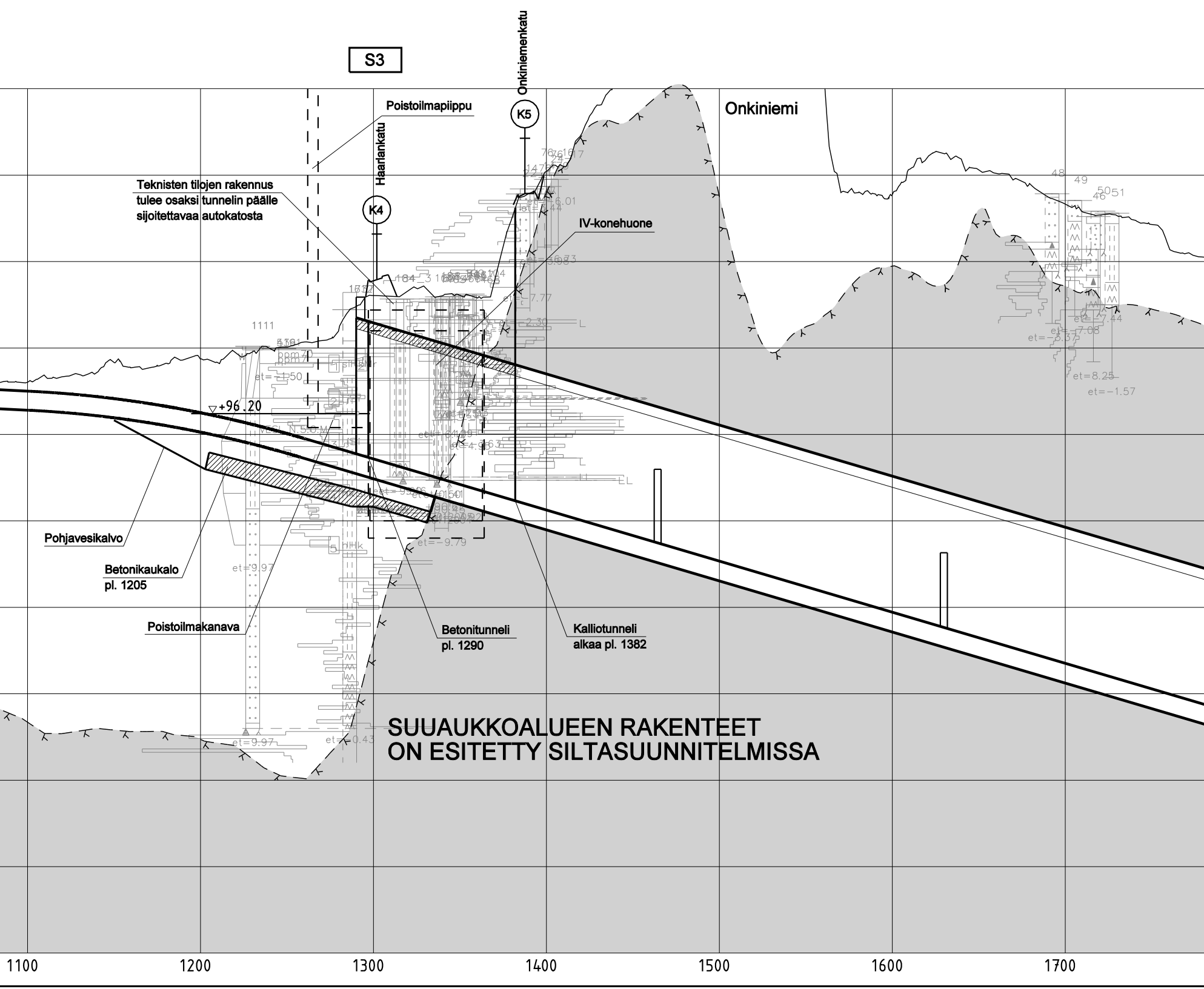
S3
Poistoilmapiippu
Onkiniemenkatu
K5
Onkiniemi
Haarlankatu
K4
Teknisten tilojen rakennus
tulee osaksi tunnelin päälle
sijoitettavaa autokatosta
IV-konehuone
+96.20
Pohjavesikalvo
Betonikaukalo
pl. 1205
Poistoilmakanava
Betonitunneli
pl. 1290
Kalliotunneli
alkaa pl. 1382
SUUAUKKOALUEEN RAKENTEET
ON ESITETTY SILTASUUNNITELMISSA
1100
1200
1300
1400
1500
1600
1700

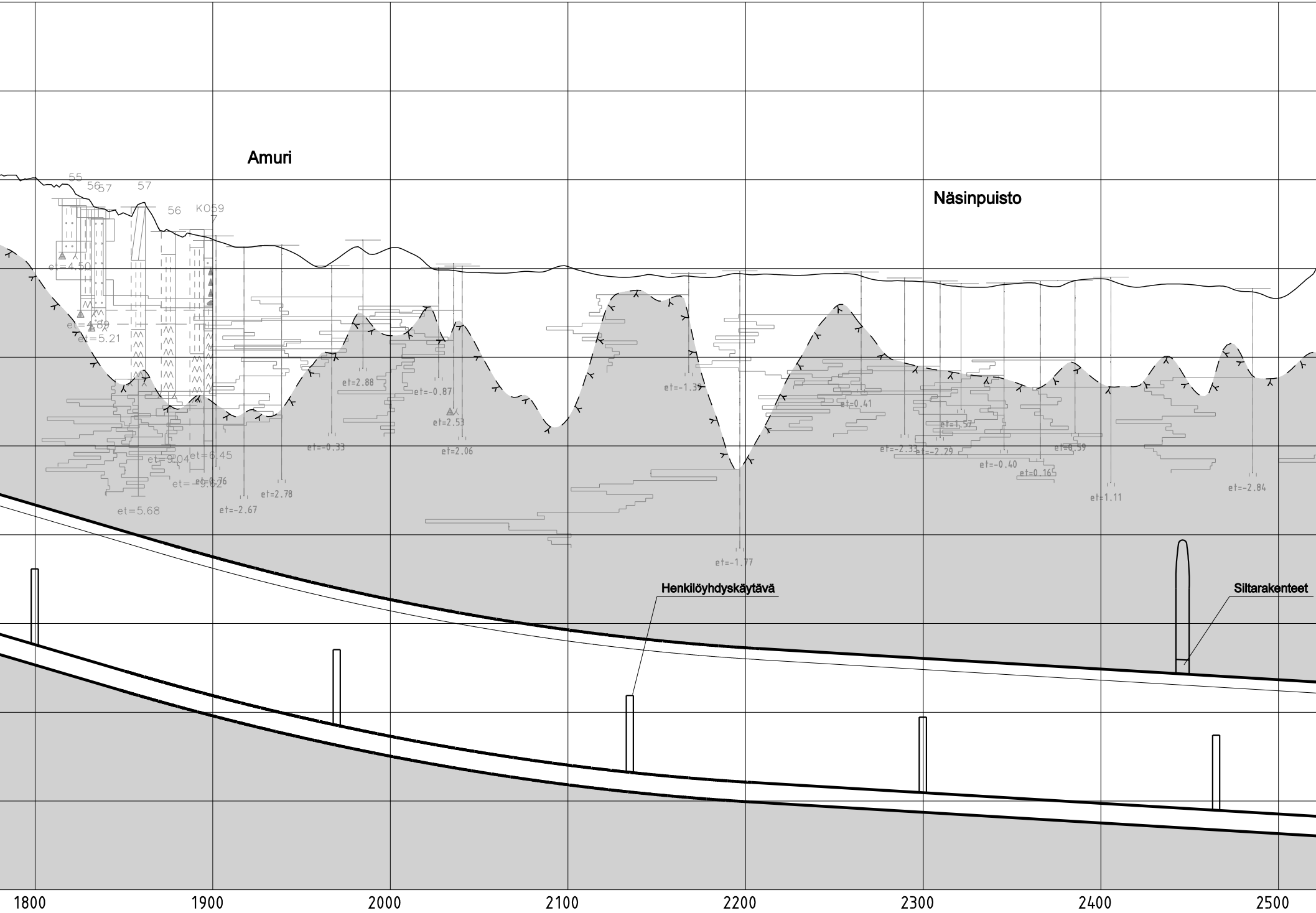
Amuri
Näsinpuisto
55
56
57
57
56
K059
7
et=4.50
et=4.89
et=5.21
et=9.04
et=6.45
et=6.76
et=-9.62
et=5.68
et=-2.67
et=2.78
et=2.88
et=-0.87
et=2.53
et=-0.33
et=2.06
et=-1.39
et=-1.77
et=0.41
et=1.57
et=-2.33
et=-2.29
et=-0.40
et=0.16
et=0.59
et=1.11
et=-2.84
Henkilöyhdyskäytävä
Siltarakenteet
1800
1900
2000
2100
2200
2300
2400
2500

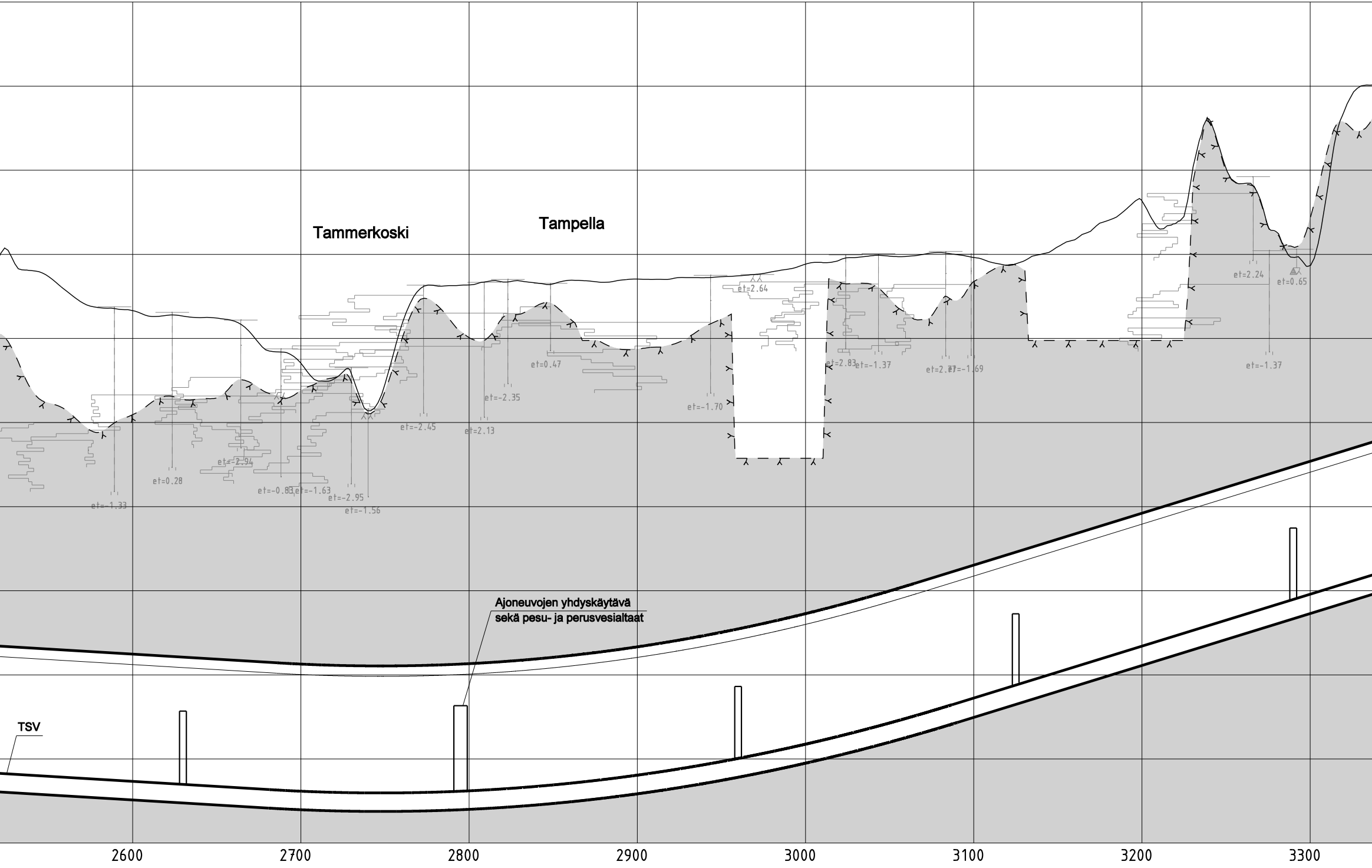
Tammerkoski
Tampella
et=-1.33
et=0.28
et=-2.94
et=-0.83
et=-1.63
et=-2.95
et=-1.56
et=-2.45
et=2.13
et=-2.35
et=0.47
et=-1.70
et=2.64
et=2.83
et=-1.37
et=2.77
et=-1.69
et=2.24
et=0.65
et=-1.37
Ajoneuvojen yhdyskäytävä
sekä pesu- ja perusvesialtaat
TSV
2600
2700
2800
2900
3000
3100
3200
3300

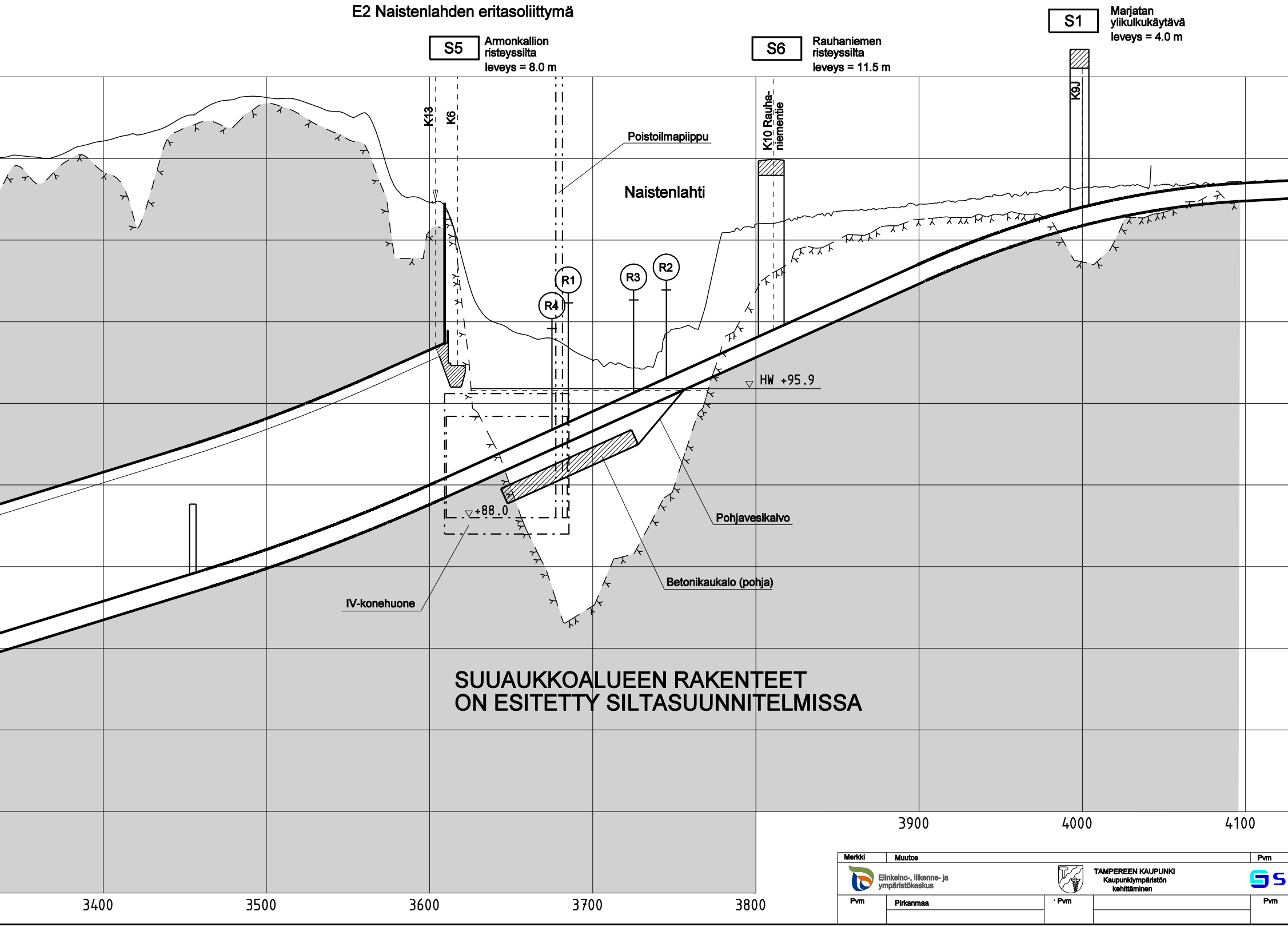
E2 Naistenlahden eritasoliittymä
S5
Armonkallion risteyssilta
leveys = 8.0 m
S6
Rauhaniemen risteyssilta
leveys = 11.5 m
S1
Marjatan ylikulkukäytävä
leveys = 4.0 m
K13
K6
Poistoilmapiippu
K10 Rauhaniementie
K9J
Naistenlahti
R1
R4
R3
R2
HW +95.9
+88.0
Pohjavesikalvo
Betonikaukalo (pohja)
IV-konehuone
3400
3500
3600
3700
3800
3900
4000
4100

SUUAUKKOALUEEN RAKENTEET
ON ESITETTY SILTASUUNNITELMISSA

Merkki	Muutos	Pvm
Elinkeino-, liikenne- ja ympäristökeskus	TAMPEREEN KAUPUNKI Kaupunkiympäristön kehittäminen	
Pvm	Pirkanmaa	Pvm

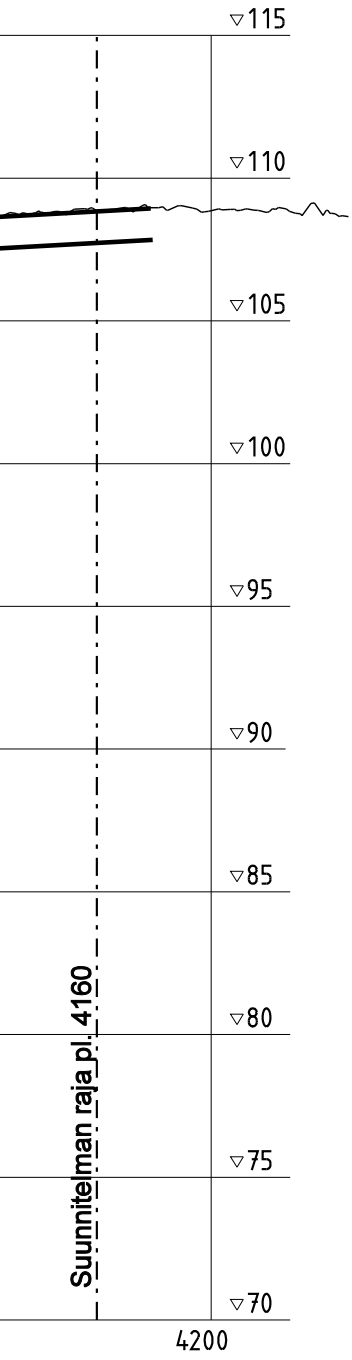
▽115
▽110
▽105
▽100
▽95
▽90
▽85
▽80
▽75
▽70
Suunnitelman raja pl. 4160
4200

ESIKOPIO 31.3.2011

Suunn. Tark.

ITO

PÖYRY FINLAND OY

Ilkka Puustinen

Koordinaattijärjestelmä Tre

Korkeusjärjestelmä Tre

Tierekisteritunnus
12/127/1670 - 5380

Valtatie 12 (Tampereen Rantaväylä) välillä Santalahti - Naistenlahti
Tiesuunnitelma

Tunnelin yleissuunnitelma
Pituusleikkaus

Mittakaava
1:2000/1:200

Piir.nro
7.5T-2