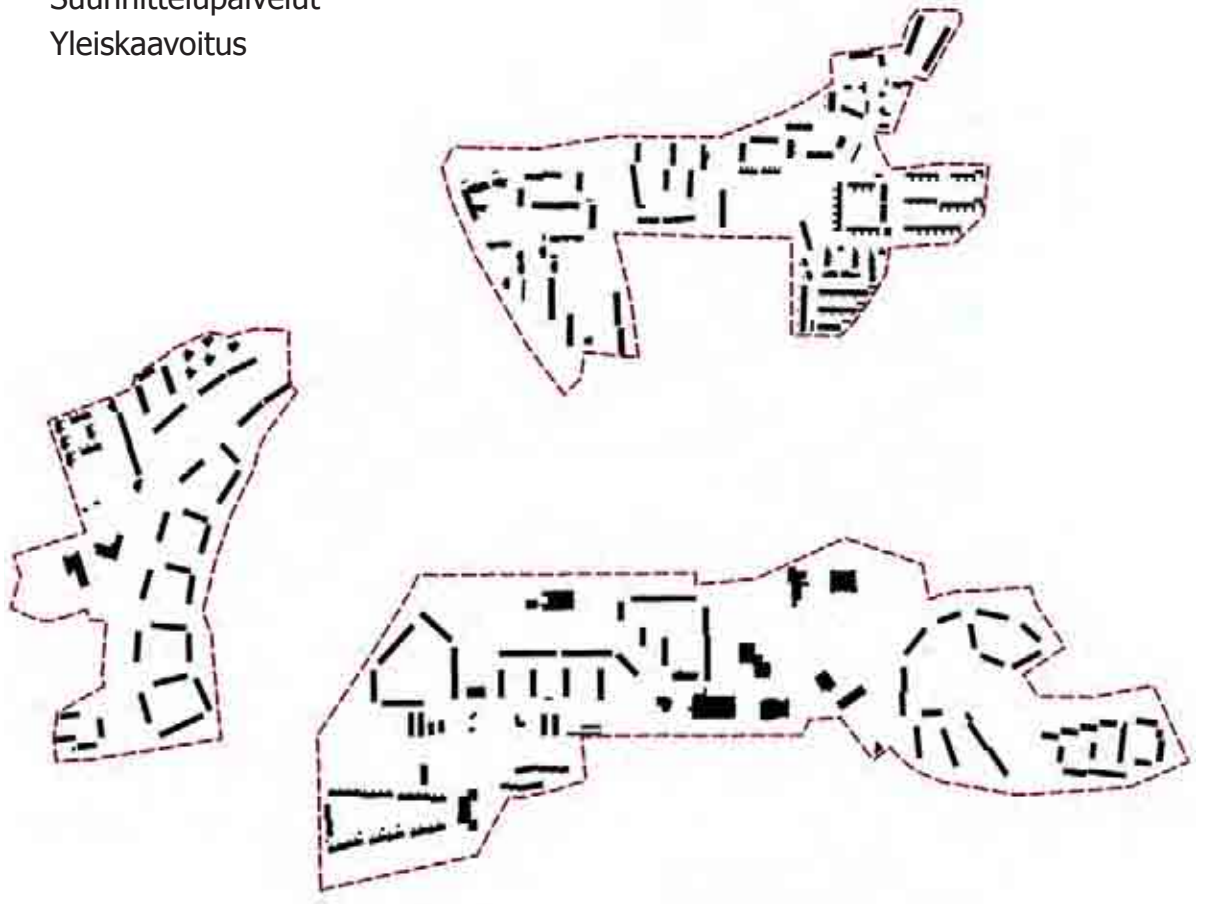


# TESOMA korttelikortit

1.12.2009

Tampereen Infratuotanto Liikelaitos  
Suunnittelupalvelut  
Yleiskaavoitus



# TESOMA korttelikortit

## SISÄLTÖ

Lukijalle	1
TOHLOPPI 1960-luvun asemakaava	2
Asemakaavatilanne	3
Taulukko asemakaavamuutoksista	4
Korttelirajat ja -numerot	5
Rakennusten rakennusvuodet	6
IKURI 1960-luvun asemakaava	7
Asemakaavatilanne	8
Taulukko asemakaavamuutoksista	9
Korttelirajat ja -numerot	10
Rakennusten rakennusvuodet	11
RISTIMÄKI/ 1960-luvun asemakaava	12
TESOMAJÄRVI Asemakaavatilanne	13
Taulukko asemakaavamuutoksista	14
Korttelirajat ja -numerot	15
Rakennusten rakennusvuodet	16
Kortteli 2201	17
Kortteli 2202	20
Kortteli 2203	22
Kortteli 2204	24
Kortteli 2206	28
Kortteli 2207	31
Kortteli 2208	33
Kortteli 2209	35
Kortteli 2210	37
Kortteli 2211	39
Kortteli 2212	42
Kortteli 2213	46
Kortteli 2214	49
Kortteli 2220	53
Kortteli 2222	58
Kortteli 2223	61
Kortteli 3746	64
Kortteli 3747	69
Kortteli 3767	71
Kortteli 3791	73

# TESOMA korttelikortit

## SISÄLTÖ

Kortteli 3800	75
Kortteli 3802	81
Kortteli 3803	84
Kortteli 3804	86
Korttelit 3806 ja 3807	90
Kortteli 3808	94
Kortteli 3809	97
Kortteli 3810	100
Kortteli 3811	102
Kortteli 3812	107
Kortteli 3813	112
Kortteli 3815	114
Kortteli 3821	120
Kortteli 3822	122
Kortteli 3823	125
Kortteli 3824	128
Kortteli 3825	130
Kortteli 3826	133
Kortteli 3827	137

Kuvauskartat

## LUKIJALLE

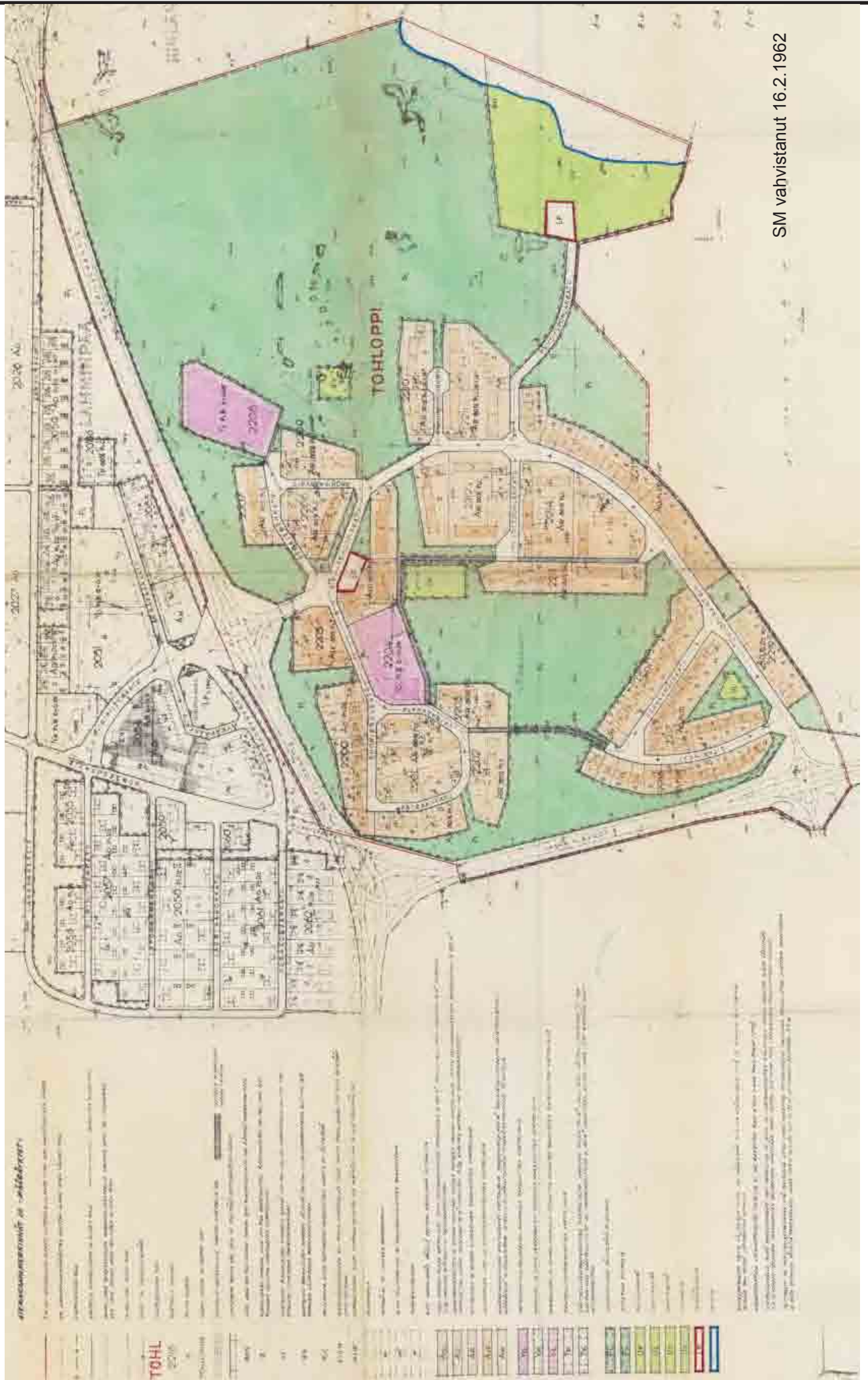
Tampereen kaupungilla on vuodesta 2008 lähtien ollut vireillä Yhdyskuntarakenteen eheyttäminen Tampereella (EHYT) –työ, jonka tarkoituksena on etsiä asuntorakentamiseen soveltuvia alueita olevaa kaupunkirakennetta täydentäen ja jatkaen. Tämän työn pohjaksi käynnistettiin lokakuun 2009 aikana 1960- ja 1970-lukujen asuinalueiden inventointi ja arviointi, jonka tarkoituksena on selvittää Tampereen keskustan ulkopuolelle sijoittuvien 60- ja 70-lukujen asuinalueiden kulttuurihistoriallisia ja kaupunkikuvallisia arvoja.

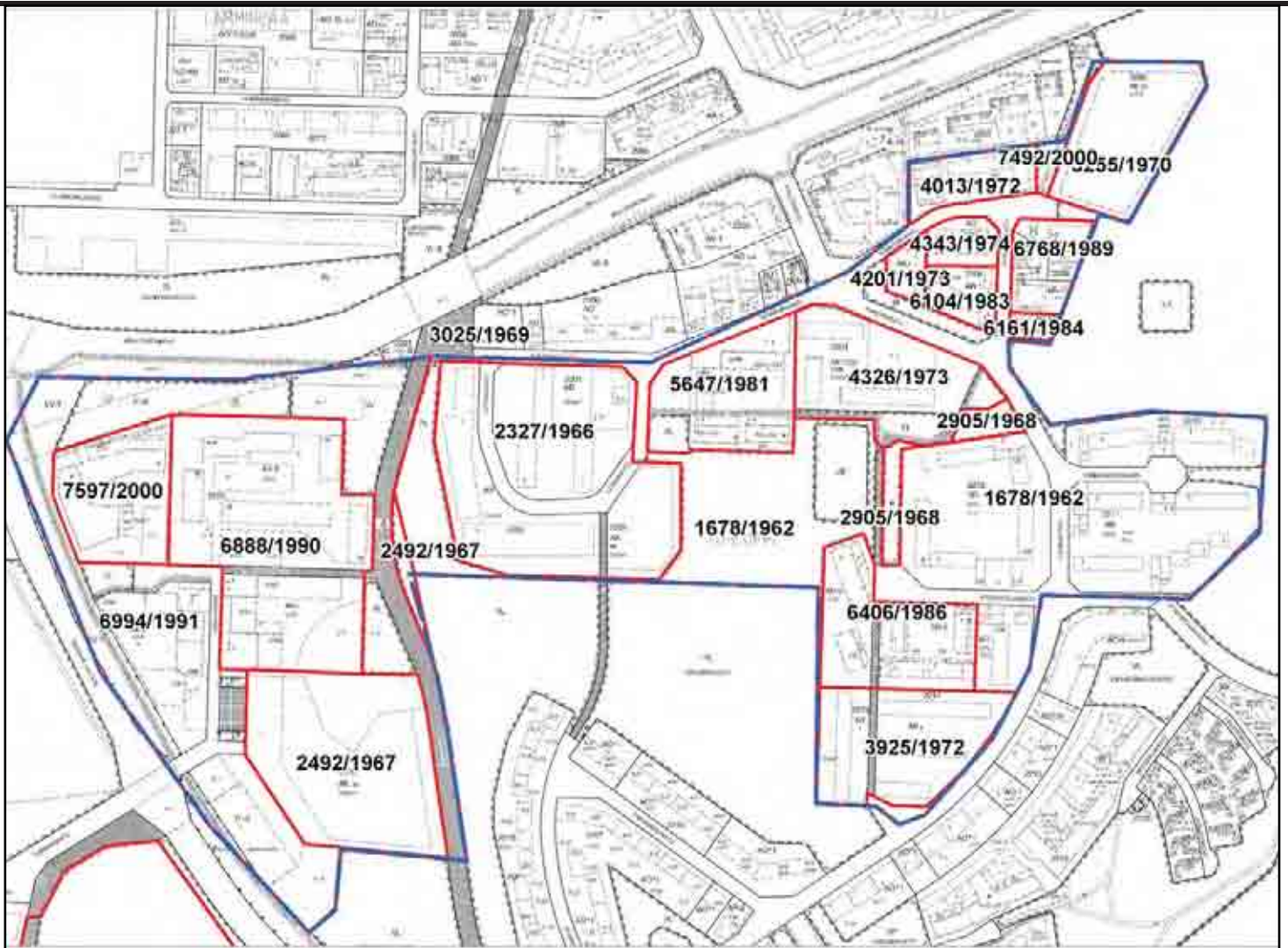
Tampereen lähiö- ja aluerakentamiskohteiden arvojen selvittäminen on kiireellinen tehtävä, jotta näiden asuinalueiden rakennusperintöä osataan vaalia ja täydennysrakentaminen suunnitellaan alueen ominaispiirteitä ja tarpeita korostaen. Selvitystyön kohteena ovat Multisillan, Peltolammin, Kaukajärven ja Annalan, Tesoman, Lentävänniemen sekä Ruotulan alueet.



Varsinaista inventointityötä varten kaikille selvitysalueille laadittiin korttelikortit, joissa kartoitettiin alueiden alkuperäinen ns. lähiökauden asemakaava, tämän hetkinen (11/2009) asemakaavatilanne ja alueella tapahtuneet asemakaavamuutokset, rakennusten rakennusvuodet ja kerrosluvut sekä valokuvattiin alueiden rakennukset kortteleittain. Rakennusten numerointi noudattaa kiinteistörekisterin numerointia. Rakennusvuosia ei ole selvitetty talousrakennuksista. Raportin lopussa on kartta alueen valokuvista.

Sekä Yhdyskuntarakenteen eheyttäminen -työn että siihen sisältyvän 1960- ja 1970-lukujen asuinalueiden inventoinnin ja arvioinnin on tilannut Kaupunkiympäristön kehittämisen maankäytön suunnittelu. Korttelikortit on laadittu Tampereen Infratuotanto Liikelaitoksen Suunnittelupalveluissa ja hankkeesta on vastannut arkkitehti Karoliina Laakkonen-Pöntys. Työhön ovat osallistuneet arkkiteht. yo. Maija Villanen (Peltolammin osalta) ja arkkiteht. yo. Iida Kalakoski (muiden alueiden osalta) sekä suunnitteluinsinööri Merja Kinos, suunnitteluinsinööri Ulla Nummi ja kaavoitusavustaja Maikki Jokinen.

Pohjakarttana on käytetty Tampereen kaupungin ajantasaista kantakarttaa. Kortteleista esitetyt viistokuvat ovat vuodelta 2006 ja ne omistaa Tampereen kaupunki.



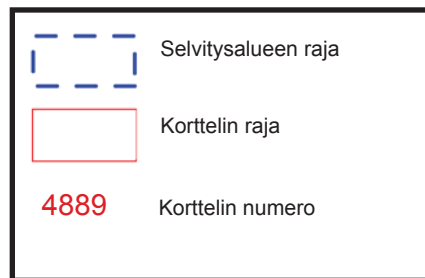
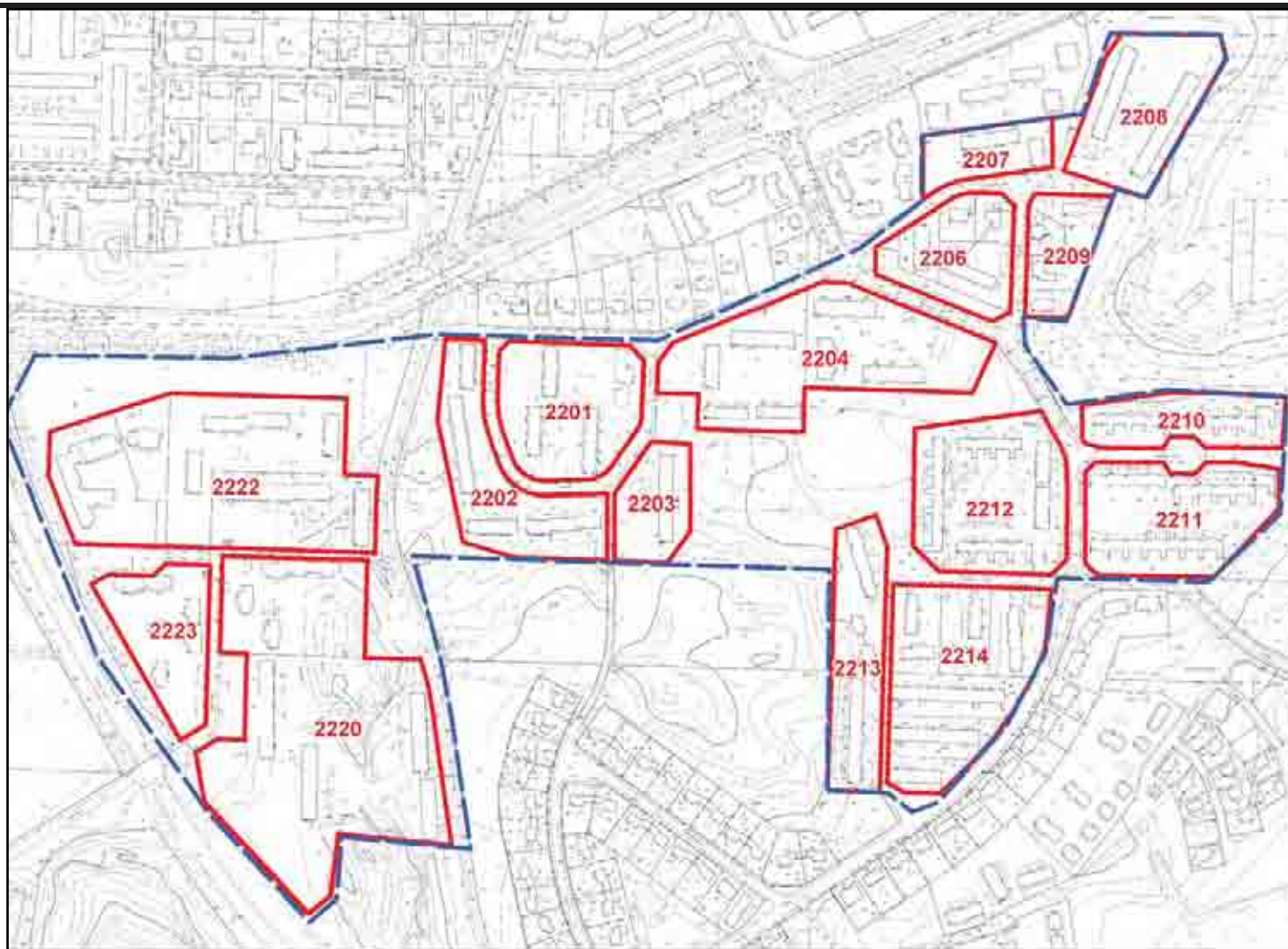


	Selvitysalueen raja
	Asemakaava- alueen raja
3976/ 1971	Kaavan numero/ Kaavan vahvistumisvusosi

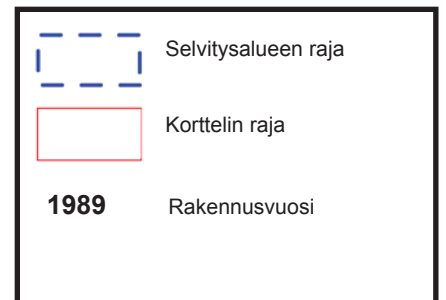
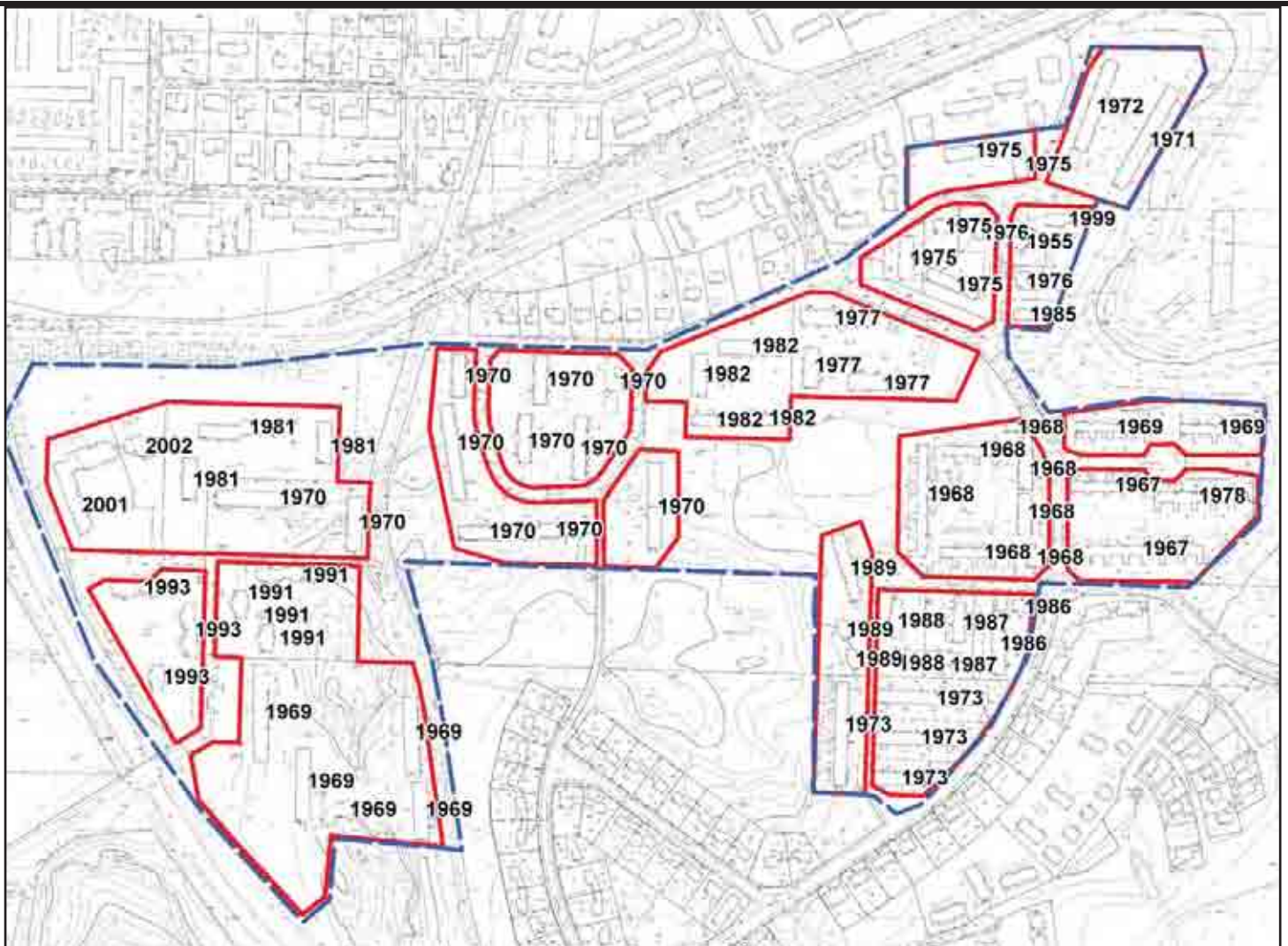
# Asemakaavamuutokset

Kaupunginosa	Kortteli	Tontti	Voimassa oleva kaava	Vanha kaava	Muutos
TOHLOPPI	2201	6	2327/1966	1678/1962	Vanha kaava oli laadittu tonteittain toteutettavaa rakentamista varten ja yhtenäisenä kokonaisuutena rakennettaessa oli aiheellista laatia uusi asemakaava. Ar 80%, 5 rakennusala -> Ar, 3 rakennusala, ro= 1630 m <sup>2</sup> , ro pieneni 2600 m <sup>2</sup> .
	2202	2	2327/1966	1678/1962	Ks. aik. Viheralueyhteys poistettiin, pohjoisosan Ao-tontti muutettiin jalankulkualueeksi
	2203	1	2327/1966	1678/1962	Ks. aik. Ar 80% -> Ak III 1930 m <sup>2</sup> , ro pieneni 300 m <sup>2</sup> .
	2204	5	4326/1973	1678/1962	Asemakaavaa muutettiin senaikaisia rakennustapoja vastaavaksi. Tontit 2 ja 3, tarpeeton pysäköintialue ja pieni puisto yhdistettiin yhdeksi tontiksi, jonka muotoa samalla yksinkertaistettiin. II-IV-kerroksisten rakennusten rakennusalat korvattiin ½III-kerroksisilla. ALK 80% -> Ak 200 ½III 5600 m <sup>2</sup>
		6	5647/1981	4326/1973 1678/1962	Kaavamuutos vuokratalojen rakentamista varten. YSO II -> Akr-8 III 4580 m <sup>2</sup> + 930 m <sup>2</sup>
	2206	1	4201/1973	1678/1962	Ar II 80 % -> Ar I 460 m <sup>2</sup>
		3,4,5	4343/1974	1678/1962	Ar I-II 80 % -> Ao I 230 + 230 m <sup>2</sup>
	2207	1	4013/1972	1678/1962	Vuokra-asuntotarpeeseen: Ar 80 % -> Ak ½ III 2400 m <sup>2</sup>
	2208	1	3255/1970	1678/1962	Yleisten rakennusten tontti
	2209	6,7	6768/1989	1678/1962 6161/1984	Rivitalotontin muuttaminen kahdeksi pientalotontiksi.
		4*,5	6161/1984	4863/1975	Rivitalotontin muuttaminen kahdeksi pientalotontiksi.
	2210	3	1678/1962	1678/1962	
	2211	4	1678/1962	1678/1962	
	2212	1	1678/1962	1678/1962	
	2213	2	3925/1972	1678/1962	Ar I-II -> Ar I, 2250 m <sup>2</sup> + 920 m <sup>2</sup>
	2214	2	1678/1962	1678/1962	
		5	3925/1972	1678/1962	Ar I-II -> Ar I, 2250 m <sup>2</sup> + 920 m <sup>2</sup>
		6,7	6406/1986	1678/1962	Yksikerroksisten asuntojen myynti oli helpompaa kuin kaksikerroksisten. Aiemmassa kaavassa rakennusalat olivat yhteen tasoon rakennettaessa liian pieniä. Ar 80 % II -> Ar-5 I, 770 m <sup>2</sup> + 770 m <sup>2</sup>
	2220	3	2492/1967	2492/1967	Katu- ja puistoaluetta
		5	6888/1990	2492/1967	Tontille oltiin rakentamassa vuokrataloja ja tuolloin valtion lainoittamassa asuntotuotannossa vaadittiin rakennettavaksi hissi pääsisäänkäynnin kohdalta 4-kerroksisiin ja sitä korkeampiin taloihin. Jotta hissien rakentamiskustannukset saatiin katettua, tuli tontille sallia myös kerrosluku ½IV vanhan kaavan III:n sijaan.
		6	6994/1991	2492/1967	Läntisellä Tampereella tarvittiin lisää asuntoalueita. Korttelin 2220 laajentaminen oli vuoden 1988 yleiskaavan mukaista.
	2222	1,4	6888/1990	2492/1967	Ks. aik.
		5,6	7597/2000	6994/1991	Tontille haluttiin rakentaa palveluasuntoja ja niitä tukevia palvelutiloja. AK II-IV 4500 m <sup>2</sup> -> YS II-V 4950 m <sup>2</sup>
	2223	1	6994/1991	2492/1967	Kaavamuutos oli vuoden 1988 yleiskaavan mukainen.

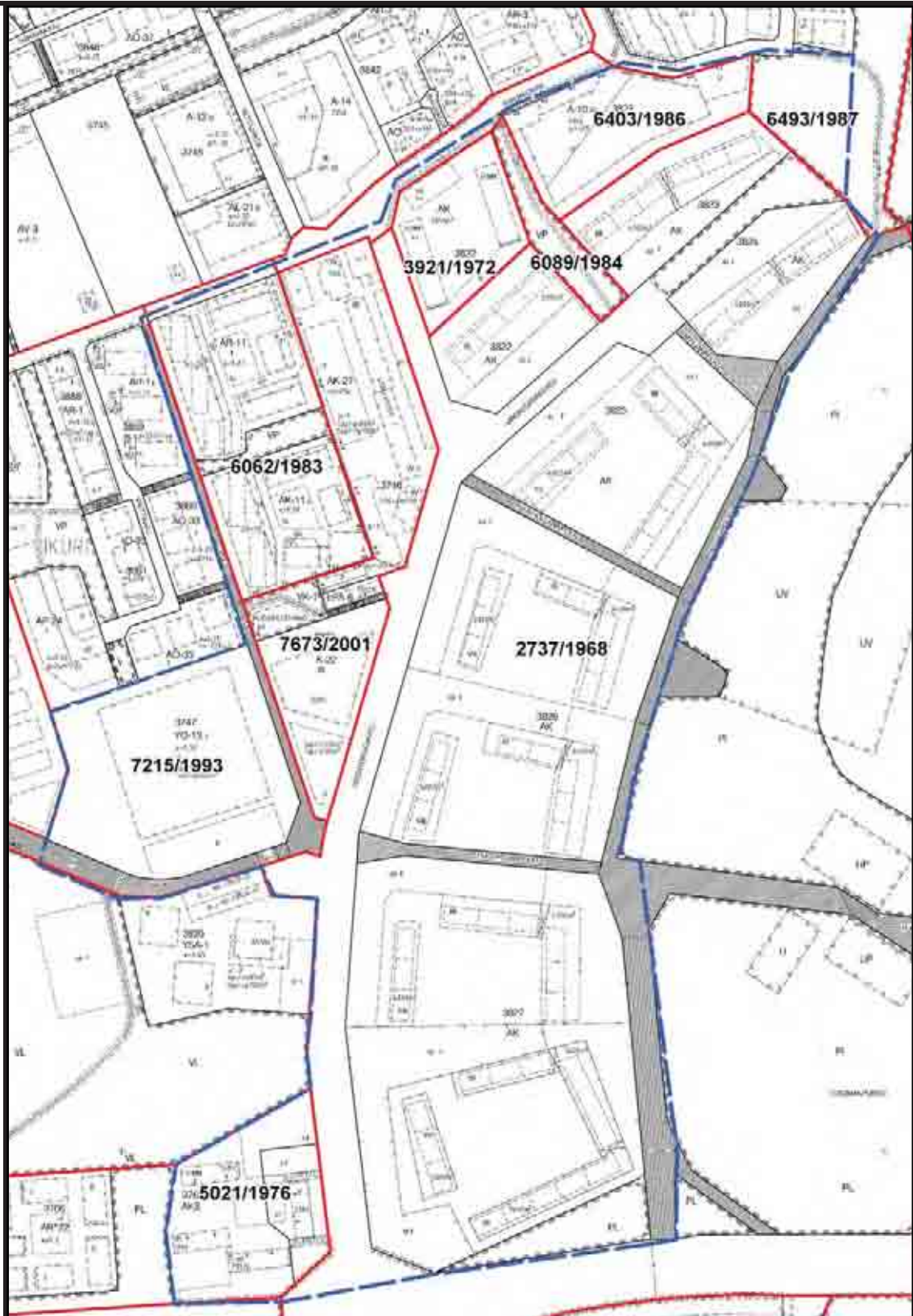
\* kiinteistörekisterin tontti numero 3











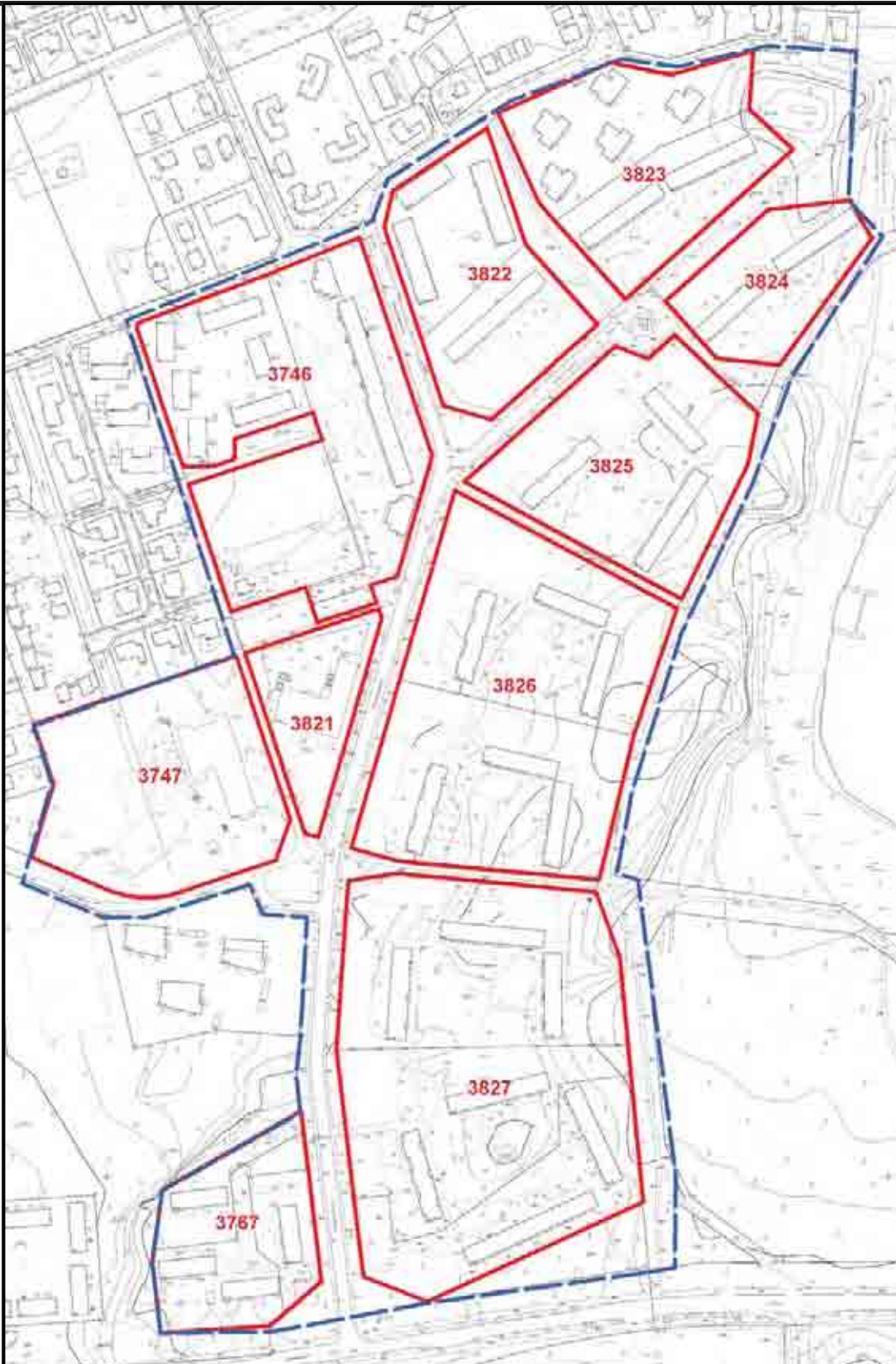





	Selvitysalueen raja
	Asemakaava- alueen raja
3976/ 1971	Kaavan numero/ Kaavan vahvistumisvuosi

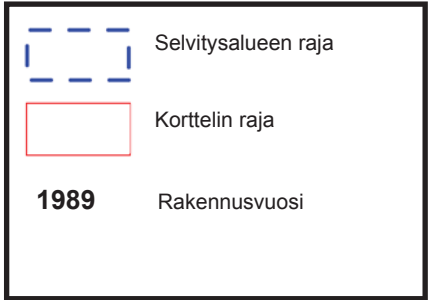
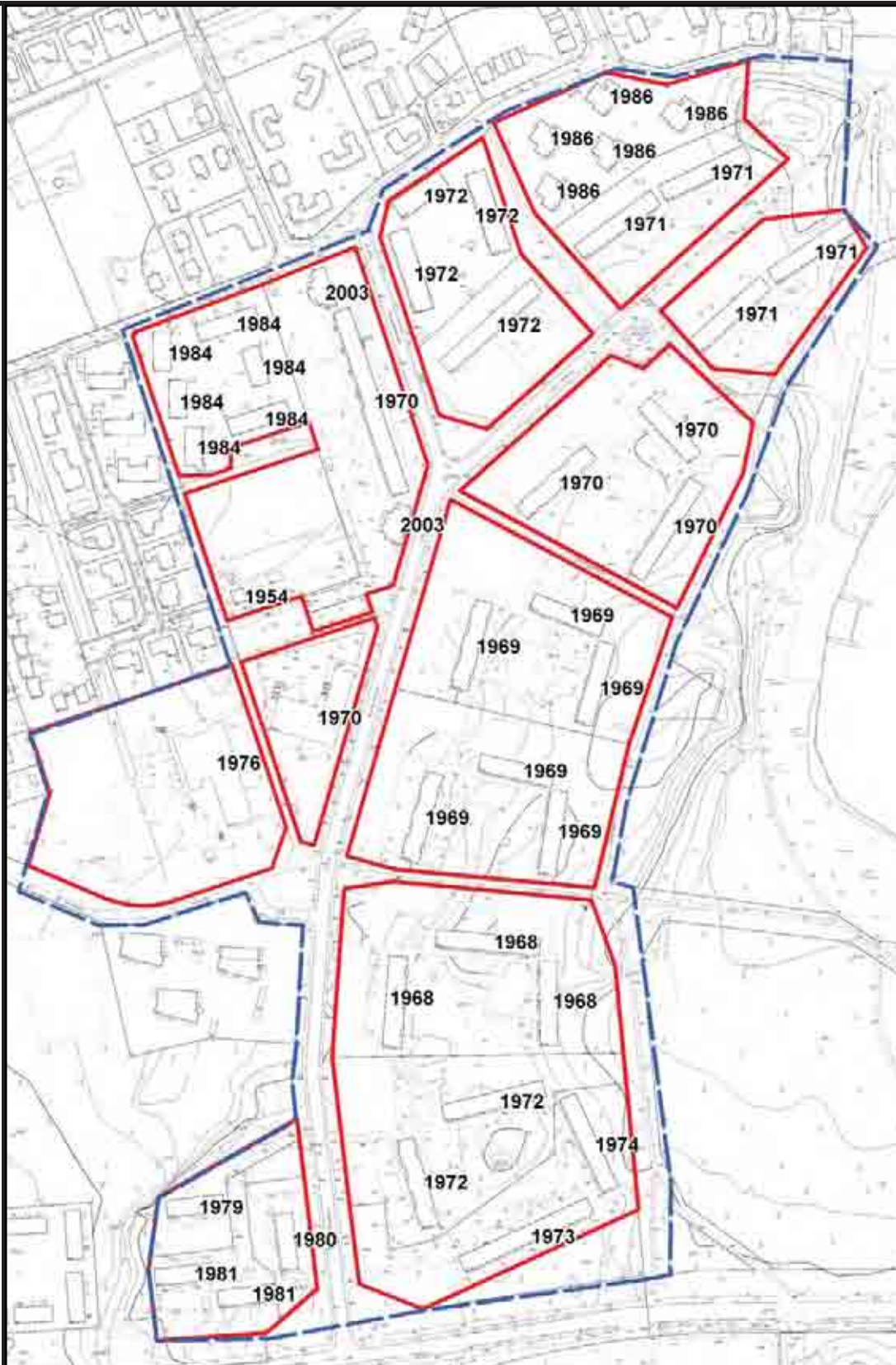
# Asemakaavamuutokset

Kaupunginosa	Kortteli	Tontti	Voimassa oleva kaava	Vanha kaava	Muutos
IKURI	3746	5, 6*	6062/1983	76/1948	Vanhan kaavan mukainen viljelysalue muutettiin kerrostalotonteiksi
		9,10	7673/2001	3203/1970	Tampereen Vuokratalosäätio halusi rakentaa täydennysrakentamisena olemassa olevan vuokratalon tontille sekä viereiselle tontille asuinrakennukset.
	3767	1,3,4	5021/1976	76/1948	Alueen työpaikkojen lähelle tarvittiin lisää asuntoja, joten päädyttiin pientaloalueen tiivistämiseen.
	3821	1	7673/2001	2737/1968	Tampereen Vuokratalosäätio halusi rakentaa täydennysrakentamisena olemassa olevan vuokratalon tontille sekä viereiselle tontille asuinrakennukset.
	3822	1	2737/1968	76/1948	Yleiskaavanmukaista kaavoitusta: kerrostaloja, myymäläkeskus, koulu, lämpökeskus sekä vapaa-ajankeskus.
		2	3921/1972	3724/1971	Kerrosluvun ja kerrosalan muuttaminen siten, että kellarikerroksen ylimääräiset tilat otettiin asuinkäyttöön.
	3823	1	2737/1968	76/1948	Ks. aik.
		3	6403/1986	6089/1984	Katualueiden tarkistuksia.
	3824	1	2737/1968	2737/1968	
	3825	1	2737/1968	2737/1968	
	3826	1,2	2737/1968	2737/1968	
	3827	2,3,4	2737/1968	2737/1968	

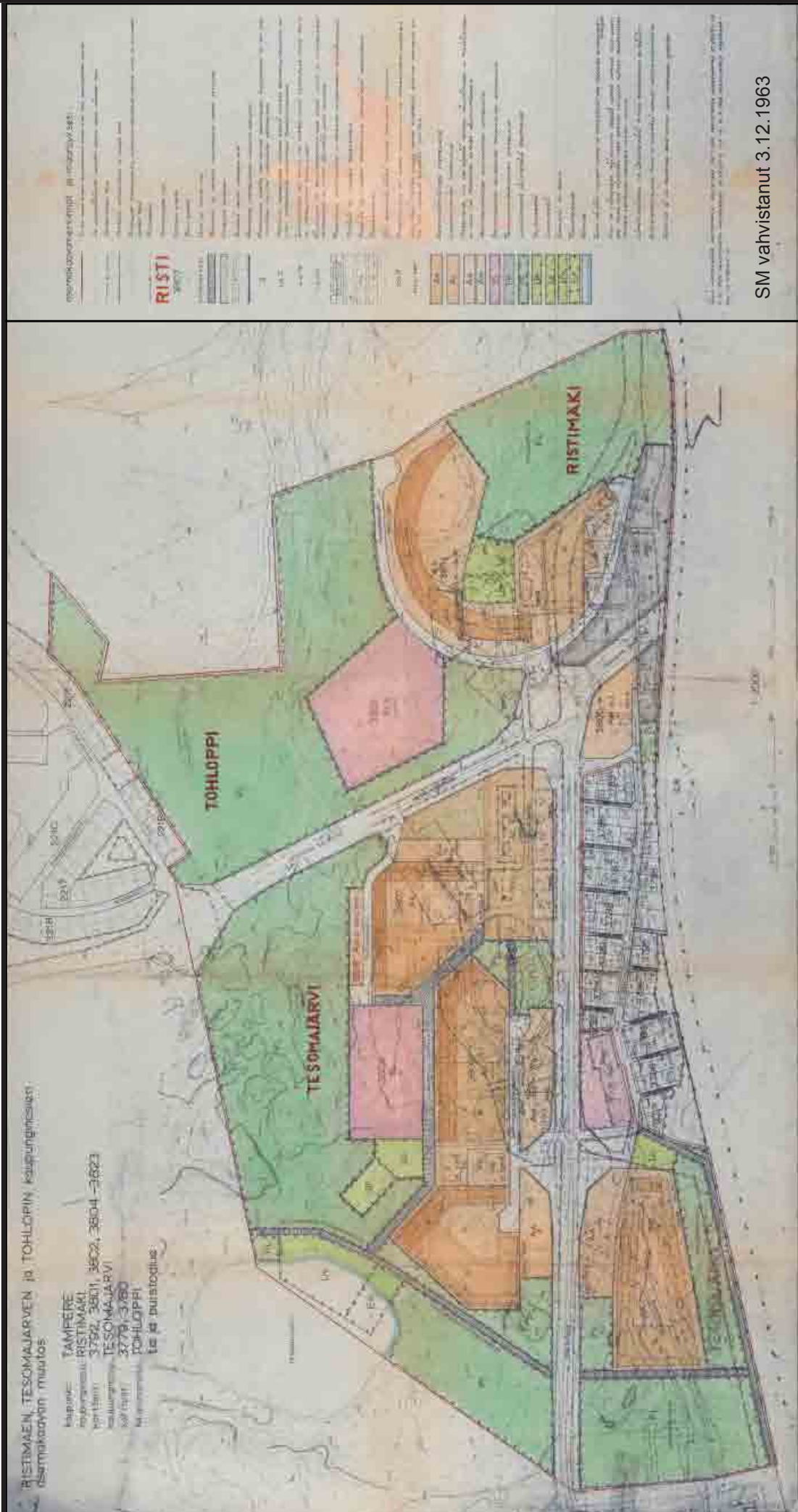
\* kiinteistörekisterin tontti numero 2



	Selvitysalueen raja
	Korttelin raja
	Korttelin numero



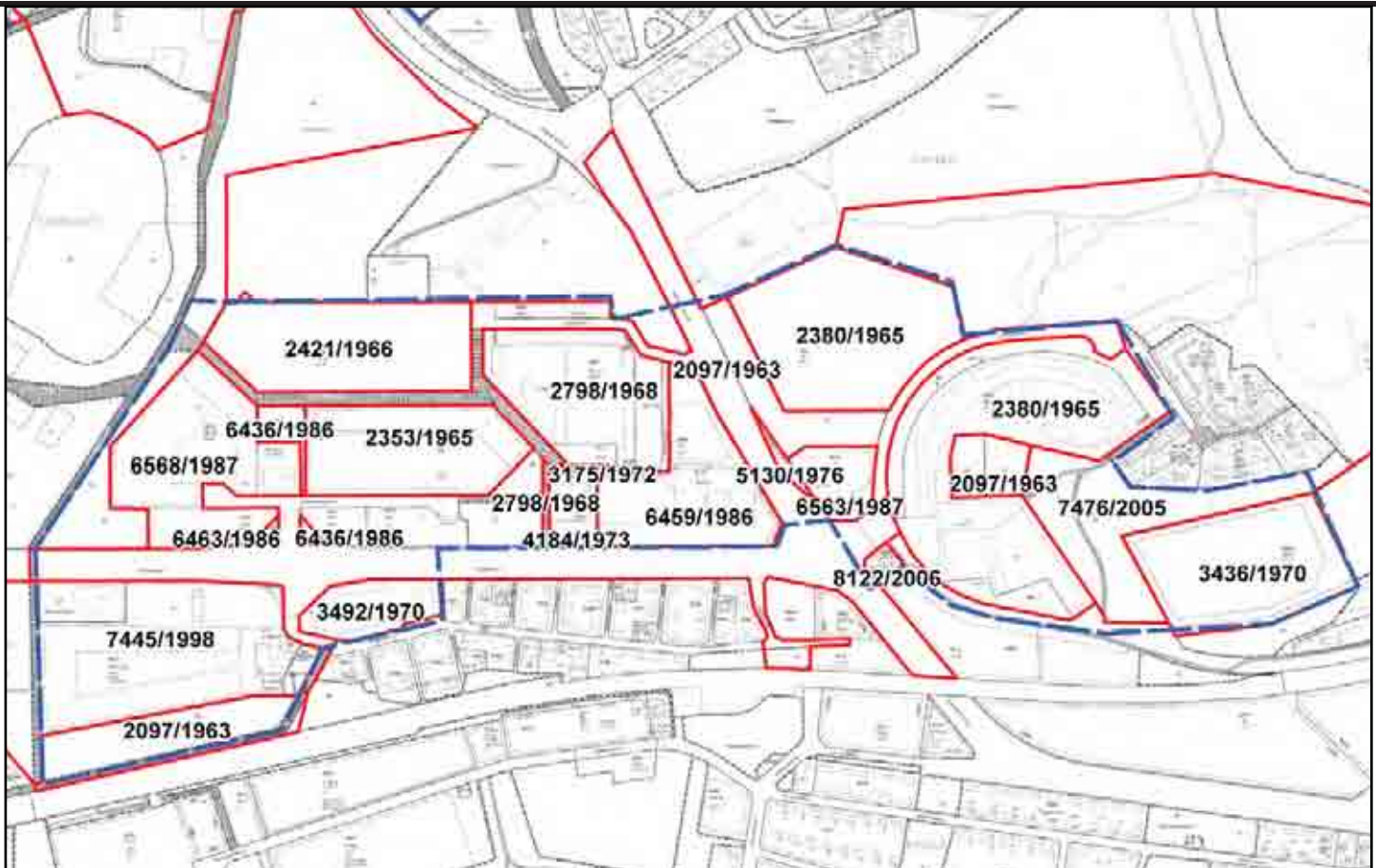
# RISTIMÄKI/TESOMAJÄRVI 1960-luvun asemakaava





asemakaavan selitys (ilman kuvaa)

Alue	Väri	Käyttö
1	Oranssi	Asuinalue
2	Vihreä	Puisto- ja leikkikenttä
3	Valkoinen	Liikennealue
4	Harmaa	Liikennealue
5	Musta	Liikennealue
6	Sininen	Liikennealue
7	Keltainen	Liikennealue
8	Punainen	Liikennealue
9	Violetti	Liikennealue
10	Teal	Liikennealue
11	Light Green	Liikennealue
12	Light Blue	Liikennealue
13	Light Purple	Liikennealue
14	Light Orange	Liikennealue
15	Light Green	Liikennealue
16	Light Blue	Liikennealue
17	Light Purple	Liikennealue
18	Light Orange	Liikennealue
19	Light Green	Liikennealue
20	Light Blue	Liikennealue
21	Light Purple	Liikennealue
22	Light Orange	Liikennealue
23	Light Green	Liikennealue
24	Light Blue	Liikennealue
25	Light Purple	Liikennealue
26	Light Orange	Liikennealue
27	Light Green	Liikennealue
28	Light Blue	Liikennealue
29	Light Purple	Liikennealue
30	Light Orange	Liikennealue
31	Light Green	Liikennealue
32	Light Blue	Liikennealue
33	Light Purple	Liikennealue
34	Light Orange	Liikennealue
35	Light Green	Liikennealue
36	Light Blue	Liikennealue
37	Light Purple	Liikennealue
38	Light Orange	Liikennealue
39	Light Green	Liikennealue
40	Light Blue	Liikennealue
41	Light Purple	Liikennealue
42	Light Orange	Liikennealue
43	Light Green	Liikennealue
44	Light Blue	Liikennealue
45	Light Purple	Liikennealue
46	Light Orange	Liikennealue
47	Light Green	Liikennealue
48	Light Blue	Liikennealue
49	Light Purple	Liikennealue
50	Light Orange	Liikennealue

SM vahvistanut 3.12.1963



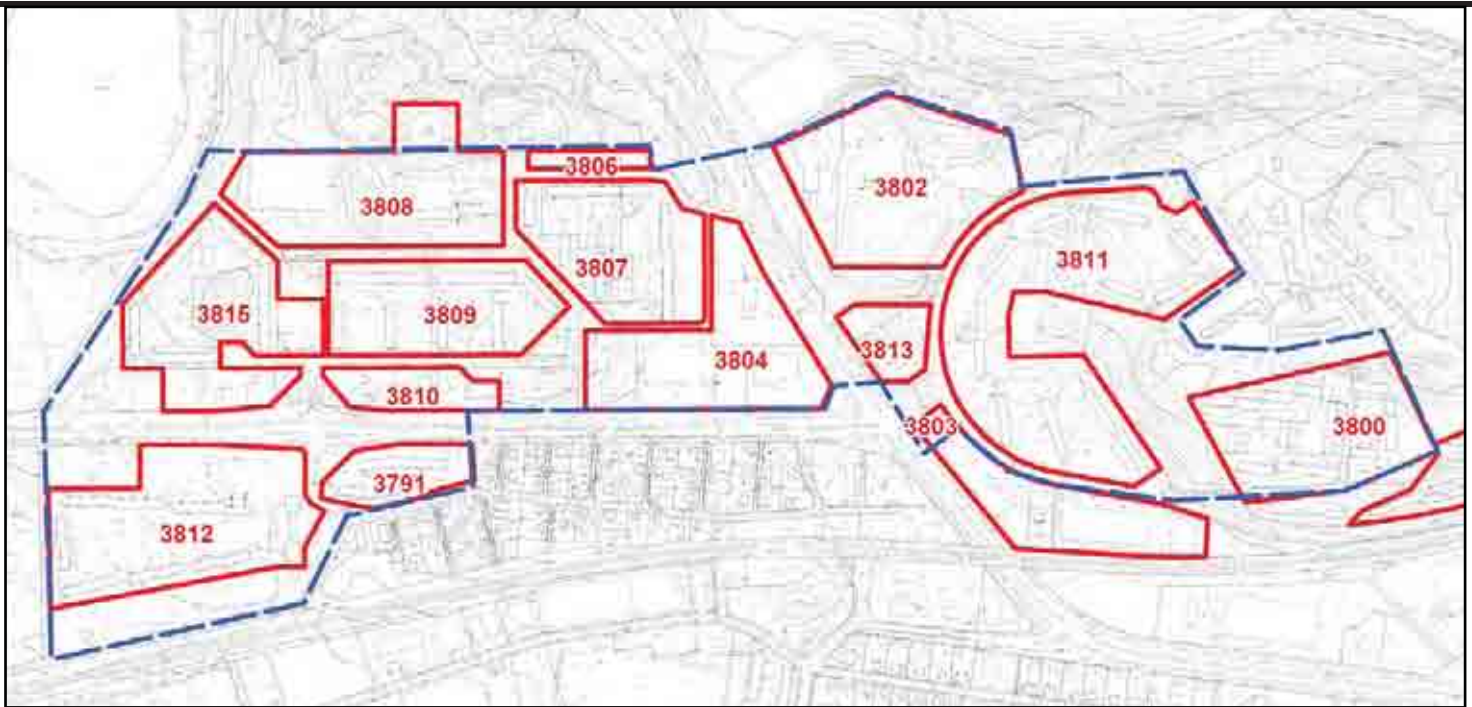
	Selvitysalueen raja
	Asemakaava- alueen raja
3976/ 1971	Kaavan numero/ Kaavan vahvistumisvusosi



# Asemakaavamuutokset

Kaupunginosa	Kortteli	Tontti	Voimassa oleva kaava	Vanha kaava	Muutos
RISTIMÄKI	3791	1	3492/1970	2097/1963	Yleisten rakennusten tontti muutettiin 3-kerroksisten asuintalojen tontiksi, e= 0.6.
	3800	5,6,7	3436/1970	1965,1966	Puisto- ja katualuetta muuttettiin rivitalotontiksi. e= 0.3
	3802	2	2380/1965	2380/1965	
	3803	10*	8122/2006	2097/1963 2380/2965	Pienteollisuustonttiin liitettiin katualuetta 368 m2. Tontille osoitettiin lisää rakennusala, jolloin mahdollistui rakennuksen laajentaminen. e=0.54. TP -> KTY-1
	3811	1	2380/1965	2380/1965	
	3812	2	7445/1998	2097/1963	Vuokrataloyhtiön peruskorjauksen yhteydessä haluttiin rakentaa tontille hissilliset rakennukset. e= 0.6 -> ro= 25 900 m2
	3813	1	6563/1987	5130/1976	Kaava kirjastoa ja nuorisotilaa varten.
TESOMA-JÄRVI	3804	1	4184/1973	3175/1972 3755/1971	Tontinjako ja rajojen siirtoa.
		5,7,8	6459/1986	6185/1984 5145/1977	Liikerakennuksen laajennus.
	3806	1	2097/1963	855/1956	Kerrostalotonttien puutteen vuoksi haluttiin kaavoittaa uusia kerrostalotontteja.
	3807	7,9, 10,11	2798/1968	2097/1963	Liikerakennus, jonka toiseen päähän oli tarkoitus rakentaa päiväkot, oli tarkoituksenmukaista erottaa itsenäiseksi kiinteistöksi.
	3808	3	2421/1966	2097/1963	Koulutonttia laajennettiin siten, että pallokenttä liitettiin siihen ja leikkikenttä hävitettiin. Teomajärven rannalla ollut pyykinpesualue poistettiin, sillä alue oli tarkoitus jättää kokonaan uintiin ja muihin virkistysrakoituksiin.
	3809	4,5	2353/1965	2097/1963	Tonttien rakennusoikeuksia muutettiin, mutta ei lisätty.
	3810	1,2,3	2097/1963	855/1956	Ks. aik.
	3815	6,7,8,9, 10,12	6568/1987	6436/1986	Korjattiin aiemman kaavan virheellistä korttelinumeroa.

\* kiinteistörekisterin tontti numero 8



 Selvitysalueen raja

 Korttelin raja


**1989** Rakennusvuosi






Viistokuva korttelista



	Asemakaava-alueen raja
3976/1971	Kaavan numero/ kaavan vahvistumisvuosi

Voimassa olevat asemakaavat 1:2000 (2009)



6501	Korttelin numero
	Tontin raja
1	Tontin numero
2	Rakennuksen numero

Rakennukset tonteittain 1:2000

Tontti  
6

Rakennus 1  
asuinrakennus, rak.vuosi 1970, kerrosluku I



kuva 2201-6-1-1



kuva 2201-6-1-3

Osoite  
Katraankatu 2 E



kuva 2201-6-1-2

Rakennus 2  
asuinrakennus, rak.vuosi 1970, kerrosluku I



kuva 2201-6-2-1



kuva 2201-6-2-3

Osoite  
Katraankatu 2 F



kuva 2201-6-2-2



kuva 2201-6-2-4

Tontti  
6

**Rakennus 3**  
asuinrakennus, rak.vuosi 1970, kerrosluku I

Osoite  
Katraankatu 2 G



kuva 2201-6-3-1

**Rakennus 4**  
liikerakennus, rak.vuosi 1970, kerrosluku I

Osoite  
Katraankatu 2



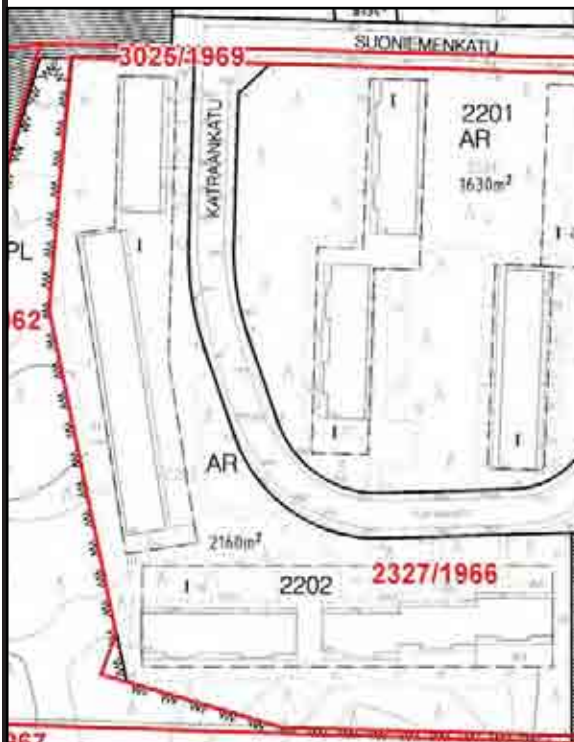
kuva 2201-6-4-1




kuva 2201-6-4-2



Viistokuva korttelista




Voimassa olevat asemakaavat  
1:2000 (2009)

	Asemakaava-alueen raja
<b>3976/1971</b>	Kaavan numero/ kaavan vahvistumisvuosi



Rakennukset tonteittain 1:2000

6501	Korttelin numero
	Tontin raja
1	Tontin numero
2	Rakennuksen numero

Tontti  
2

**Rakennus 1**  
asuinrakennus, rak.vuosi 1970, kerrosluku I

Osoite  
Katraankatu 5 A



kuva 2202-2-1-1

Rakennussuunnittelu:  
Suvitie ja Uusitalo

**Rakennus 2**  
asuinrakennus, rak.vuosi 1970, kerrosluku I

Osoite  
Katraankatu 5 B



kuva 2202-2-2-1



kuva 2202-2-2-2

**Rakennus 3**  
asuinrakennus, rak.vuosi 1970, kerrosluku I

Osoite  
Katraankatu 5 C



kuva 2202-2-3-1



kuva 2202-2-3-2

**Rakennus 4**  
asuinrakennus, rak.vuosi 1970, kerrosluku I

Osoite  
Katraankatu 5 D



kuva 2202-2-4-1



kuva 2202-2-4-2






Viistokuva korttelista




Voimassa olevat asemakaavat  
1:2000 (2009)



Rakennukset tonteittain 1:2000

	Asemakaava-alueen raja
<b>3976/1971</b>	Kaavan numero/ kaavan vahvistumisvuosi

<b>6501</b>	Korttelin numero
	Tontin raja
<b>1</b>	Tontin numero
<b>2</b>	Rakennuksen numero

Tontti  
1

Rakennus 1  
asuinrakennus, rak.vuosi 1970, kerrosluku II-III

Osoite  
Katraankatu 3 A-D



kuva 2203-1-1-1



kuva 2203-1-1-2




kuva 2203-1-1-3




Viistokuva korttelista



Voimassa olevat asemakaavat 1:2000 (2009)

	Asemakaava-alueen raja
<b>3976/1971</b>	Kaavan numero/ kaavan vahvistumisvuosi

6501	Korttelin numero
	Tontin raja
1	Tontin numero
2	Rakennuksen numero

Rakennukset tonteittain 1:2000



Tontti  
5

**Rakennus 1**  
asuinrakennus, rak.vuosi 1977, kerrosluku ½ III



kuva 2204-5-1-1

Osoite  
Tohlopinkatu 21 A-C



kuva 2204-5-1-2

**Rakennus 2**  
asuinrakennus, rak.vuosi 1970, kerrosluku ½ III



kuva 2204-5-2-1

Osoite  
Tohlopinkatu 21 D-E



kuva 2204-5-2-2

**Rakennus 3**  
asuinrakennus, rak.vuosi 1977, kerrosluku ½ III



kuva 2204-5-3-1

Osoite  
Tohlopinkatu 21 F-H



kuva 2204-5-3-2

**Rakennus 5**  
talousrakennus



kuva 2204-5-5-1



kuva 2204-5-5-2

Tontti  
5

Rakennus 6  
talousrakennus



kuva 2204-5-6-1

Tontti  
6

Rakennus 1  
asuinrakennus, rak.vuosi 1982, kerrosluku ½ III



kuva 2204-6-1-1

Osoite  
Suoniemenkatu 9 A-C



kuva 2204-6-1-2



kuva 2204-6-1-3

Rakennus 2  
asuinrakennus, rak.vuosi 1982, kerrosluku ½ III



kuva 2204-6-2-1

Osoite  
Suoniemenkatu 9 D-E

Tontti  
6

Rakennus 3  
asuinrakennus, rak.vuosi 1982, kerrosluku II



kuva 2204-6-3-1

Osoite  
Suoniemenkatu 9 F



kuva 2204-6-3-2



kuva 2204-6-3-3



kuva 2204-6-3-4

Rakennus 4  
asuinrakennus, rak.vuosi 1982, kerrosluku II




kuva 2204-6-4-1

Osoite  
Suoniemenkatu 9 G




Viistokuva korttelista



	Asemakaava-alueen raja
3976/1971	Kaavan numero/ kaavan vahvistumisvuosi

Voimassa olevat asemakaavat 1:2000 (2009)



6501	Korttelin numero
	Tontin raja
1	Tontin numero
2	Rakennuksen numero

Rakennukset tonteittain 1:2000

Tontti  
1

**Rakennus 1**  
asuinrakennus, rak.vuosi 1975, kerrosluku I

Osoite  
Suoniemenkatu 5



kuva 2206-1-1-1

Tontilla myös talousrakennukset 2 ja 3

Tontti  
3

**Rakennus 1**  
asuinrakennus, rak.vuosi 1975, kerrosluku II

Osoite  
Ahoniemenkatu 1



kuva 2206-3-1-1

**Rakennus 2**  
talousrakennus



kuva 2206-3-2-1



kuva 2206-3-2-2

Tontti  
4

**Rakennus 1**  
asuinrakennus, rak.vuosi 1975, kerrosluku I

Osoite  
Suoniemenkatu 3 B



kuva 2206-4-1-1



Tontti  
5

Rakennus 1  
asuinrakennus, rak.vuosi 1976, kerrosluku I



kuva 2206-5-1-1

Osoite  
Suoniemenkatu 3 A



kuva 2206-5-1-2


Tontilla myös talousrakennus 2



Viistokuva korttelista




Voimassa olevat asemakaavat  
1:2000 (2009)

	Asemakaava-alueen raja
<b>3976/1971</b>	Kaavan numero/ kaavan vahvistumisvuosi



Rakennukset tonteittain 1:2000

6501	Korttelin numero
	Tontin raja
1	Tontin numero
2	Rakennuksen numero

Tontti  
1

**Rakennus 1**  
asuinrakennus, rak.vuosi 1975, kerrosluku III

Osoite  
Suoniemenkatu 4 A-C



kuva 2207-1-1-1

**Rakennus 2**  
asuinrakennus, rak.vuosi 1975, kerrosluku III

Osoite  
Suoniemenkatu 4 D



kuva 2207-2-1-1




kuva 2207-2-1-2

Tontilla myös talousrakennus 3




Viistokuva korttelista



	Asemakaava-alueen raja
3976/1971	Kaavan numero/ kaavan vahvistumisvuosi

Voimassa olevat asemakaavat 1:2000 (2009)



6501	Korttelin numero
	Tontin raja
1	Tontin numero
2	Rakennuksen numero

Rakennukset tonteittain 1:2000

Tontti  
1

**Rakennus 1**  
asuinrakennus, rak.vuosi 1971, kerrosluku III

Osoite  
Suoniemenkatu 2 A-F



kuva 2208-1-1-1

**Rakennus 2**  
asuinrakennus, rak.vuosi 1972, kerrosluku III

Osoite  
Suoniemenkatu 2 G-L




kuva 2208-1-2-1



Viistokuva korttelista




Voimassa olevat asemakaavat 1:2000 (2009)

	Asemakaava-alueen raja
3976/1971	Kaavan numero/ kaavan vahvistumisvuosi



Rakennukset tonteittain 1:2000

6501	Korttelin numero
	Tontin raja
1	Tontin numero
2	Rakennuksen numero

Tontti  
3

Rakennus 1  
asuinrakennus, rak.vuosi 1976, kerrosluku I

Osoite  
Ahoniemenkatu 6



kuva 2209-3-1-1

Tontti  
5

Rakennus 1  
asuinrakennus, rak.vuosi 1985, kerrosluku I

Osoite  
Ahoniemenkatu 4



kuva 2209-5-1-1



kuva 2209-5-1-2

Tontti  
6

Rakennus 1  
asuinrakennus, rak.vuosi 1955, kerrosluku ½ I

Osoite  
Ahoniemenkatu 8



kuva 2209-7-2-2

kuva 2209-6-1-1



kuva 2209-6-1-2

Tontti  
7

Rakennus 2  
asuinrakennus, rak.vuosi 1999, kerrosluku ½ I

Osoite  
Ahoniemenkatu 10



kuva 2209-7-2-2

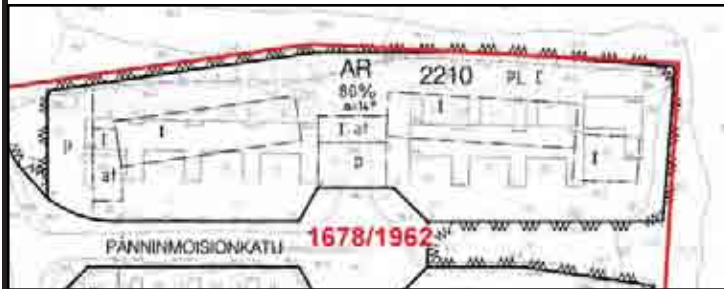


kuva 2209-7-3-1, talousrakennus


Tontilla myös talousrakennukset 4 ja 5



Viistokuva korttelista




Voimassa olevat asemakaavat 1:2000 (2009)

	Asemakaava-alueen raja
<b>3976/1971</b>	Kaavan numero/ kaavan vahvistumisvuosi



Rakennukset tonteittain 1:2000

6501	Korttelin numero
	Tontin raja
1	Tontin numero
<b>2</b>	Rakennuksen numero



Tontti  
3

**Rakennus 1**  
asuinrakennus, rak.vuosi 1969, kerrosluku I



kuva 2210-3-1-1



kuva 2210-3-1-3

Osoite  
Tohlopinkatu 46 F



kuva 2210-3-1-2



kuva 2210-3-1-4

**Rakennus 2**  
asuinrakennus, rak.vuosi 1969, kerrosluku I



kuva 2210-3-2-1



kuva 2210-3-2-3

Osoite  
Tohlopinkatu 46 G



kuva 2210-3-2-2

Rakennussuunnittelu:  
Pekka Ilveskoski


Tontilla myös talousrakennukset 3 ja 4



Viistokuva korttelista




Voimassa olevat asemakaavat 1:2000 (2009)

	Asemakaava-alueen raja
<b>3976/1971</b>	Kaavan numero/ kaavan vahvistumisvuosi



Rakennukset tonteittain 1:2000

6501	Korttelin numero
	Tontin raja
1	Tontin numero
2	Rakennuksen numero

Tontti  
4

Rakennus 1  
asuinrakennus, rak.vuosi 1967, kerrosluku I



kuva 2211-4-1-1



kuva 2211-4-1-3

Osoite  
Tohlopinkatu 44 A



kuva 2211-4-1-2



kuva 2211-4-1-4

Rakennus 2  
asuinrakennus, rak.vuosi 1978, kerrosluku I



kuva 2211-4-2-1



kuva 2211-4-2-3



kuva 2211-4-2-5

Osoite  
Tohlopinkatu 44 B



kuva 2211-4-2-2



kuva 2211-4-2-4

Tontti  
4

Rakennus 3  
asuinrakennus, rak.vuosi 1967, kerrosluku I



kuva 2211-4-3-1



kuva 2211-4-3-3



kuva 2211-4-3-5

Osoite  
Tohlopinkatu 44 C



kuva 2211-4-3-2




kuva 2211-4-3-4

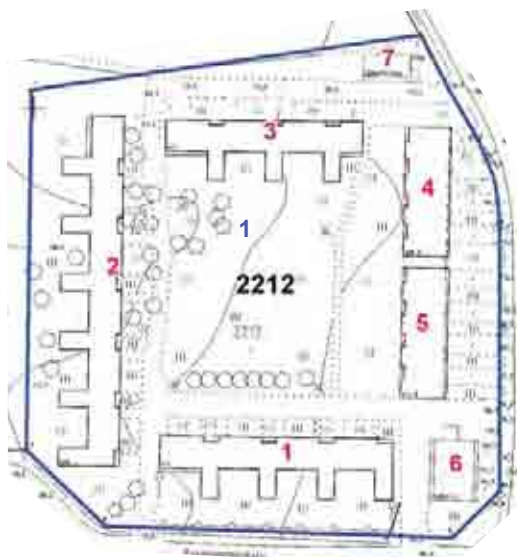



Viistokuva korttelista



	Asemakaava-alueen raja
3976/1971	Kaavan numero/ kaavan vahvistumisvuosi

Voimassa olevat asemakaavat 1:2000 (2009)



6501	Korttelin numero
	Tontin raja
1	Tontin numero
2	Rakennuksen numero

Rakennukset tonteittain 1:2000

Tontti  
1

Rakennus 1  
asuinrakennus, rak.vuosi 1968, kerrosluku I



kuva 2212-1-1-1



kuva 2212-1-1-3



kuva 2212-1-1-5

Osoite  
Tohlopinkatu 15 A



kuva 2212-1-1-2



kuva 2212-1-1-4

Rakennus 2  
asuinrakennus, rak.vuosi 1968, kerrosluku I



kuva 2212-1-2-1

Osoite  
Tohlopinkatu 15 B



kuva 2212-1-2-2

Tontti  
1

**Rakennus 3**  
asuinrakennus, rak.vuosi 1968, kerrosluku I



kuva 2212-1-3-1

Osoite  
Tohlopinkatu 15 C



kuva 2212-1-3-2



kuva 2212-1-3-3



kuva 2212-1-3-4

**Rakennus 4**  
asuinrakennus, rak.vuosi 1968, kerrosluku II



kuva 2212-1-4-1

Osoite  
Tohlopinkatu 15 D



kuva 2212-1-4-2



kuva 2212-1-4-3



kuva 2212-1-4-4

Tontti  
1

Rakennus 5  
asuinrakennus, rak.vuosi 1968, kerrosluku II



kuva 2212-1-5-1

Osoite  
Tohlopinkatu 15 E



kuva 2212-1-5-2

Rakennus 6  
liikerakennus, rak.vuosi 1968, kerrosluku I



kuva 2212-1-6-1



kuva 2212-1-6-2

Rakennus 7  
voimalaitos, rak.vuosi 1968



kuva 2212-1-7-1



kuva 2212-1-7-3



kuva 2212-1-7-2

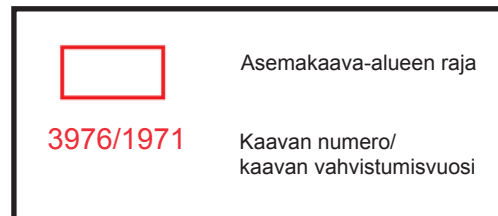




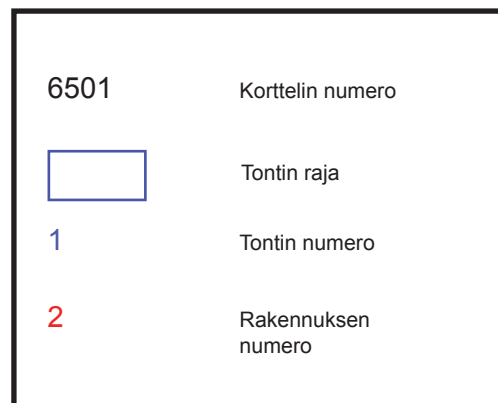
Viistokuva korttelista



Voimassa olevat asemakaavat  
1:2000 (2009)



Rakennukset tonteittain 1:2000



Tontti  
1

Rakennus 1  
asuinrakennus, rak.vuosi 1973, kerrosluku I



kuva 2213-1-1-1



kuva 2213-1-1-3

Osoite  
Tohlopinkatu 5 A



kuva 2213-1-1-2



kuva 2213-1-1-4

Rakennus 2  
autokatos



kuva 2213-1-2-1

Tontti  
2

Rakennus 1  
asuinrakennus, rak.vuosi 1989, kerrosluku ½ I



kuva 2213-2-1-1

Osoite  
Pydyspohjankatu 23 A

Tontti  
1

**Rakennus 2**  
asuinrakennus, rak.vuosi 1989, kerrosluku 1/2 I

Osoite  
Pyydyspohjankatu 23 B



kuva 2213-2-2-1

**Rakennus 3**  
asuinrakennus, rak.vuosi 1989, kerrosluku I

Osoite  
Pyydyspohjankatu 23 C



kuva 2213-2-1-1



kuva 2213-2-1-2



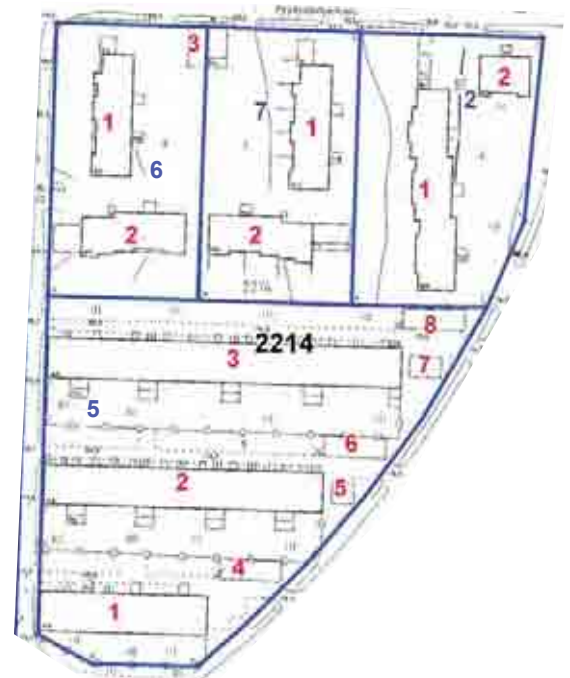
kuva 2213-2-1-3




Viistokuva korttelista




Voimassa olevat asemakaavat  
1:2000 (2009)



Rakennukset tonteittain 1:2000

	Asemakaava-alueen raja
3976/1971	Kaavan numero/ kaavan vahvistumisvuosi

6501	Korttelin numero
	Tontin raja
1	Tontin numero
2	Rakennuksen numero

Tontti  
2

**Rakennus 1**  
asuinrakennus, rak.vuosi 1986, kerrosluku I



kuva 2214-2-1-1

Osoite  
Pyydyspohjankatu 17 A



kuva 2214-2-1-2

**Rakennus 2**  
asuinrakennus, rak.vuosi 1986, kerrosluku I



kuva 2214-2-2-1

Osoite  
Pyydyspohjankatu 17 B



kuva 2214-2-2-2

Tontti  
5

**Rakennus 1**  
asuinrakennus, rak.vuosi 1973, kerrosluku I



kuva 2214-5-1-1

Osoite  
Tohlopinkatu 7 B



kuva 2214-5-1-2

**Rakennus 2**  
asuinrakennus, rak.vuosi 1973, kerrosluku I



kuva 2214-5-2-1

Osoite  
Tohlopinkatu 7 C

Tontti  
5

**Rakennus 3**  
asuinrakennus, rak.vuosi 1973, kerrosluku I



kuva 2214-5-3-1

Osoite  
Tohlopinkatu 7 D



kuva 2214-5-3-2

Tontilla myös autosuojat 4-8

Tontti  
6

**Rakennus 1**  
asuinrakennus, rak.vuosi 1988, kerrosluku I



kuva 2214-6-1-1

Osoite  
Pyydyspohjankatu 21 A

**Rakennus 2**  
asuinrakennus, rak.vuosi 1988, kerrosluku I



kuva 2214-6-2-1

Osoite  
Pyydyspohjankatu 21 B

**Rakennus 3**  
talousrakennus



kuva 2214-6-3-1

Tontti  
7

Rakennukset 1-2  
asuinrakennuksia, rak.vuosi 1987, kerrosluku I



kuva 2214-7-1

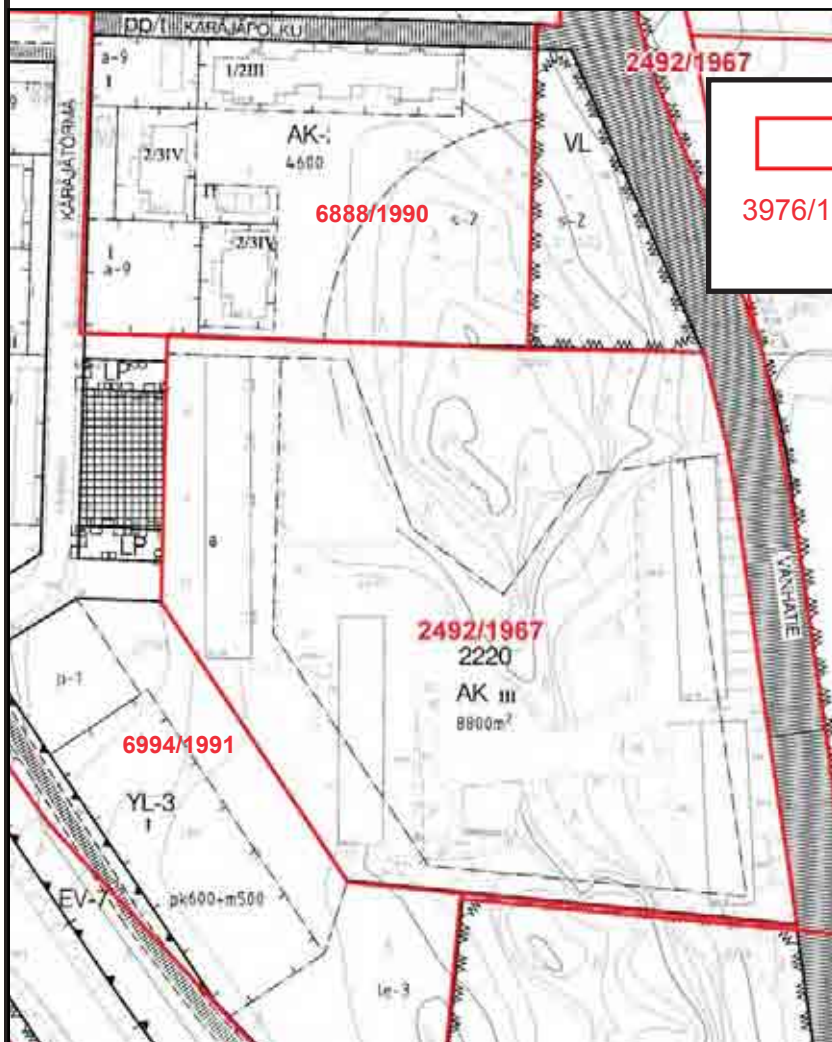
Osoite  
Pyydyspohjankatu 19 A ja B




kuva 2214-7-1-1



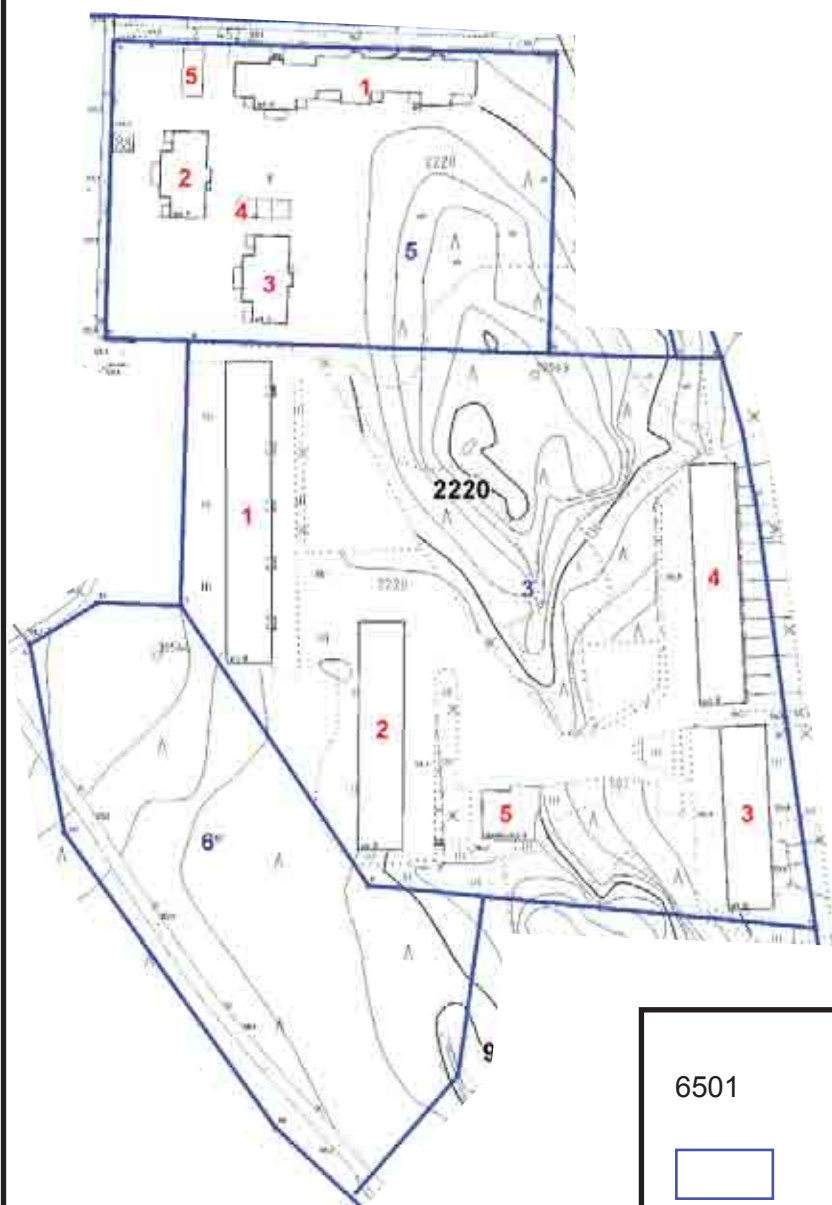
Viistokuva korttelista




	Asemakaava-alueen raja
<b>3976/1971</b>	Kaavan numero/ kaavan vahvistumisvuosi

Voimassa olevat asemakaavat  
1:2000 (2009)





Rakennukset tonteittain 1:2000

6501	Korttelin numero
	Tontin raja
1	Tontin numero
2	Rakennuksen numero

Tontti  
3

Rakennus 1  
asuinrakennus, rak.vuosi 1969, kerrosluku III



kuva 2220-3-1-1



kuva 2220-3-1-3

Osoite  
Käräjätörmä 2 A-E



kuva 2220-3-1-2

Rakennus 2  
asuinrakennus, rak.vuosi 1969, kerrosluku III



kuva 2220-3-2-1



kuva 2220-3-2-3

Osoite  
Käräjätörmä 2 F-I



kuva 2220-3-2-2



kuva 2220-3-2-4

Tontti  
3

**Rakennus 3**  
asuinrakennus, rak.vuosi 1969, kerrosluku III



kuva 2220-3-3-1

Osoite  
Käräjätörmä 2 K-M

**Rakennus 4**  
asuinrakennus, rak.vuosi 1969, kerrosluku III



kuva 2220-3-4-1

Osoite  
Käräjätörmä 2 N-R



kuva 2220-3-4-2



kuva 2220-3-4-3

**Rakennus 5**  
lämpökeskus



kuva 2220-3-5-1



kuva 2220-3-5-3

Tontti  
5

**Rakennus 1**  
asuinrakennus, rak.vuosi 1991, kerrosluku 1/2 III



kuva 2220-5-1-1

Osoite  
Kärjätörmä 4 A-C



kuva 2220-5-1-2



kuva 2220-5-1-3



kuva 2220-5-1-4



kuva 2220-5-4-1, talousrakennus

**Rakennus 2**  
asuinrakennus, rak.vuosi 1991, kerrosluku 2/3 IV



kuva 2220-5-2-1



kuva 2220-5-2-2

**Rakennus 3**  
asuinrakennus, rak.vuosi 1991, kerrosluku 2/3 IV



kuva 2220-5-3-1



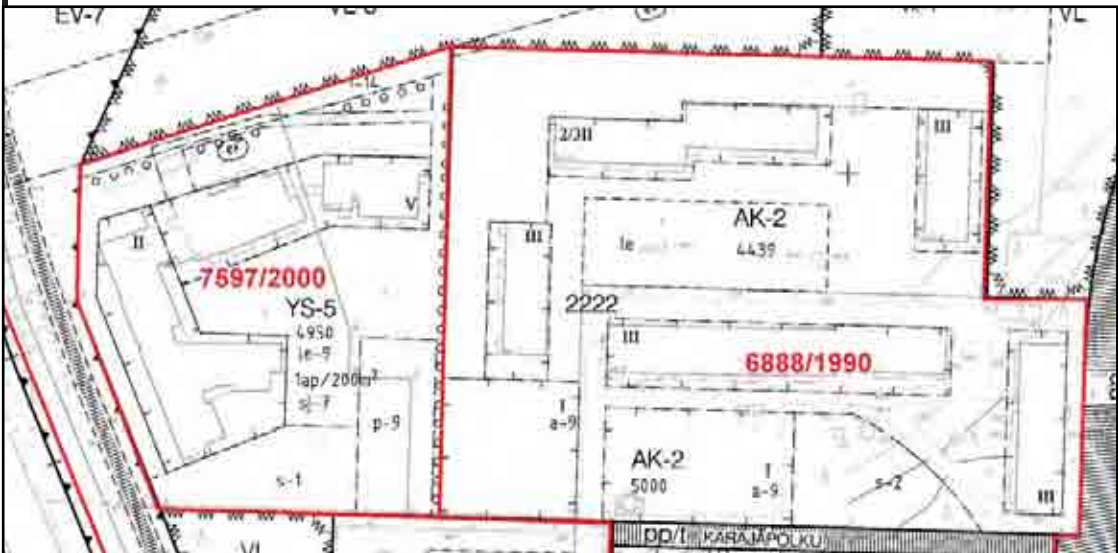
kuva 2220-5-3-3




kuva 2220-5-3-2




Viistokuva korttelista



Voimassa olevat asemakaavat  
1:2000 (2009)

	Asemakaava-alueen raja
<b>3976/1971</b>	Kaavan numero/ kaavan vahvistumisvuosi

6501	Korttelin numero
	Tontin raja
1	Tontin numero
2	Rakennuksen numero



Rakennukset tonteittain 1:2000

Tontti  
1

**Rakennus 1**  
asuinrakennus, rak.vuosi 1970, kerrosluku III



kuva 2222-1-1-1

Osoite  
Käräjätörmä 6 A-C



kuva 2222-1-1-2

**Rakennus 2**  
asuinrakennus, rak.vuosi 1970, kerrosluku III



kuva 2222-1-2-1

Osoite  
Käräjätörmä 6 D-I



kuva 2222-1-2-2



kuva 2222-1-2-3



kuva 2222-1-2-4

Tontilla myös talousrakennukset 3 ja 4

Tontti  
4

**Rakennus 1**  
asuinrakennus, rak.vuosi 1981, kerrosluku III



kuva 2222-4-1-1

Osoite  
Käräjätörmä 8 A-B



kuva 2222-4-1-2

Tontti  
4

Rakennus 2  
asuinrakennus, rak.vuosi 1981, kerrosluku 2/3 II



kuva 2222-4-2-1

Osoite  
Käräjätörmä 8 C-F



kuva 2222-4-2-2

Rakennus 3  
asuinrakennus, rak.vuosi 1981, kerrosluku III



kuva 2222-4-3-1

Osoite  
Käräjätörmä 8 G-H



kuva 2222-4-3-2



kuva 2222-4-3-3

Tontit  
5-6

Rak. 1 ja 2 tontilla 5, rak. 1 tontilla 6  
as.rakennuksia, rak.vuosi 2001-02, krsluku I ja IV



kuva 2222-5-1-1, kuvassa rakennukset 1 ja 2

Osoite  
Käräjätörmä 10, 12



kuva 2222-6-1-1




kuva 2222-5-1-2



Viistokuva korttelista




Voimassa olevat asemakaavat  
1:2000 (2009)

	Asemakaava-alueen raja
<b>3976/1971</b>	Kaavan numero/ kaavan vahvistumisvuosi



Rakennukset tonteittain 1:2000

6501	Korttelin numero
	Tontin raja
1	Tontin numero
2	Rakennuksen numero



Tontti  
1

Rakennus 1  
asuinrakennus, rak.vuosi 1993, krsluku 2/3 III 2/3 IV

Osoite  
Käräjätörmä 3 A-B



kuva 2223-1-1-1



kuva 2223-1-1-2



kuva 2223-1-1-4



kuva 2223-1-1-3

Rakennus 2  
asuinrakennus, rak.vuosi 1993, krsluku 2/3 III 2/3 IV

Osoite  
Käräjätörmä 3 C-D



kuva 2223-1-2-1



kuva 2223-1-2-3



kuva 2223-1-2-2

Tontti  
1

**Rakennus 3**  
asuinrakennus, rak.vuosi 1993, kerrosluku 2/3 II

Osoite  
Kärjätörmä 3 E



kuva 2223-1-3-1

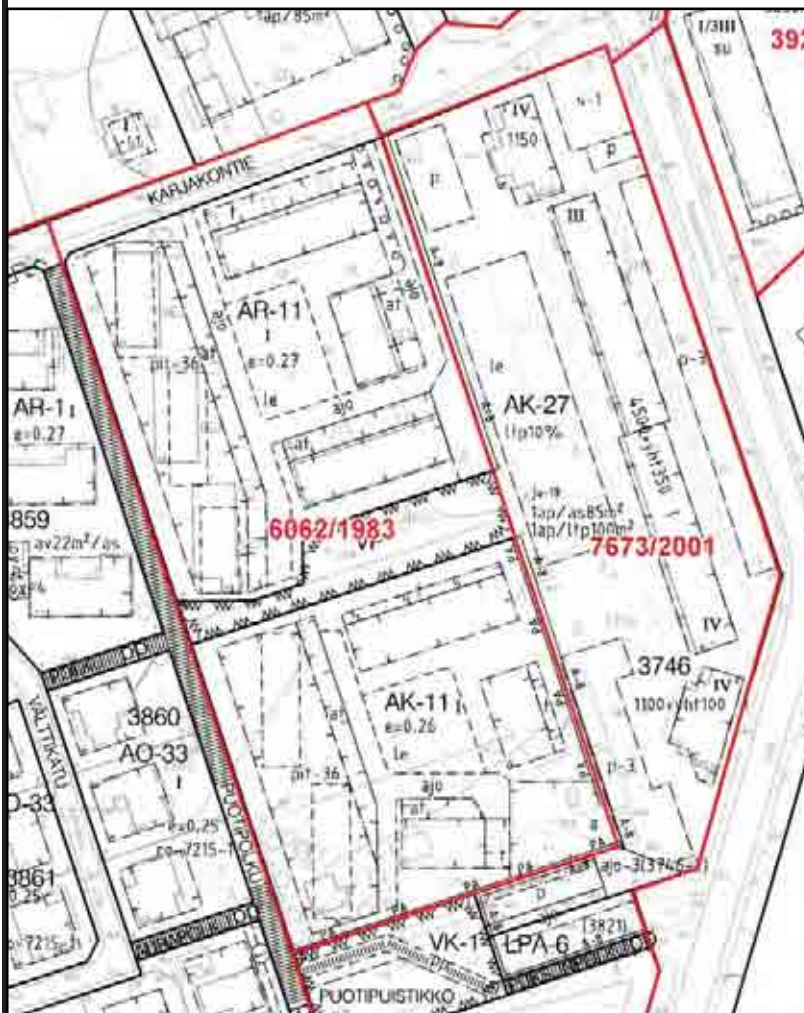
**Rakennus 4**  
talousrakennus




kuva 2223-1-4-1

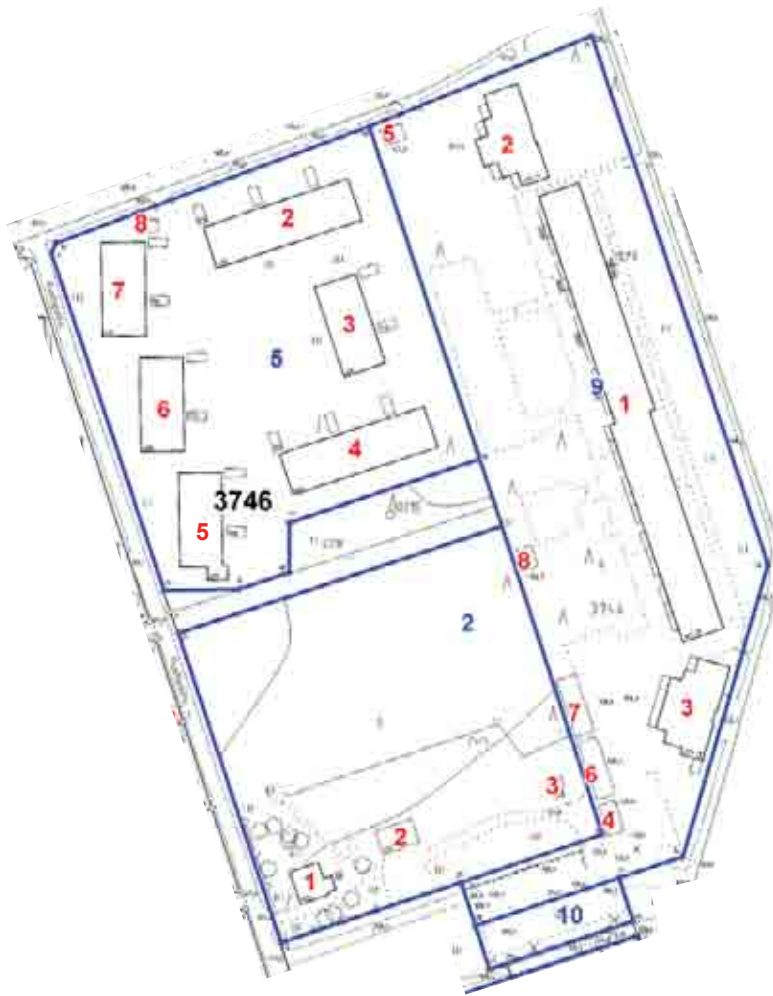


Viistokuva korttelista




Voimassa olevat asemakaavat  
1:2000 (2009)

	Asemakaava-alueen raja
<b>3976/1971</b>	Kaavan numero/ kaavan vahvistumisvuosi



Rakennukset tonteittain 1:2000

6501	Korttelin numero
	
1	Tontin numero
2	Rakennuksen numero

Tontti  
2

rak. 1, asuinrak., rakennusvuosi 1954  
rak. 2, myymälärak., rakennusvuosi 1975

Tontti  
5

Rakennus 2  
asuinrakennus, rak.vuosi 1984, kerrosluku I

Osoite  
Karjakontie 14 A



kuva 3746-5-2-1



kuva 3746-5-2-2

Rakennus 3  
asuinrakennus, rak.vuosi 1984, kerrosluku I

Osoite  
Karjakontie 14 B



kuva 3746-5-3

Rakennus 4  
asuinrakennus, rak.vuosi 1984, kerrosluku I

Osoite  
Karjakontie 14 C



kuva 3746-5-4-1



kuva 3746-5-4-2

Rakennus 5  
asuinrakennus, rak.vuosi 1984, kerrosluku I

Osoite  
Karjakontie 14 D



kuva 3746-5-5

Tontti  
5

**Rakennus 6**  
asuinrakennus, rak.vuosi 1984, kerrosluku I

Osoite  
Karjakontie 14 E



kuva 3746-5-6

**Rakennus 7**  
asuinrakennus, rak.vuosi 1984, kerrosluku I

Osoite  
Karjakontie 14 F



kuva 3746-5-7

Tontti  
9

**Rakennus 1**  
asuinrakennus, rak.vuosi 2003, kerrosluku III

Osoite  
Virontörmänkatu 13 A-H



kuva 3746-9-1-1



kuva 3746-9-1-2



kuva 3746-9-1-3



kuva 3746-9-1-2

Tontti  
9

**Rakennus 2**  
asuinrakennus, rak.vuosi 2003, kerrosluku IV



kuva 3746-9-2-2

Osoite  
Kauppamiehenkatu 1



kuva 3746-9-2-1

**Rakennus 3**  
asuinrakennus, rak.vuosi 2003, kerrosluku IV



kuva 3746-9-3-1

Osoite  
Kauppamiehenkatu 13



kuva 3746-9-3-2

**Rakennus 4**  
talousrakennus



kuva 3746-9-4

**Rakennus 8**  
talousrakennus



kuva 3746-9-8


Tontilla myös talousrakennukset 5,6 ja 7



Viistokuva korttelista




Voimassa olevat asemakaavat 1:2000 (2009)

	Asemakaava-alueen raja
3976/1971	Kaavan numero/ kaavan vahvistumisvuosi



Rakennukset tonteittain 1:2000

6501	Korttelin numero
	
1	Tontin numero
2	Rakennuksen numero



Tontti  
26

Rakennus 1  
koulu, rak.vuosi 1976, kerrosluku I



kuva 3747-26-1-1



kuva 3747-26-1-3



kuva 3747-26-1-5

Osoite  
Virontörmäkatu 7



kuva 3747-26-1-2




kuva 3747-26-1-4



Viistokuva korttelista




Voimassa olevat asemakaavat 1:2000 (2009)

	Asemakaava-alueen raja
<b>3976/1971</b>	Kaavan numero/ kaavan vahvistumisvuosi



Rakennukset tonteittain 1:2000

6501	Korttelin numero
	
1	Tontin numero
2	Rakennuksen numero

Tontti  
1

**Rakennus 1**  
asuinrakennus, rak.vuosi 1980, kerrosluku V



kuva 3767-1-1-1

Osoite  
Virontörmänkatu 1 A-B



kuva 3767-1-1-2



kuva 3767-1-1-3

Tontti  
3

**Rakennus 1**  
asuinrakennus, rak.vuosi 1979, kerrosluku 1/4 III



kuva 3767-3-1-1

Osoite  
Virontörmänkatu 3



kuva 3767-3-1-2

Tontti  
4

**Rakennus 1**  
asuinrakennus, rak.vuosi 1981, kerrosluku III



kuva 3746-4-1

Osoite  
Virontörmänkatu 1 C-D

**Rakennus 2**  
asuinrakennus, rak.vuosi 1981, kerrosluku III



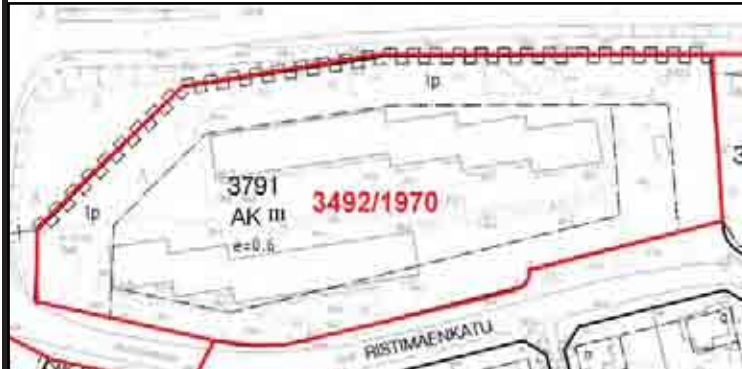
kuva 3746-4-2

Osoite  
Virontörmänkatu 1 E-F


Tontilla myös talousrakennukset 4-6



Viistokuva korttelista




Voimassa olevat asemakaavat 1:2000 (2009)

	Asemakaava-alueen raja
3976/1971	Kaavan numero/ kaavan vahvistumisvuosi



Rakennukset tonteittain 1:2000

6501	Korttelin numero
	
1	Tontin numero
2	Rakennuksen numero

Tontti  
1

**Rakennus 1**  
asuinrakennus, rak.vuosi 1977, kerrosluku III



kuva 3791-1-1-1



kuva 3791-1-1-3

Osoite  
Ristimäenkatu 32-34 A-F



kuva 3791-1-1-2

Rakennussuunnittelu:  
Aarne Heino

**Rakennus 2**  
asuinrakennus, rak.vuosi 1977, kerrosluku III



kuva 3791-1-2-1

Osoite  
Ristimäenkatu 32-34 G-L



kuva 3791-1-2-2

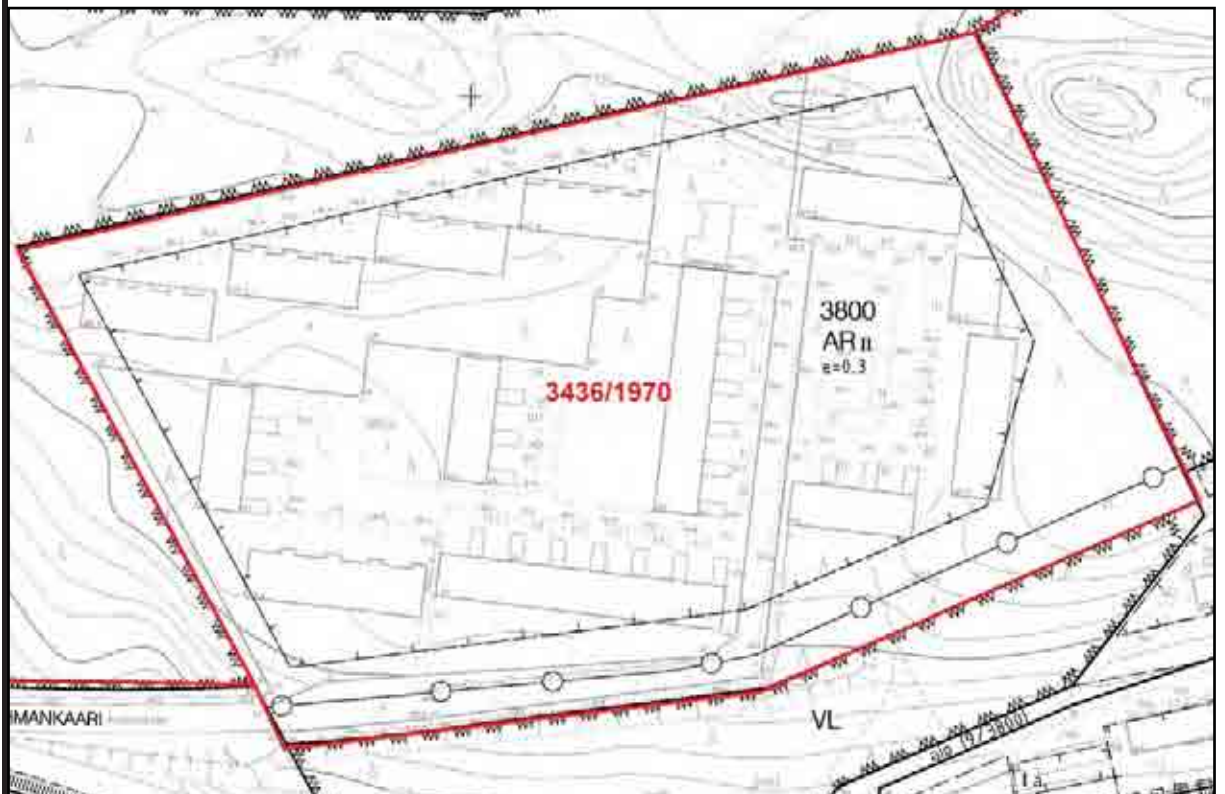
**Rakennus 3**  
talousrakennus




kuva 3791-1-3



Viistokuva korttelista




Voimassa olevat asemakaavat 1:2000 (2009)

	Asemakaava-alueen raja
<b>3976/1971</b>	Kaavan numero/ kaavan vahvistumisvuosi



Rakennukset tonteittain 1:2000

6501	Korttelin numero
	
1	Tontin numero
2	Rakennuksen numero

Tontti  
4

**Rakennus 1**  
asuinrakennus, rak.vuosi 1975, kerrosluku ½ I

Osoite  
Kohmankaari 1 K



kuva 3800-4-1-1

**Rakennus 2**  
asuinrakennus, rak.vuosi 1975, kerrosluku ½ I

Osoite  
Kohmankaari 1 L



kuva 3800-4-2-1

**Rakennus 3**  
asuinrakennus, rak.vuosi 1975, kerrosluku ½ I

Osoite  
Kohmankaari 1 M



kuva 3800-4-3-1



kuva 3800-4-3-2

**Rakennus 4**  
asuinrakennus, rak.vuosi 1975, kerrosluku ½ I

Osoite  
Kohmankaari 1 N



kuva 3800-4-4-1



kuva 3800-4-4-2



Tontti  
5

Rakennus 1  
asuinrakennus, rak.vuosi 1973, kerrosluku 1/2 I



kuva 3800-5-1-1



kuva 3800-5-1-3

Osoite  
Kohmankaari 1 A



kuva 3800-5-1-2

Rakennus 2  
asuinrakennus, rak.vuosi 1973, kerrosluku I



kuva 3800-5-2-1



kuva 3800-5-2-4

Osoite  
Kohmankaari 1 B



kuva 3800-5-2-2



kuva 3800-5-2-5

Tontti  
5

**Rakennus 3**  
asuinrakennus, rak.vuosi 1973, kerrosluku I



kuva 3800-5-3-1



kuva 3800-5-3-3

Osoite  
Kohmankaari 1 C



kuva 3800-5-3-2

**Rakennus 4**  
asuinrakennus, rak.vuosi 1973, kerrosluku I



kuva 3800-5-4-1

Osoite  
Kohmankaari 1 D



kuva 3800-5-4-2

**Rakennus 5**  
asuinrakennus, rak.vuosi 1973, kerrosluku I



kuva 3800-5-5-1

Osoite  
Kohmankaari 1 E



kuva 3800-5-5-2

Tontti  
6

Rakennus 1  
lämpökeskus



kuva 3800-6-1-1

Osoite  
Kohmankaari 1

Tontti  
7

Rakennus 1  
asuinrakennus, rak.vuosi 1974, kerrosluku I



kuva 3800-7-1-3

Osoite  
Kohmankaari 1 F



kuva 3800-7-1-2

Rakennus 2  
asuinrakennus, rak.vuosi 1974, kerrosluku I



kuva 3800-7-2-1

Osoite  
Kohmankaari 1 G



kuva 3800-7-2-2

Rakennukset 3 ja 4  
asuinrakennuksia, rak.vuosi 1973-74, kerrosluku II



kuva 3800-7-3-1

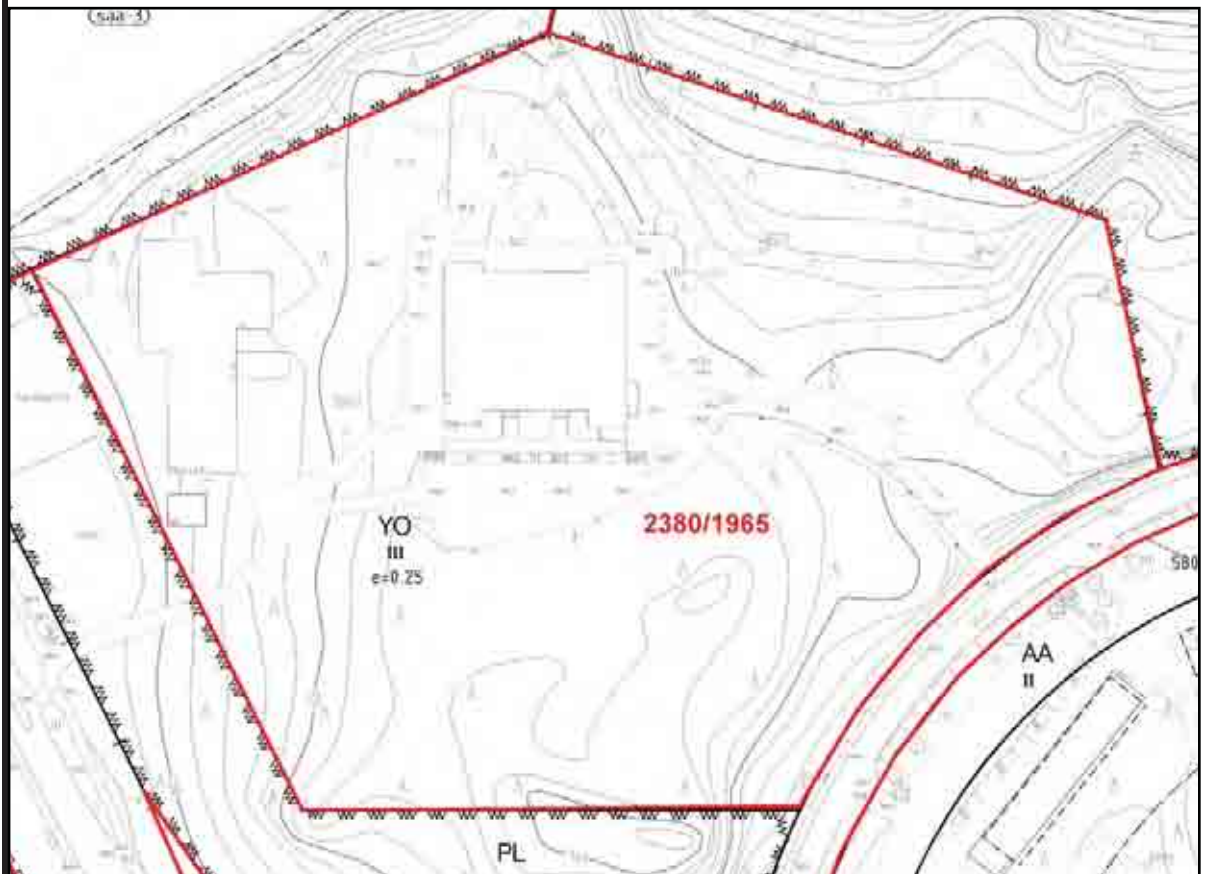
Osoite  
Kohmankaari 1 H-I




kuva 3800-7-4-1

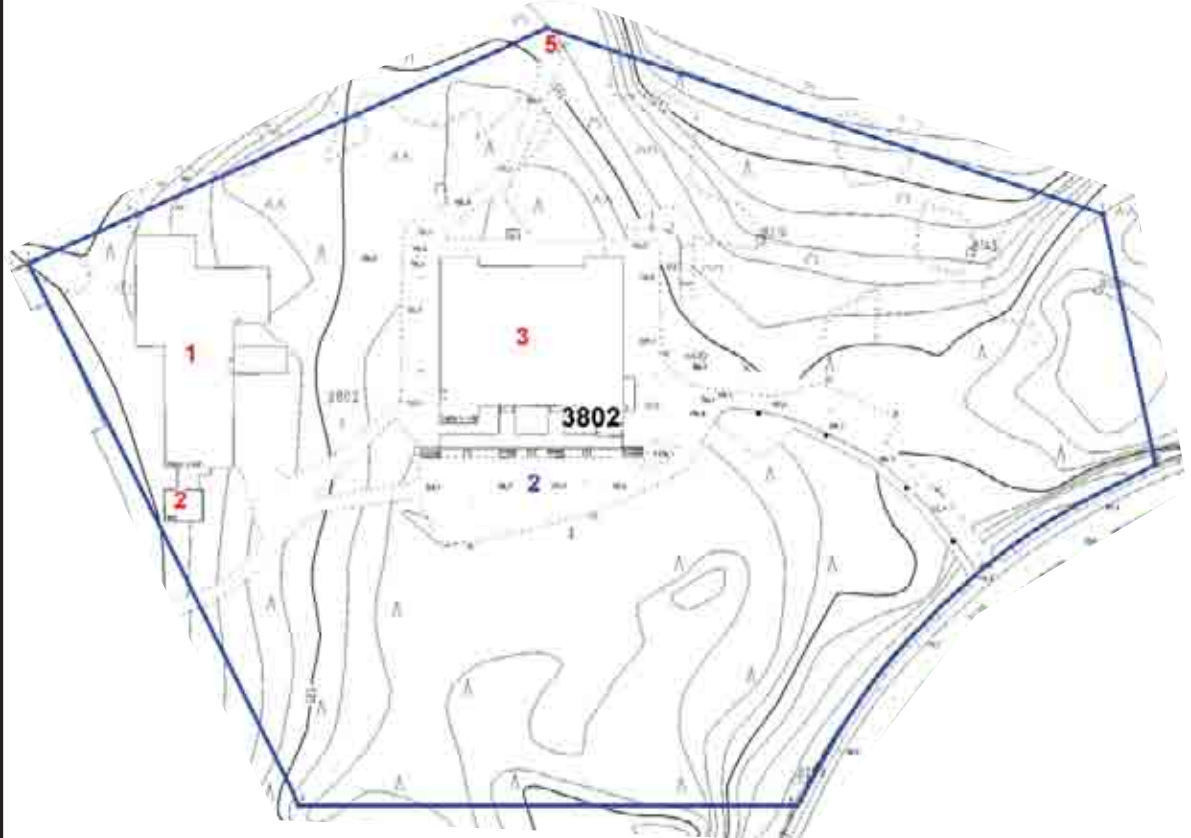


Viistokuva korttelista




Voimassa olevat asemakaavat 1:2000 (2009)

	Asemakaava-alueen raja
<b>3976/1971</b>	Kaavan numero/ kaavan vahvistumisvuosi



Rakennukset tonteittain 1:2000

6501	Korttelin numero
	Tontin raja
1	Tontin numero
2	Rakennuksen numero

Tontti  
2

**Rakennus 1**  
koulu, rak.vuosi 1972, kerrosluku II



kuva 3802-2-1-1

Osoite  
Kohmankaari 11



kuva 3802-2-1-2

**Rakennus 2**  
asuinrakennus, rak.vuosi 1983, kerrosluku I



kuva 3802-2-2

Osoite  
Kohmankaari 11

**Rakennus 3**  
koulu, rak.vuosi 1971, kerrosluku III



kuva 3802-2-3-1

Osoite  
Kohmankaari 11



kuva 3802-2-3-2


Tontilla myös tietoliikennesrakennus 4



Viistokuva korttelista




Voimassa olevat asemakaavat 1:2000 (2009)

	Asemakaava-alueen raja
<b>3976/1971</b>	Kaavan numero/ kaavan vahvistumisvuosi



Rakennukset tonteittain 1:2000

<b>6501</b>	Korttelin numero
	Tontin raja
<b>1</b>	Tontin numero
<b>2</b>	Rakennuksen numero

Tontti  
8

Rakennus 1  
toimistorakennus, rak.vuosi 1975, kerrosluku I

Osoite  
Kohmankaari 7 B

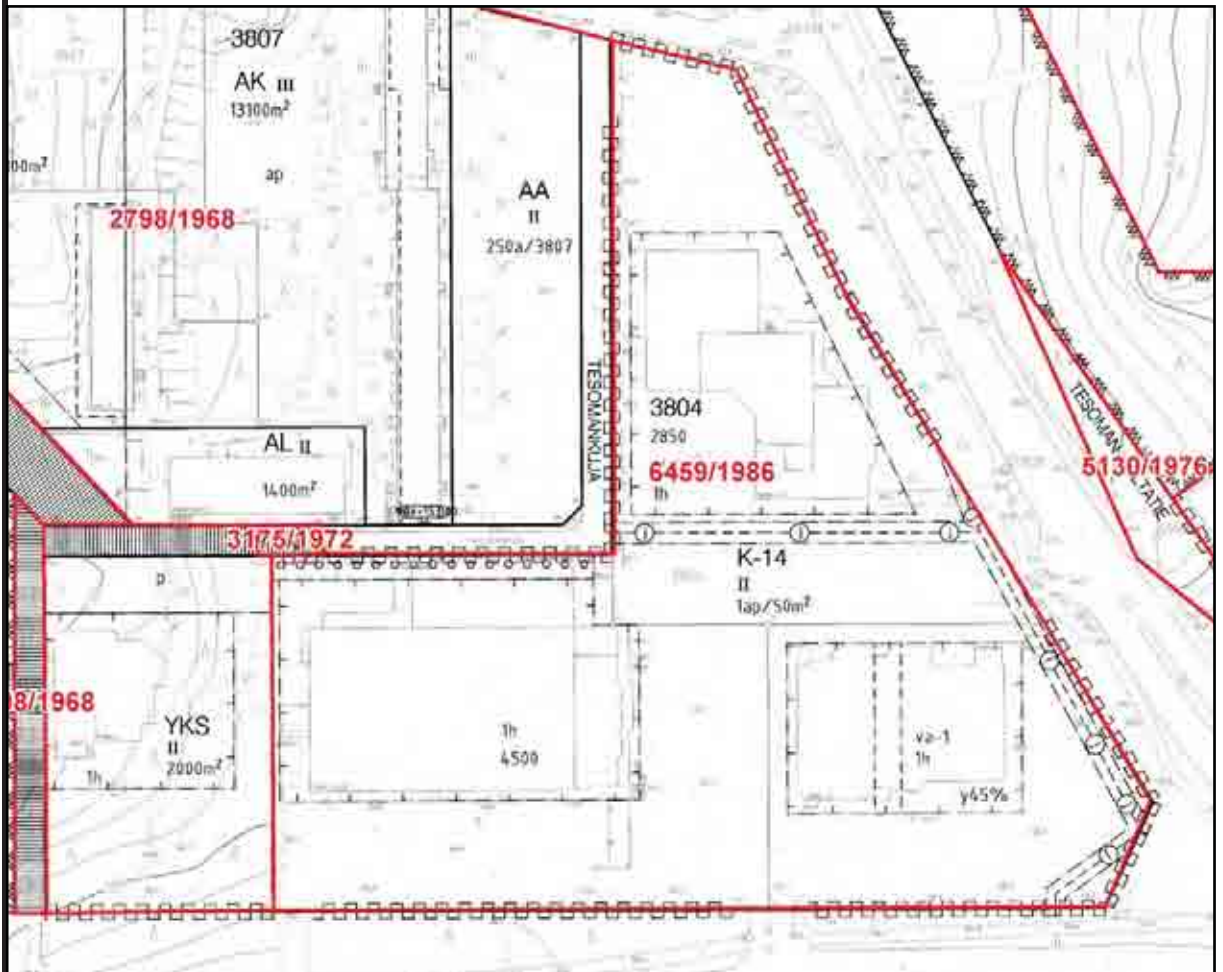


kuva 3803-8-1






Viistokuva korttelista




Voimassa olevat asemakaavat 1:2000 (2009)

	Asemakaava-alueen raja
3976/1971	Kaavan numero/ kaavan vahvistumisvuosi



Rakennukset tonteittain 1:2000

6501	Korttelin numero
	Tontin raja
1	Tontin numero
2	Rakennuksen numero

Tontti  
1

Rakennus 1  
kirkko, rak.vuosi 1978, kerrosluku II



kuva 3804-1-1-1



kuva 3804-1-1-4

Osoite  
Tesomankatu 6



kuva 3804-1-1-2



kuva 3804-1-1-3

Tontti  
5

Rakennus 1  
myymälähalli, rak.vuosi 1975, kerrosluku I-II



kuva 3804-5-1-1

Osoite  
Tesomankatu 4



kuva 3804-5-1-2

Tontti  
7

Rakennus 1  
myymälärakennus, rak.vuosi 1986, kerrosluku I-II



kuva 3804-7-1-1

Osoite  
Tesoman valtatie 37



kuva 3804-7-1-2

Tontti  
8

Rakennus 1  
myymälähalli

Osoite  
Tesomankatu 2



kuva 3804-8-1



Viistokuva korttelista 3807

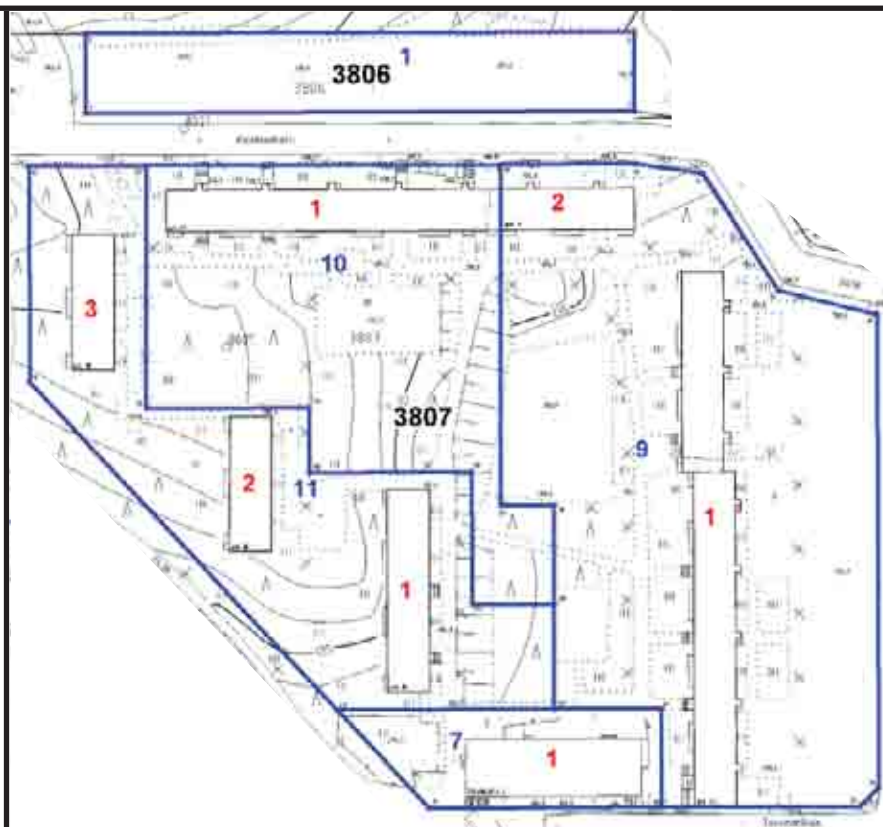


Viistokuva korttelista 3806



- Asemakaava-alueen raja
- 3976/ kaavan numero
- 1971 kaavan vahvistumisvuosi

Voimassa olevat asemakaavat 1:2000 (2009)



Rakennukset tonteittain 1:2000

6501 Korttelin numero

 Tontin raja

1 Tontin numero

2 Rakennuksen numero

Tontti  
7

Rakennus 1  
päiväkoti, rak.vuosi 1969, kerrosluku II



kuva 3807-7-1-1

Osoite  
Tesomankuja 6



kuva 3807-7-1-2

Tontti  
9

Rakennus 1  
asuinrakennus, rak.vuosi 1967, kerrosluku VII



kuva 3807-9-1-1

Osoite  
Raiskionkatu 1 A-H



kuva 3807-9-1-2

Rakennus 2  
asuinrakennus, rak.vuosi 1967, kerrosluku V



kuva 3807-9-2-1

Osoite  
Raiskionkatu 1 I-J

Tontti  
10

Rakennus 1  
asuinrakennus, rak.vuosi 1969, kerrosluku III



kuva 3807-10-1-1

Osoite  
Raiskionkatu 3 A-E

Tontti  
11

**Rakennus 1**  
asuinrakennus, rak.vuosi 1969, kerrosluku III



kuva 3807-11-1-1

Osoite  
Raiskionkatu 5 A-B



kuva 3807-11-1-2

**Rakennus 2**  
asuinrakennus, rak.vuosi 1969, kerrosluku III



kuva 3807-11-2-1

Osoite  
Raiskionkatu 5 C-D



kuva 3807-11-2-2

**Rakennus 3**  
asuinrakennus, rak.vuosi 1969, kerrosluku III



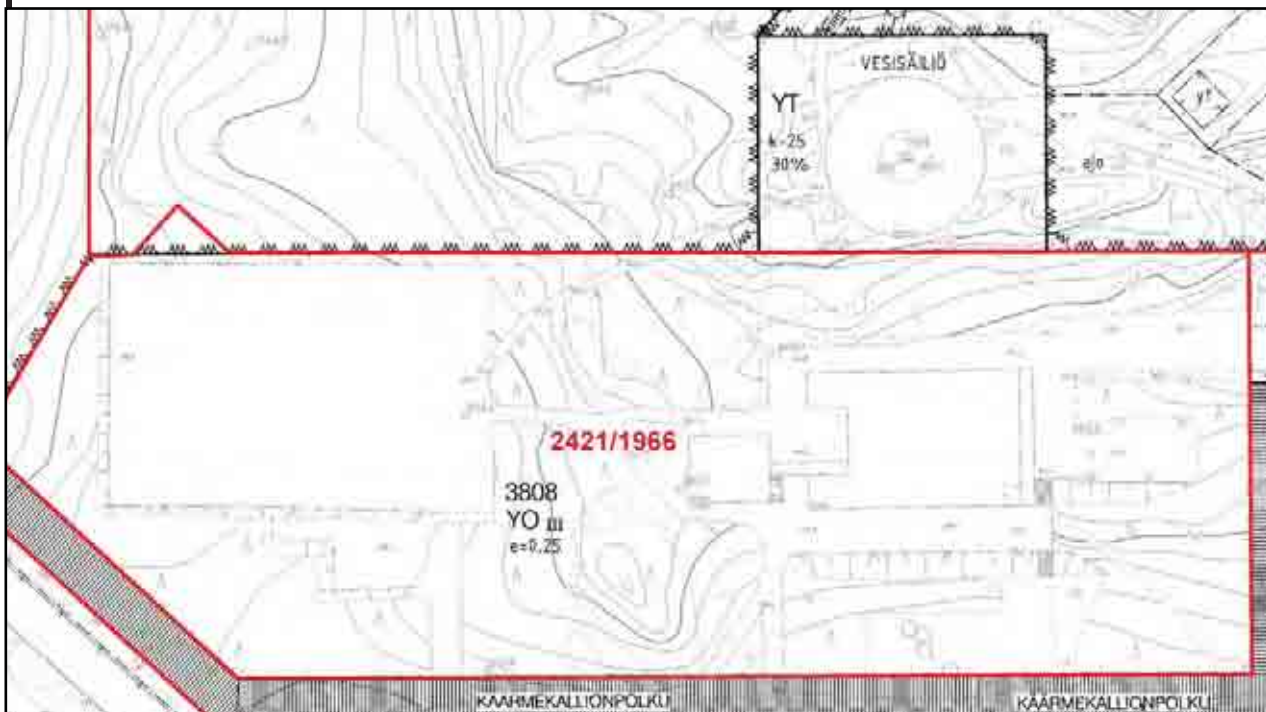
kuva 3807-11-3-1

Osoite  
Raiskionkatu 5 E-G




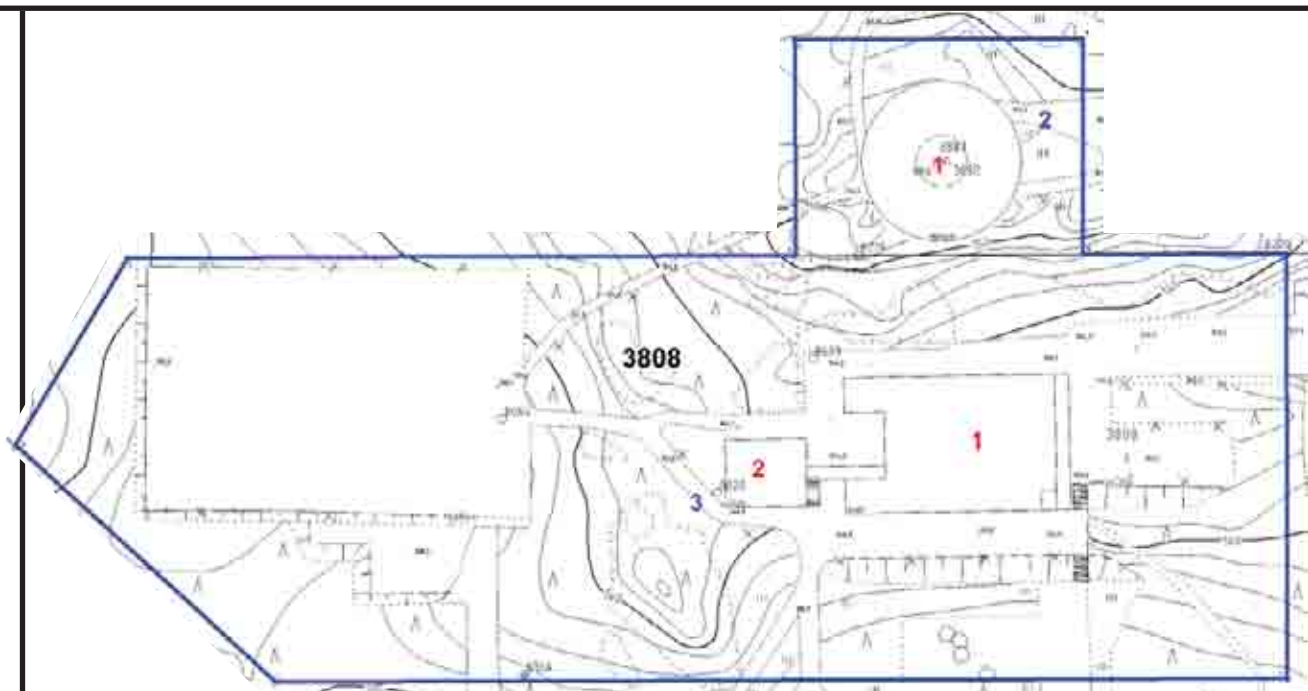


Viistokuva korttelista



Voimassa olevat asemakaavat 1:2000 (2009)

	Asemakaava-alueen raja
<b>3976/1971</b>	Kaavan numero/ kaavan vahvistumisvuosi



Rakennukset tonteittain 1:2000

6501	Korttelin numero	1	Tontin numero
	Tontin raja	2	Rakennuksen numero

Tontti  
3

Rakennukset 1 ja  
koulu, rak.vuosi 1967, kerrosluku III



kuva 3808-3-1-1



kuva 3808-3-1-3

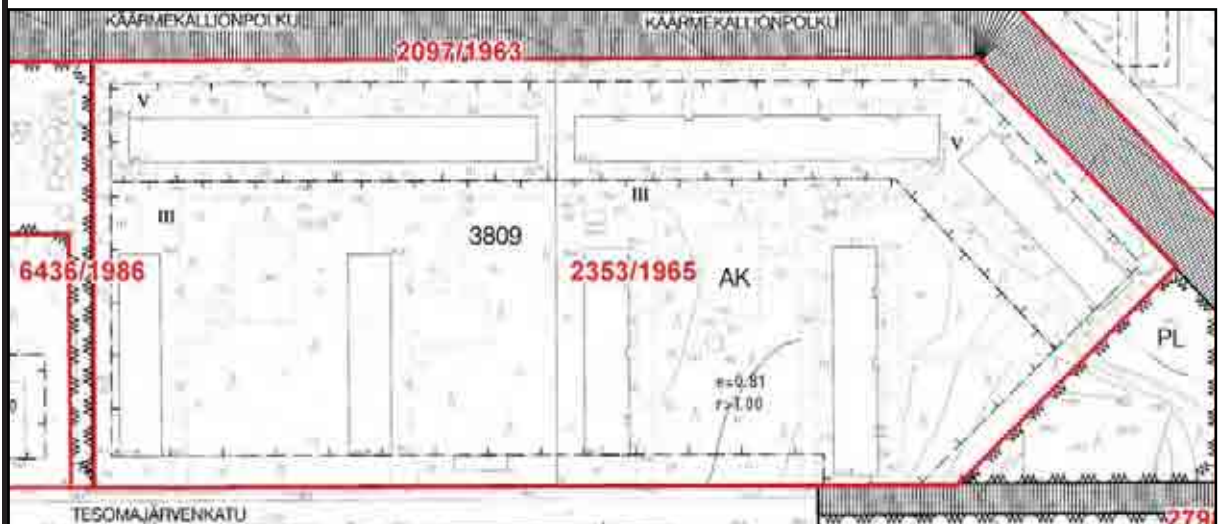
Osoite  
Raiskionkatu 7




kuva 3808-3-1-2

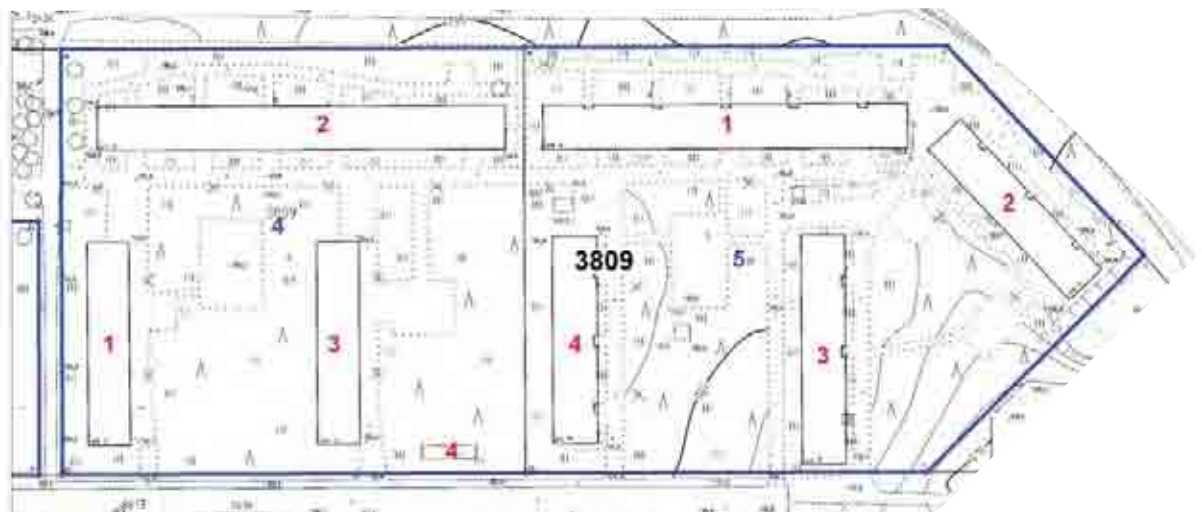


Viistokuva korttelista



Voimassa olevat asemakaavat 1:2000 (2009)

	Asemakaava-alueen raja
3976/1971	Kaavan numero/ kaavan vahvistumisvuosi



Rakennukset tonteittain 1:2000

6501	Korttelin numero	1	Tontin numero
	Tontin raja	2	Rakennuksen numero

Tontti  
4

**Rakennus 1**  
asuinrakennus, rak.vuosi 1965, kerrosluku III



kuva 3809-4-1-1

Osoite  
Tesomajärvenkatu 12



kuva 3809-4-1-2

Rakennussuunnittelu:  
Sulo Savolainen

**Rakennus 2**  
asuinrakennus, rak.vuosi 1965, kerrosluku V



kuva 3809-4-2-1

Osoite  
Tesomajärvenkatu 10



kuva 3809-4-2-2



kuva 3809-4-2-3



kuva 3809-4-2-4

**Rakennus 3**  
asuinrakennus, rak.vuosi 1965, kerrosluku III



kuva 3809-4-3

Osoite  
Tesomajärvenkatu 8

**Rakennus 4**  
talousrakennus



kuva 3809-4-4

Tontti  
5

**Rakennus 1**  
asuinrakennus, rak.vuosi 1967, kerrosluku V



kuva 3809-5-1-3

Osoite  
Tesomajärvenkatu 4 A-E



kuva 3809-5-1-1

Tontti  
5

**Rakennus 2**  
asuinrakennus, rak.vuosi 1966, kerrosluku V



kuva 3809-5-2-1

Osoite  
Tesomajärvenkatu 4 F-H

**Rakennus 3**  
asuinrakennus, rak.vuosi 1967, kerrosluku III



kuva 3809-5-3-1

Osoite  
Tesomajärvenkatu 2

**Rakennus 4**  
asuinrakennus, rak.vuosi 1968, kerrosluku III



kuva 3809-5-4-1

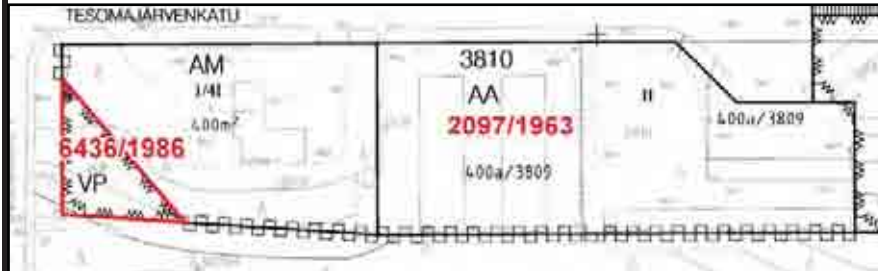
Osoite  
Tesomajärvenkatu 6



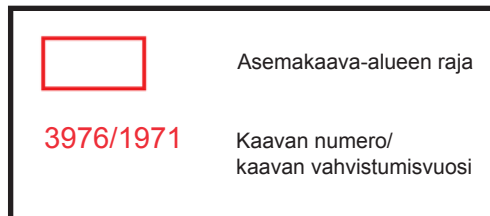
kuva 3809-5-4-2



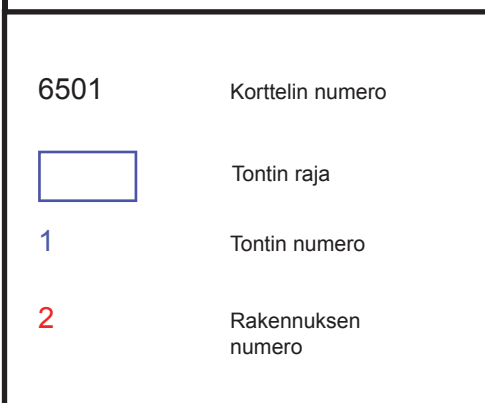
Viistokuva korttelista



Voimassa olevat asemakaavat 1:2000 (2009)



Rakennukset tonteittain 1:2000



Tontti  
1

Rakennus 1  
huoltoasema



kuva 3810-1-1-1

Osoite  
Tesomajärvenkatu 1



kuva 3810-1-1-2

Tontti  
2

Rakennukset 3 ja 4  
talousrakennuksia



kuva 3810-2-3-1



kuva 3810-2-3-2

Tontti  
3

Rakennus 1  
huoltorakennus



kuva 3810-3-1

Rakennus 2  
huoltorakennus

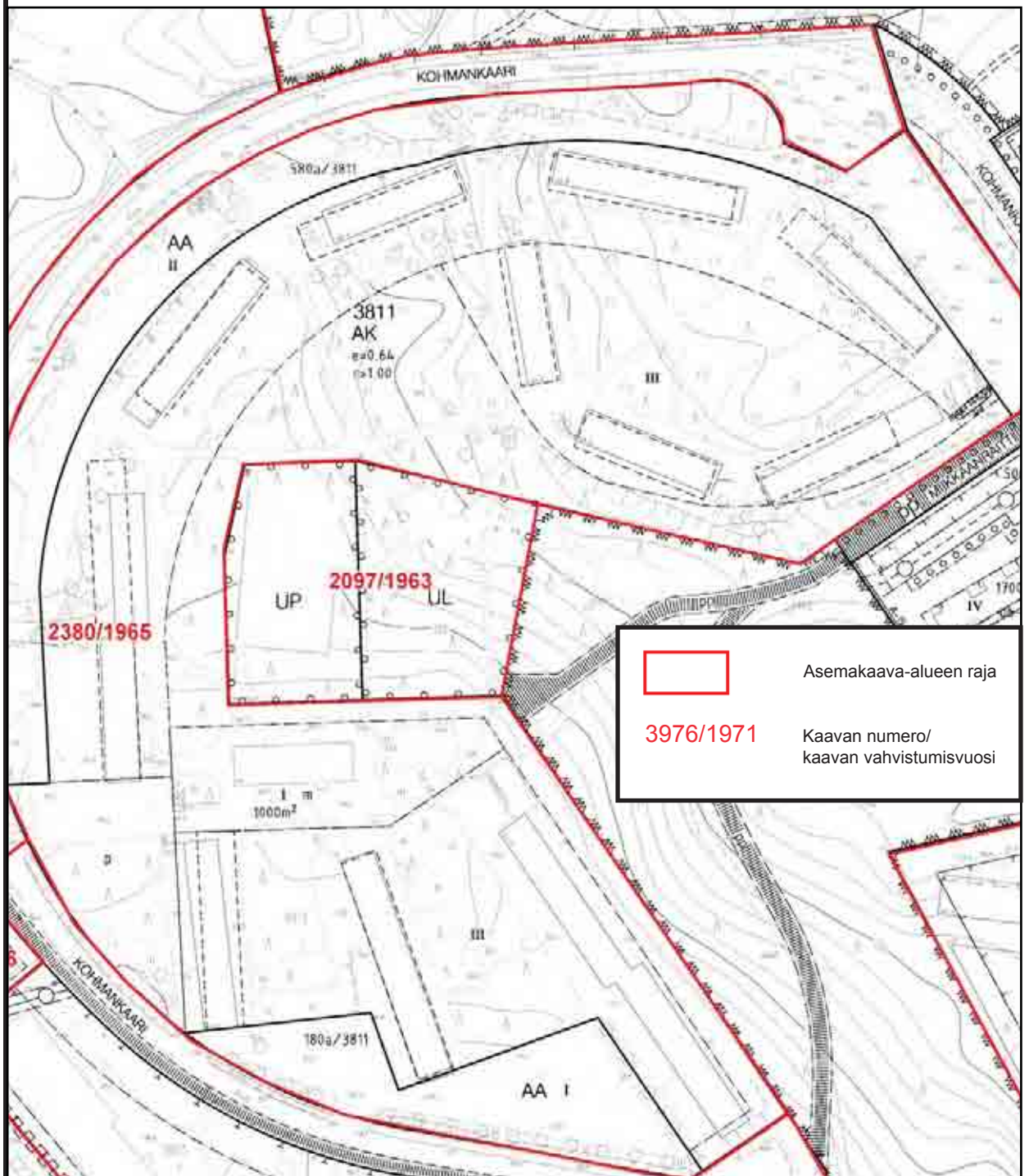


kuva 3810-3-2

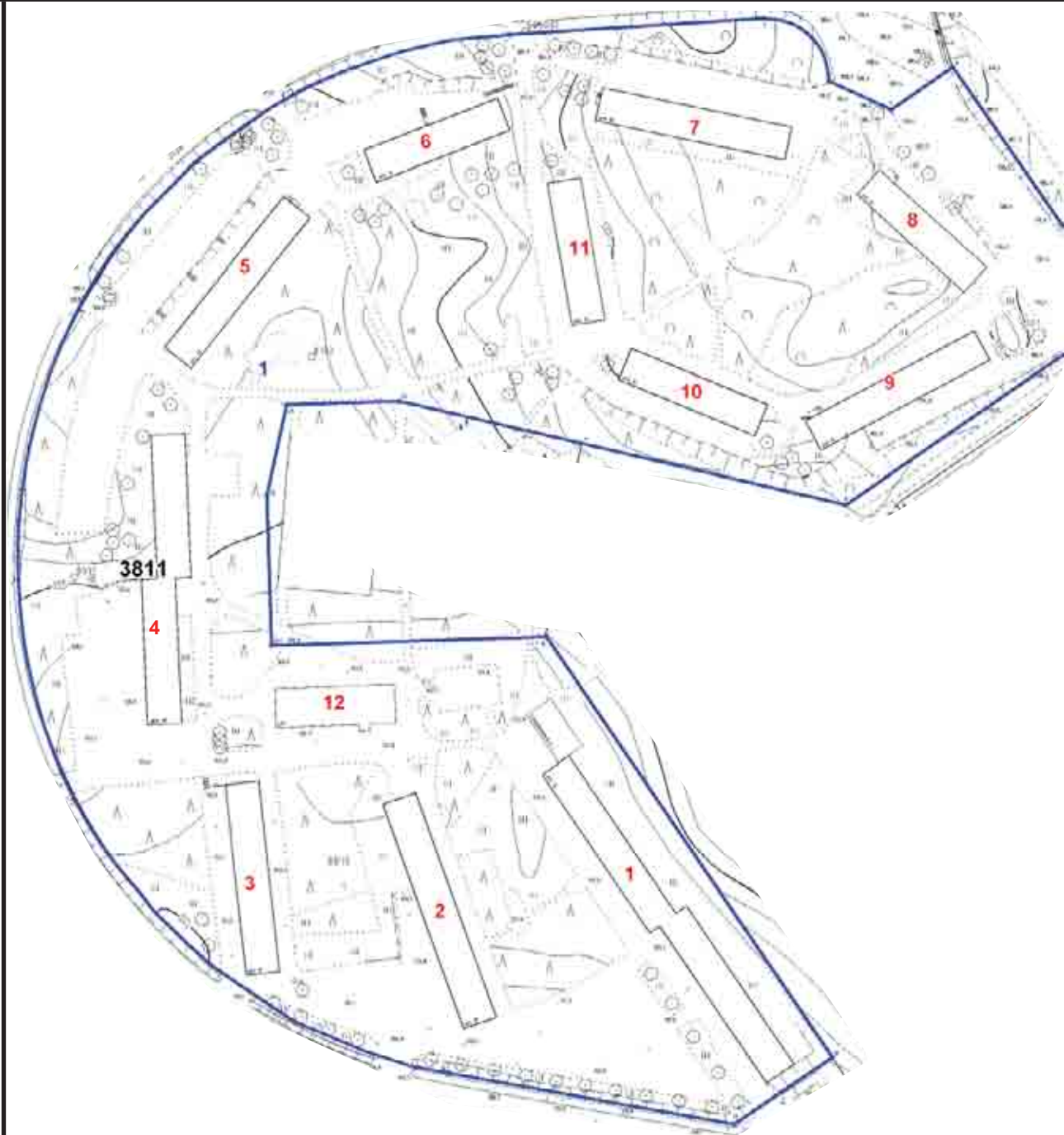




Viistokuva korttelista



Voimassa olevat asemakaavat 1:2000 (2009)



Rakennukset tonteittain 1:2000

6501 Korttelin numero



Tontin raja

1

Tontin numero

2

Rakennuksen numero

Tontti  
1

**Rakennus 1**  
asuinrakennus, rak.vuosi 1964, kerrosluku III



kuva 3811-1-1-1



kuva 3811-1-1-4

**Osoite**  
Kohmankaari 2 A-H



kuva 3811-1-1-3



kuva 3811-1-1-8

**Rakennus 2**  
asuinrakennus, rak.vuosi 1965, kerrosluku III



kuva 3811-1-2-1



kuva 3811-1-2-3

**Osoite**  
Kohmankaari 4 A-E



kuva 3811-1-2-4



kuva 3811-1-2-7

**Rakennus 3**  
asuinrakennus, rak.vuosi 1965, kerrosluku III



kuva 3811-1-3-1

**Osoite**  
Kohmankaari 6 A-D



kuva 3811-1-3-4

Tontti  
1

**Rakennus 4**  
asuinrakennus, rak.vuosi 1965, kerrosluku VII



kuva 3811-1-4-1

Osoite  
Kohmankaari 14 A-F



kuva 3811-1-4-2

**Rakennus 5**  
asuinrakennus, rak.vuosi 1966, kerrosluku VII



kuva 3811-1-5-1

Osoite  
Kohmankaari 16 A-D



kuva 3811-1-5-2

**Rakennus 6**  
asuinrakennus, rak.vuosi 1966, kerrosluku VII



kuva 3811-1-6-1

Osoite  
Kohmankaari 18 A-C



kuva 3811-1-6-2

**Rakennukset 7 ja 8**  
asuinrakennus, rak.vuosi 1967, kerrosluku III



kuva 3811-1-7-1

Osoite  
Kohmankaari 20 A-D / 22 A-C



kuva 3811-1-8-2

Tontti  
1

**Rakennus 9**  
asuinrakennus, rak.vuosi 1967, kerrosluku III



kuva 3811-1-9-1

Osoite  
Kohmankaari 24 A-D



kuva 3811-1-9-2

**Rakennus 10**  
asuinrakennus, rak.vuosi 1967, kerrosluku III



kuva 3811-1-10-1

Osoite  
Kohmankaari 26 A-C

**Rakennus 11**  
asuinrakennus, rak.vuosi 1967, kerrosluku III



kuva 3811-1-11-1

Osoite  
Kohmankaari 28 A-C



kuva 3811-1-11-2

**Rakennus 12**  
liikerakennus, rak.vuosi 1967, kerrosluku I



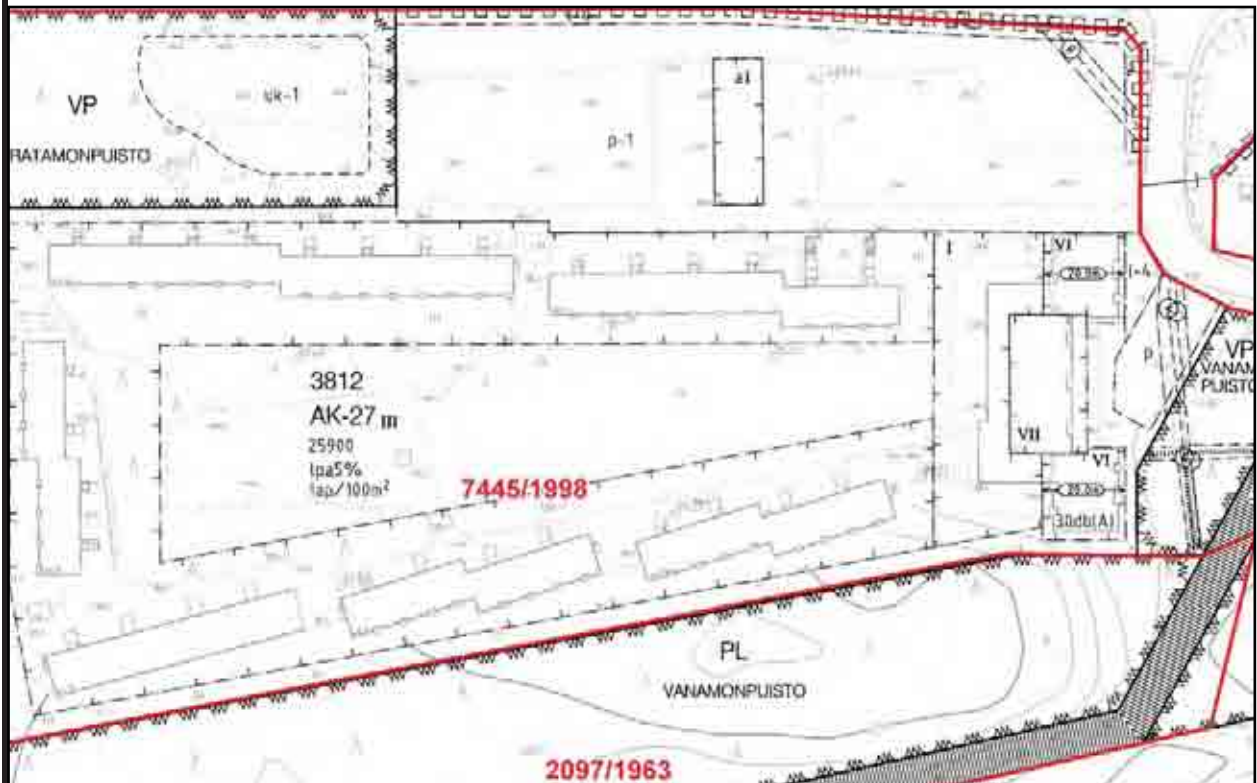
kuva 3811-1-12-1

Osoite  
Kohmankaari 10


Rakennussuunnittelu:  
Vahtera & Heino

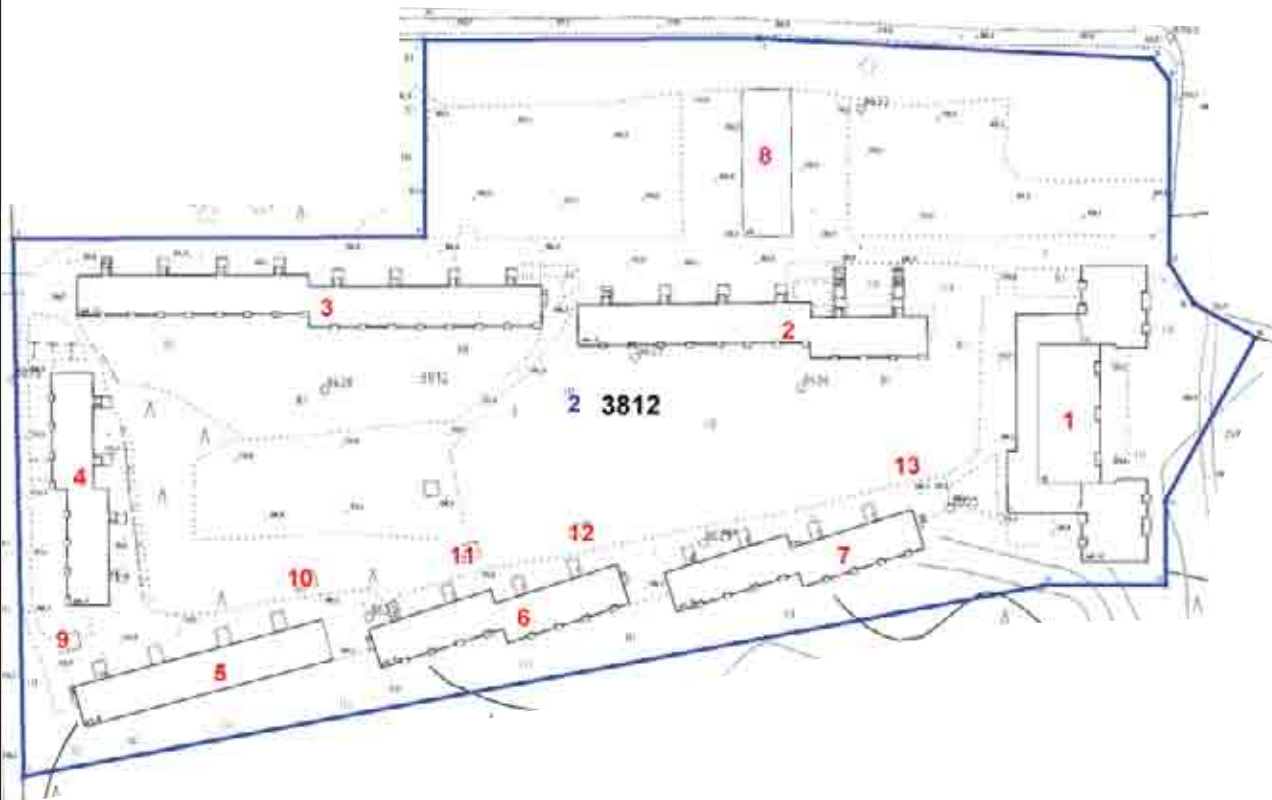


Viistokuva korttelista



Voimassa olevat asemakaavat 1:2000 (2009)

	Asemakaava-alueen raja
<b>3976/1971</b>	Kaavan numero/ kaavan vahvistumisvuosi



Rakennukset tonteittain 1:2000

6501 Korttelin numero



Tontin raja

1

Tontin numero

2

Rakennuksen numero

Tontti  
2

**Rakennus 1**  
asuin- ja liikerakennus, rak.vuosi 1964, krsluku VII

Osoite  
Ristimäenkatu 35 A-C



kuva 3812-2-1-1



kuva 3812-2-1-2



kuva 3812-2-1-4



kuva 3816-2-1-6

**Rakennus 2**  
asuinrakennus, rak.vuosi 1965, kerrosluku III

Osoite  
Ristimäenkatu 36 A-F



kuva 3812-2-2-1



kuva 3812-2-2-2

kuva 3812-2-2-3



kuva 3812-2-2-4

kuva 3812-2-2-5





Tontti  
2

**Rakennus 3**  
asuinrakennus, rak.vuosi 1965, kerrosluku III

Osoite  
Ristimäenkatu 37 A-H



kuva 3812-2-3-1

**Rakennus 4**  
asuinrakennus, rak.vuosi 1967, kerrosluku III

Osoite  
Ristimäenkatu 38 A-D



kuva 3812-2-4-1

**Rakennus 5**  
asuinrakennus, rak.vuosi 1967, kerrosluku III

Osoite  
Ristimäenkatu 39 A-D



kuva 3812-2-5-1

**Rakennus 6**  
asuinrakennus, rak.vuosi 1966, kerrosluku III

Osoite  
Ristimäenkatu 40 A-D



kuva 3812-2-6-1



kuva 3812-2-6-2

Tontti  
2

Rakennus 6  
asuinrakennus, rak.vuosi 1966, kerrosluku III

Osoite  
Ristimäenkatu 40 A-D



kuva 3812-2-6-3

Rakennus 7  
asuinrakennus, rak.vuosi 1966, kerrosluku III

Osoite  
Ristimäenkatu 41 A-D



kuva 3812-2-7-1



kuva 3812-2-7-2

Rakennukset 8, 11, 12  
talousrakennuksia



kuva 3812-2-8



kuva 3812-2-11



kuva 3812-2-12


Tontilla myös talousrakennukset 9, 10 ja 13



Viistokuva korttelista




Voimassa olevat asemakaavat 1:2000 (2009)

	Asemakaava-alueen raja
3976/1971	Kaavan numero/ kaavan vahvistumisvuosi



Rakennukset tonteittain 1:2000

6501	Korttelin numero
	Tontin raja
1	Tontin numero
2	Rakennuksen numero

Tontti  
1

Rakennus 1  
terveyskeskus, rak.vuosi 1981, kerrosluku I



kuva 3813-1-1-1

Osoite  
Kohmankaari 9



kuva 3813-1-1-2

Rakennus 3  
kirjasto, rak.vuosi 1990, kerrosluku II



kuva 3813-1-3-1

Osoite  
Kohmankaari 9


Tontilla myös talousrakennus 4



Viistokuva korttelista




Voimassa olevat asemakaavat 1:2000 (2009)

	Asemakaava-alueen raja
<b>3976/1971</b>	Kaavan numero/ kaavan vahvistumisvuosi



Rakennukset tonteittain 1:2000

6501	Korttelin numero
	Tontin raja
1	Tontin numero
2	Rakennuksen numero

Tontti  
6

Rakennus 1  
asuinrakennus, rak.vuosi 1968, kerrosluku III



kuva 3815-6-1-1

Osoite  
Tesomajärvenkatu 26



kuva 3815-6-1-2



kuva 3815-6-1-4



kuva 3815-6-1-3



kuva 3815-6-1-5

Rakennus 2  
asuinrakennus, rak.vuosi 1968, kerrosluku III



kuva 3815-6-2-1

Osoite  
Tesomajärvenkatu 24



kuva 3815-6-2-2

Tontti  
7

Rakennus 1  
asuinrakennus, rak.vuosi 1968, kerrosluku VII



kuva 3815-7-1-1

Osoite  
Tesomajärvenkatu 18



kuva 3815-7-1-2

Tontti  
7

Rakennus 1  
asuinrakennus, rak.vuosi 1968, kerrosluku VII



kuva 3815-7-1-3

Osoite  
Tesomajärvenkatu 18



kuva 3815-7-1-4

Tontti  
8

Rakennus 1  
asuinrakennus, rak.vuosi 1966, kerrosluku VII



kuva 3815-8-1-1

Osoite  
Tesomajärvenkatu 20



kuva 3815-8-1-2

Rakennus 2  
asuinrakennus, rak.vuosi 1966, kerrosluku III



kuva 3815-8-2-1

Osoite  
Tesomajärvenkatu 22



kuva 3815-8-2-2



kuva 3815-8-2-3



Tontti  
8

Rakennus 2\*  
talousrakennus



kuva 3815-8-3

\*ei numeroa RH-rekisterissä

Tontti  
9

Rakennukset 2 ja 3  
talousrakennuksia



kuva 3815-9-2-1



kuva 3815-9-2-2



kuva 3815-9-2-3



kuva 3815-9-2-4



kuva 3815-9-3-1



kuva 3815-9-3-2



kuva 3815-9-3-3



kuva 3815-9-3-4

Tontti  
9

Rakennukset 4 ja 5  
talousrakennuksia



kuva 3815-9-4



kuva 3815-9-5

Tontti  
10

Rakennus 1  
talousrakennus



kuva 3815-10-1

Tontti  
12

Rakennus 1  
myymälähalli, rak.vuosi 1967, kerrosluku I



kuva 3815-12-1-1

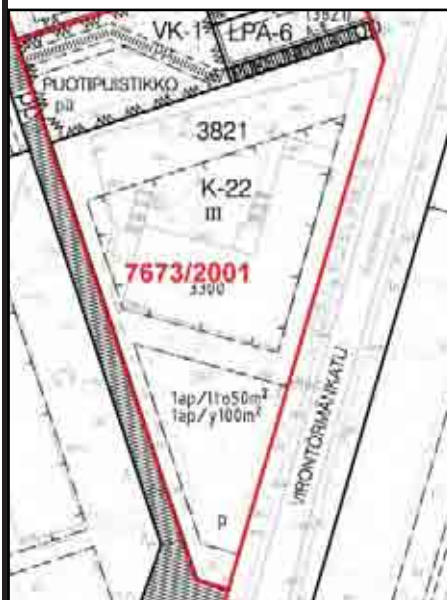
Osoite  
Tesomajärvenkatu 14



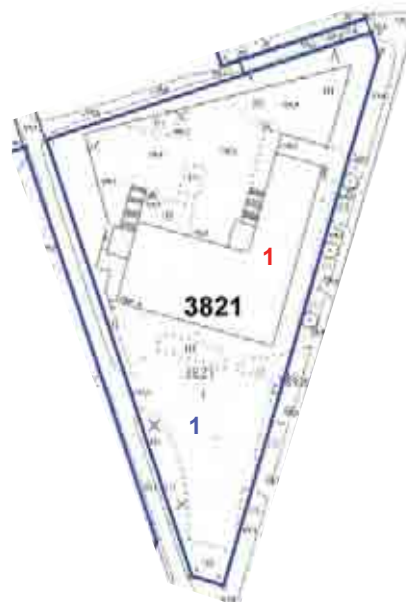
kuva 3815-12-2




Viistokuva korttelista




Voimassa olevat asemakaavat  
1:2000 (2009)



Rakennukset tonteittain 1:2000

	Asemakaava-alueen raja
<b>3976/1971</b>	Kaavan numero/ kaavan vahvistumisvuosi

6501	Korttelin numero
	Tontin raja
1	Tontin numero
2	Rakennuksen numero

Tontti  
1

Rakennus 1  
liike- ja koulurakennus, rak.vuosi 1970, krsluku II

Osoite  
Virontörmäkatu 9



kuva 3821-1-1-8



kuva 3821-1-1-2



kuva 3821-1-1-3



kuva 3821-1-1-4



kuva 3821-1-1-5



kuva 3821-1-1-7




Viistokuva korttelista




Voimassa olevat asemakaavat  
1:2000 (2009)



Rakennukset tonteittain 1:2000

	Asemakaava-alueen raja
<b>3976/1971</b>	Kaavan numero/ kaavan vahvistumisvuosi

6501	Korttelin numero
	Tontin raja
1	Tontin numero
2	Rakennuksen numero

Tontti  
1

Rakennukset 1  
asuinrakennus, rak.vuosi 1972, kerrosluku III



kuva 3822-1-1-1



kuva 3822-1-1-3

Osoite  
Kauppamiehenkatu 2



kuva 3822-1-1-2

Tontti  
2

Rakennus 1  
asuinrakennus, rak.vuosi 1972, kerrosluku III



kuva 3822-2-1-1



kuva 3822-2-1-3

Osoite  
Kauppamiehenkatu 4 A-C



kuva 3822-2-1-4

Tontti  
2

Rakennus 2  
asuinrakennus, rak.vuosi 1972, kerrosluku III



kuva 3822-2-2-2

Osoite  
Kauppamiehenkatu 4 D-E



kuva 3822-2-2-3

Rakennus 3  
asuinrakennus, rak.vuosi 1972, kerrosluku III



kuva 3822-2-3-1

Osoite  
Kauppamiehenkatu 4 F-H

Rakennus 1  
talousrakennus



kuva 3822-2-5-1


Tontilla myös talousrakennus 4

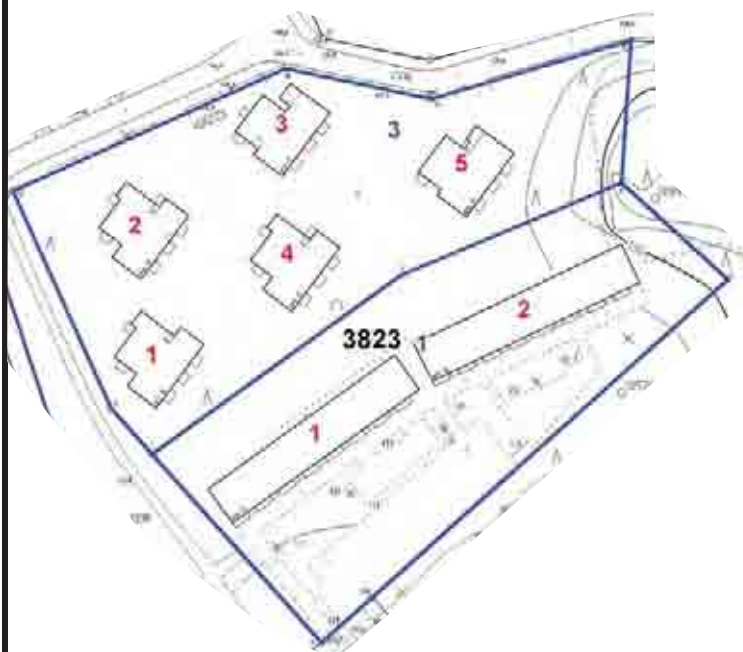


Viistokuva korttelista




Voimassa olevat asemakaavat 1:2000 (2009)

	Asemakaava-alueen raja
3976/1971	Kaavan numero/ kaavan vahvistumisvuosi



Rakennukset tonteittain 1:2000

6501	Korttelin numero
	Tontin raja
1	Tontin numero
2	Rakennuksen numero



Tontti  
1

Rakennus 1  
asuinrakennus, rak.vuosi 1971, kerrosluku III



kuva 3823-1-1-1



kuva 3823-1-1-3

Osoite  
Virontörmäkatu 17 A-D



kuva 3823-1-1-2

Rakennus 2  
asuinrakennus, rak.vuosi 1971, kerrosluku III



kuva 3823-1-2-2



kuva 3823-1-2-3

Osoite  
Virontörmäkatu 17 E-H



kuva 3823-1-2-1



kuva 3823-1-2-4

Tontti  
3

**Rakennus 1**  
asuinrakennus, rak.vuosi 1986, kerrosluku III

Osoite  
Karjakontie 22 A



kuva 3823-3-1-1

**Rakennus 2**  
asuinrakennus, rak.vuosi 1986, kerrosluku III

Osoite  
Karjakontie 22 B



kuva 3823-3-2-1

**Rakennus 3**  
asuinrakennus, rak.vuosi 1986, kerrosluku III

Osoite  
Karjakontie 22 C



kuva 3823-3-3-1

**Rakennukset 4 ja 5**  
asuinrakennuksia, rak.vuosi 1986, kerrosluku III

Osoite  
Karjakontie 22 D ja E



kuva 3823-3-4-1




kuva 3823-3-5-1




Viistokuva korttelista



	Asemakaava-alueen raja
3976/1971	Kaavan numero/ kaavan vahvistumisvuosi

Voimassa olevat asemakaavat 1:2000 (2009)



6501	Korttelin numero
	Tontin raja
1	Tontin numero
2	Rakennuksen numero

Rakennukset tonteittain 1:2000

Tontti  
1

Rakennus 1  
asuinrakennus, rak.vuosi 1971, kerrosluku III



kuva 3824-1-1-1

Osoite  
Vironrörmäkatu 12 A-D



kuva 3824-1-1-2



kuva 3824-1-1-3



kuva 3824-1-1-4

Rakennus 2  
asuinrakennus, rak.vuosi 1971, kerrosluku III



kuva 3824-1-2-2

Osoite  
Vironrörmäkatu 12 E-H



kuva 3824-1-2-1




kuva 3824-1-2-3



Viistokuva korttelista




Voimassa olevat asemakaavat 1:2000 (2009)

	Asemakaava- alueen raja
3976/	kaavan numero
1971	kaavan vahvistumisvuosi



Rakennukset tonteittain 1:2000

6501	Korttelin numero
	Tontin raja
1	Tontin numero
2	Rakennuksen numero

Tontti  
1

Rakennus 1  
asuinrakennus, rak.vuosi 1970, kerrosluku VII



kuva 3825-1-1-3



kuva 3825-1-1-5

Osoite  
Virontörmäkatu 10 A-C



kuva 3825-1-1-4



kuva 3825-1-1-1



kuva 3825-1-1-2

Rakennus 2  
asuinrakennus, rak.vuosi 1970, kerrosluku III



kuva 3825-1-2-1



kuva 3825-1-2-3

Osoite  
Virontörmäkatu 10 D-F



kuva 3825-1-2-2



kuva 3825-1-2-4

Tontti  
1

Rakennus 3  
asuinrakennus, rak.vuosi 1970, kerrosluku III



kuva 3825-1-3-1



kuva 3825-1-3-3

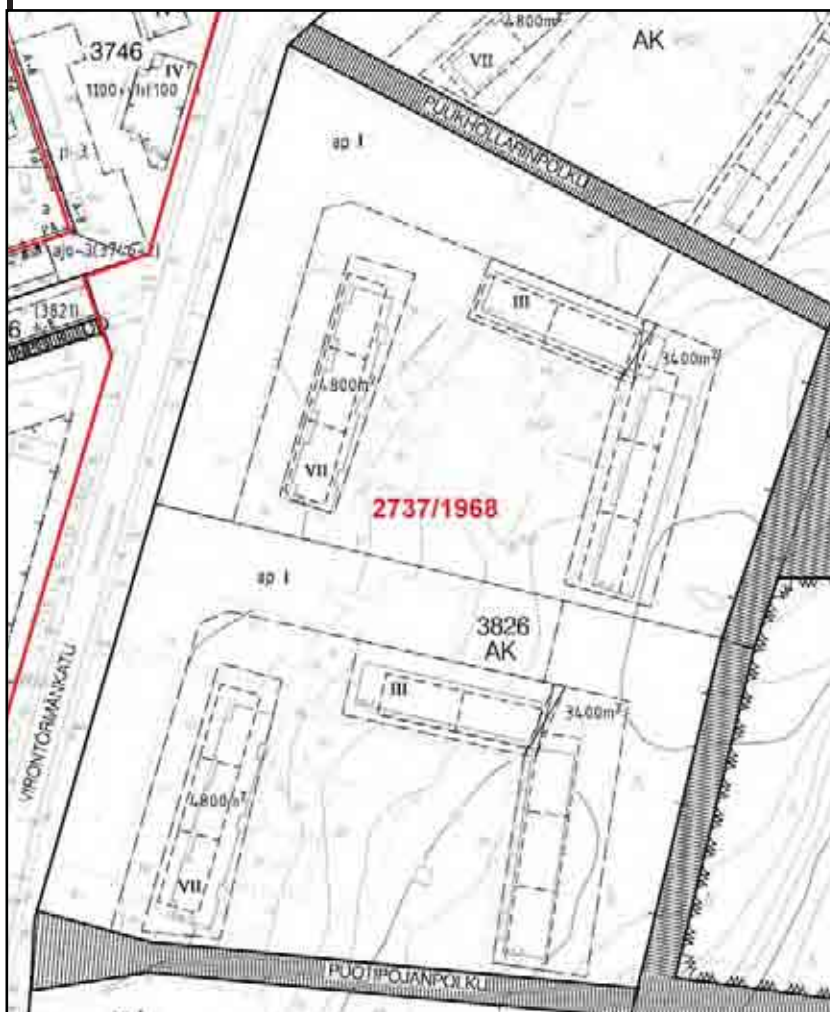
Osoite  
Virontörmäkatu 10 G-K




kuva 3825-1-3-2



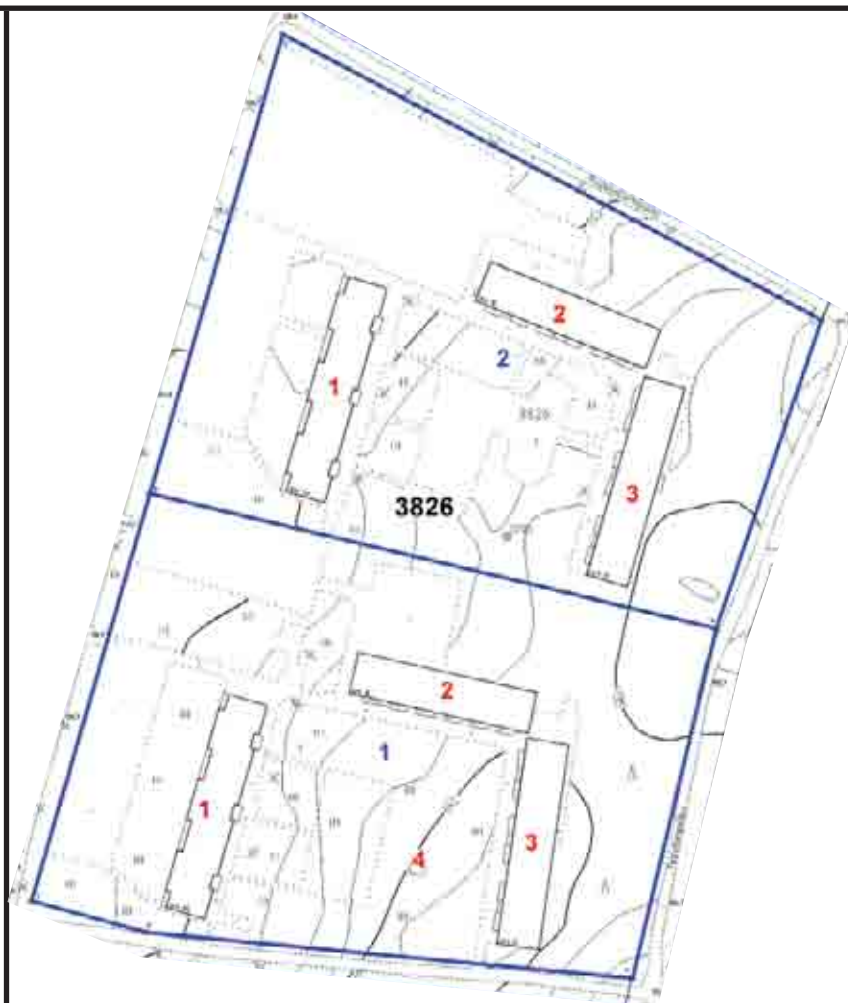
Viistokuva korttelista



Voimassa olevat asemakaavat 1:2000 (2009)

	Asemakaava-alueen raja
<b>3976/</b>	kaavan numero
<b>1971</b>	kaavan vahvistumisvuosi





6501 Korttelin numero

 Tontin raja

1 Tontin numero

2 Rakennuksen numero

Rakennukset tonteittain 1:2000

Tontti  
1

**Rakennus 1**  
asuinrakennus, rak.vuosi 1969, kerrosluku VII



kuva 3826-1-1-1

Osoite  
Virontörmäkatu 6 A-C



kuva 3826-1-1-2

**Rakennus 2**  
asuinrakennus, rak.vuosi 1969, kerrosluku III



kuva 3826-1-2-1

Osoite  
Virontörmäkatu 6 D-F



kuva 3826-1-2-2



kuva 3826-1-2-3

**Rakennus 3**  
asuinrakennus, rak.vuosi 1969, kerrosluku III



kuva 3826-1-3-1

Osoite  
Virontörmäkatu 6 G-I

Tontilla myös talousrakennus 4

Tontti  
2

**Rakennus 1**  
asuinrakennus, rak.vuosi 1969, kerrosluku VII

Osoite  
Virontörmänkatu 8 A-C



kuva 3826-2-1-1

**Rakennus 2**  
asuinrakennus, rak.vuosi 1969, kerrosluku III

Osoite  
Virontörmänkatu 8 D-F



kuva 3826-2-2-1

**Rakennus 3**  
asuinrakennus, rak.vuosi 1969, kerrosluku III

Osoite  
Virontörmänkatu 8 G-I



kuva 3826-2-3-1



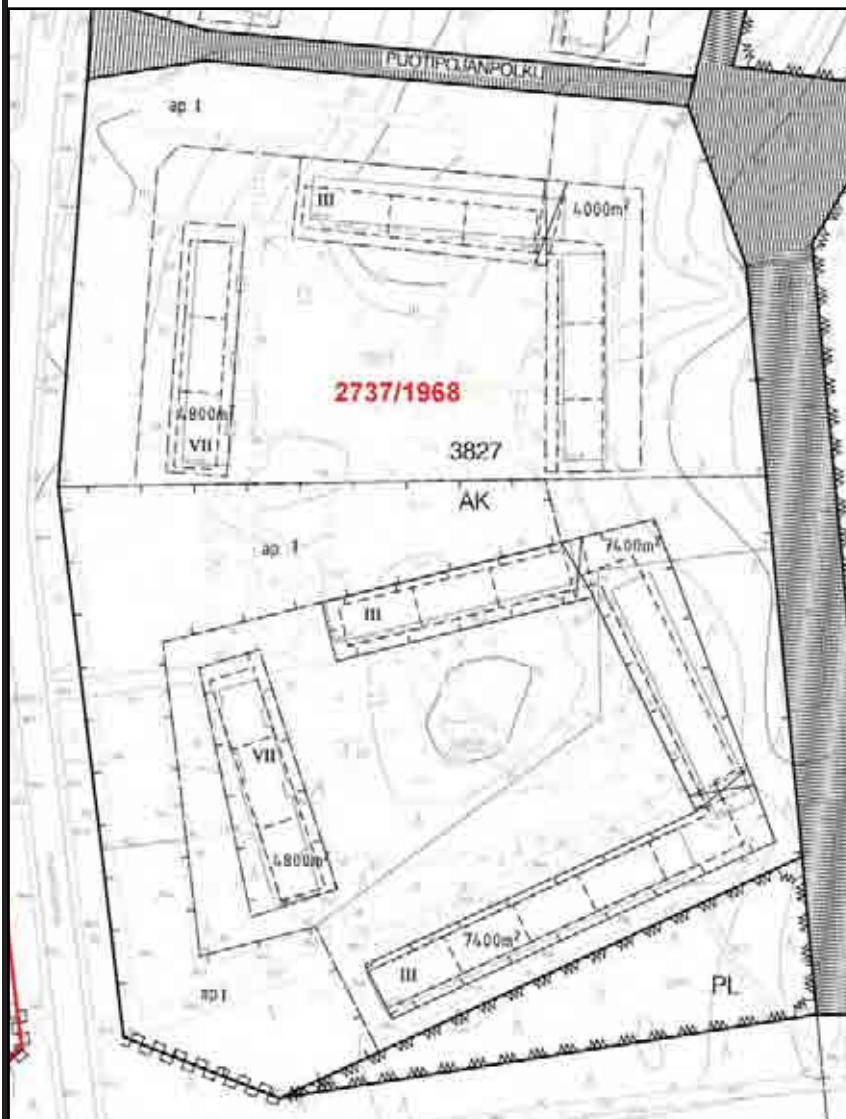
kuva 3826-2-3-3




kuva 3826-2-3-5

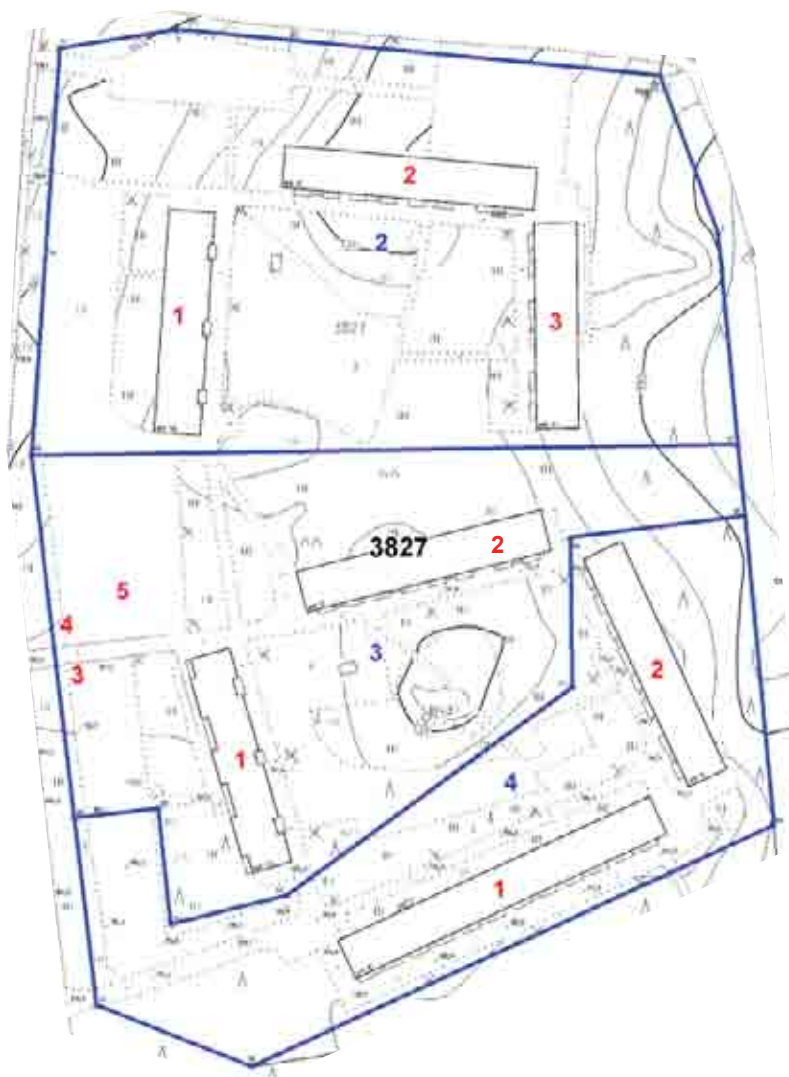


Viistokuva korttelista



	Asemakaava- alueen raja
<b>3976/</b>	kaavan numero
<b>1971</b>	kaavan vahvistumisvuosi

Voimassa olevat asemakaavat 1:2000 (2009)



6501 Korttelin numero

Tontin raja

1 Tontin numero

2 Rakennuksen numero

Rakennukset tonteittain 1:2000

Tontti  
2

**Rakennus 1**  
asuinrakennus, rak.vuosi 1968, kerrosluku VII



kuva 3827-2-1-3

Osoite  
Virontörmäkatu 4 A-C



kuva 3827-2-1-1



kuva 3827-2-1-2

**Rakennus 2**  
asuinrakennus, rak.vuosi 1968, kerrosluku III



kuva 3827-2-2-1

Osoite  
Virontörmäkatu 4 D-G



kuva 3827-2-2-2

**Rakennus 3**  
asuinrakennus, rak.vuosi 1968, kerrosluku III



kuva 3827-2-3-1

Osoite  
Virontörmäkatu 4 H-K

Tontti  
3

Rakennus 1  
asuinrakennus, rak.vuosi 1972, kerrosluku VII



kuva 3827-3-1-3

Osoite  
vrontörmäkatu 2 A-C



kuva 3827-3-1-2



kuva 3827-3-1-1

Rakennus 2  
asuinrakennus, rak.vuosi 1972, kerrosluku III



kuva 3827-3-2-1

Osoite  
Vrontörmäkatu 2 D-G



kuva 3827-3-2-5



kuva 3827-3-2-3



kuva 3827-3-2-4



kuva 3827-3-2-2

Tontti  
4

Rakennus 1  
asuinrakennus, rak.vuosi 1973, kerrosluku III



kuva 3827-4-1-1

Osoite  
Tesomankatu 20 A-F



kuva 3827-4-1-2



kuva 3827-4-1-3



kuva 3827-4-1-4

Rakennus 2  
asuinrakennus, rak.vuosi 1973, kerrosluku III



kuva 3827-4-2-1

Osoite  
Tesomankatu 20 G-K

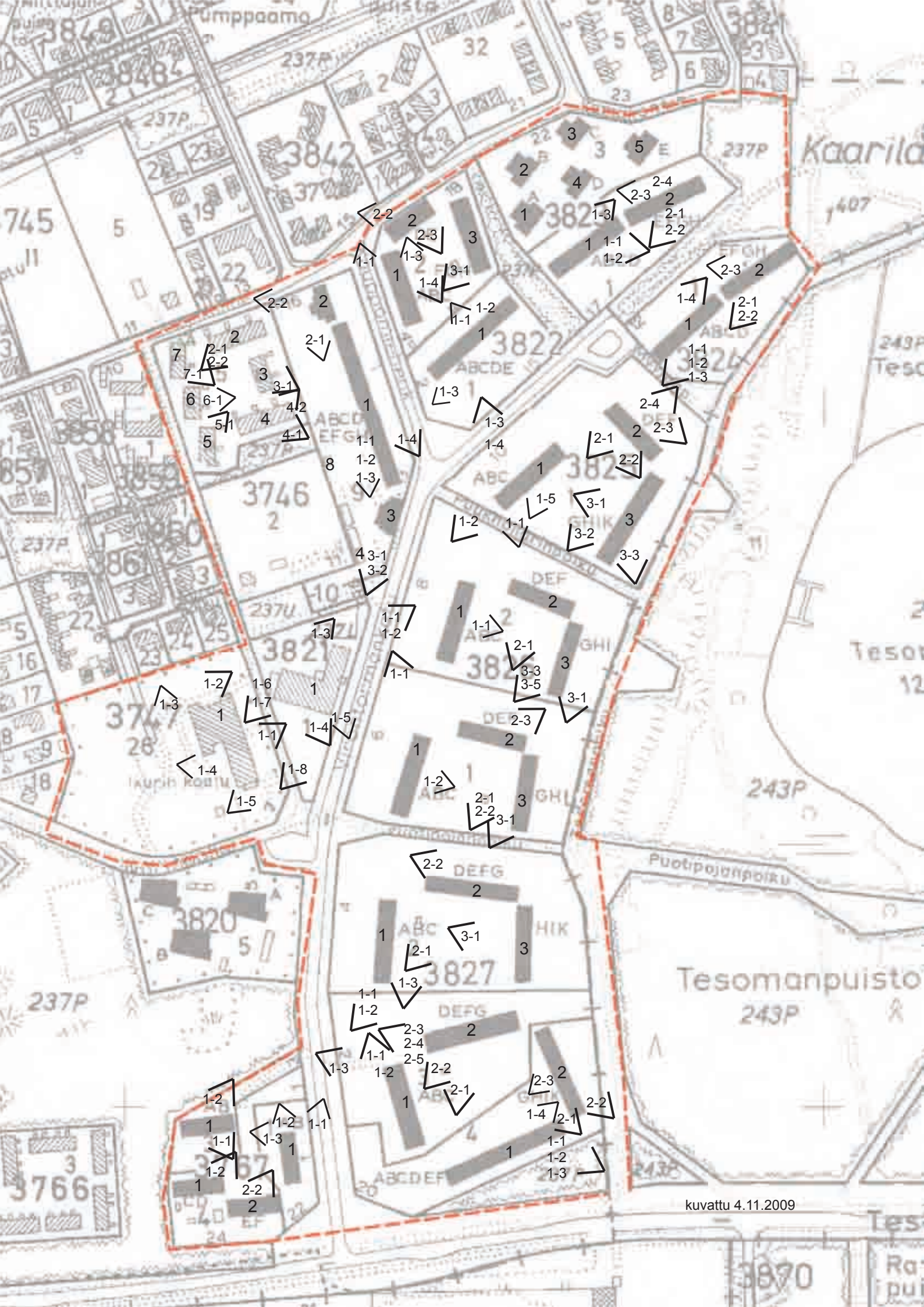


kuva 3827-4-2-2

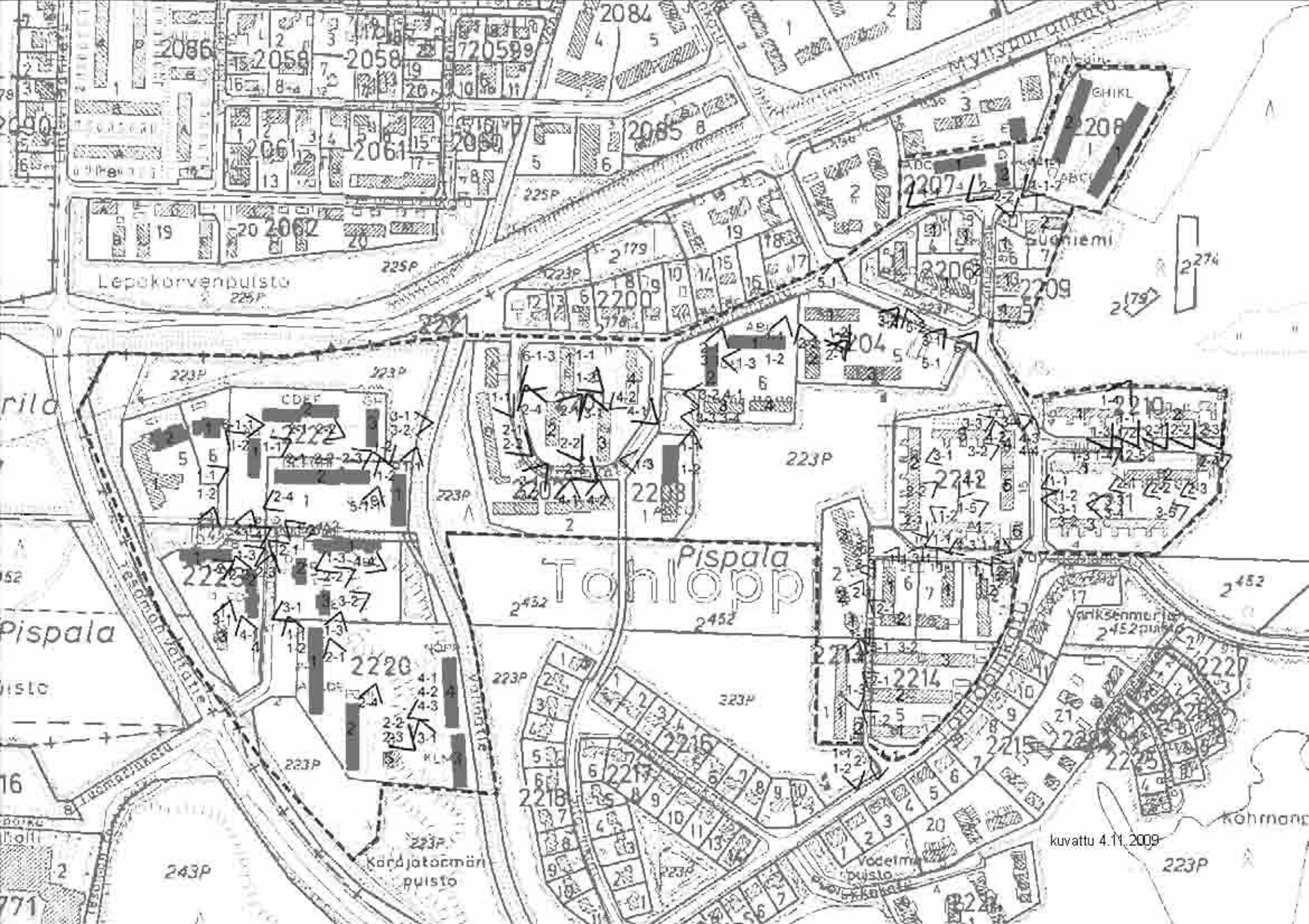


kuva 3827-4-2-3





kuvattu 4.11.2009



2086

2058

2058

720589

2084

2085

GHKL

208

19

20

2062

225P

2179

19

2207

Suomiemi

2206

2274

2179

223P

223P

CDEF

6-1-3

1-1

AB

1-3

1-2

223P

2242

1-2

1-1

1-2

1-3

1-4

1-5

1-6

1-7

1-8

1-9

1-10

1-11

1-12

1-13

1-14

1-15

rila

52

Pispala

uisto

16

771

Tonilopp

Pispala

2432

2452

2452

Varksenmäki

2452

2223

2220

223P

223P

223P

2213

2214

2215

2216

2217

2218

2219

2220

2

243P

223P

Kärjätörmän puisto

223P

223P

223P

223P

223P

223P

223P

223P

223P

223P

223P

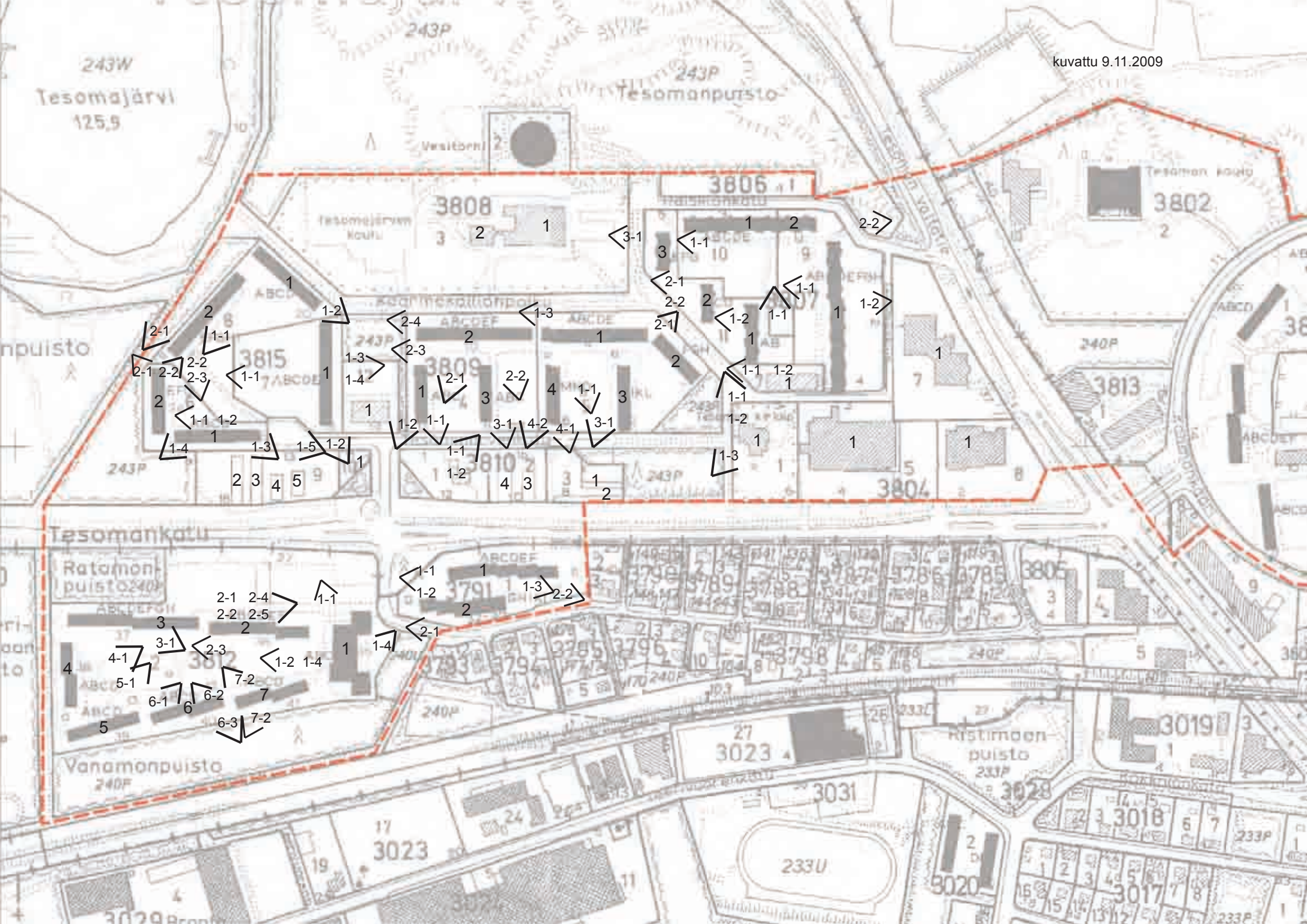
223P

223P

kuvattu 4.11.2009

Kohronen

223P



243W  
Tesomajärvi  
125,9

243P  
Tesomanpuisto

Tesoman koulu  
3802  
2

3808  
Tesomajärven koulu  
3 2 1

3806  
1

3815  
7 ABCDE  
1 2 3 4 5

3809  
1 2 3 4

3810  
2 4 3 1 2

3804  
5 8

Tesomankatu

Ratamonpuisto  
240P

Vanamonpuisto  
240P

27  
3023

Ristimonpuisto  
233P  
3028

3019  
3

233U

3020

3017  
7 8

233P

